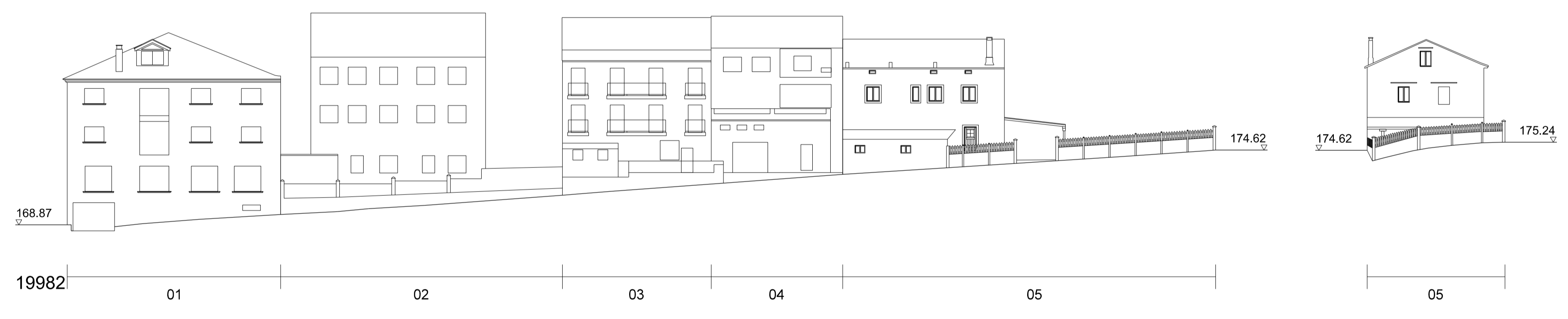
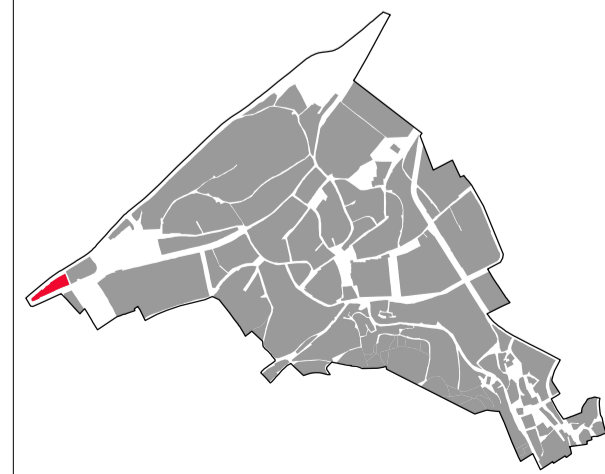




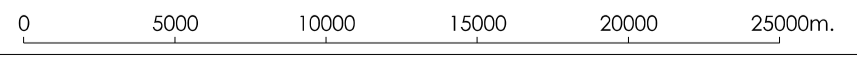
ESTRADA DOS REMEDIOS

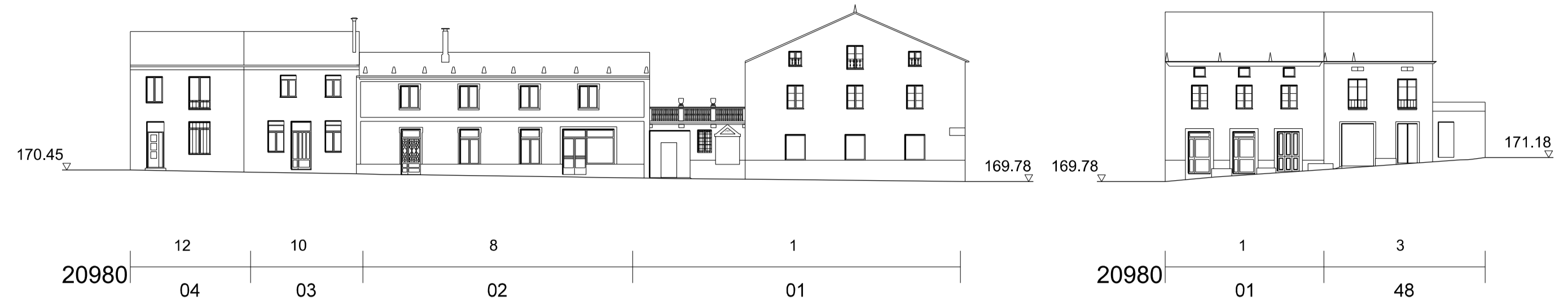


TRAVESÍA CARLOS FOLGUEIRA



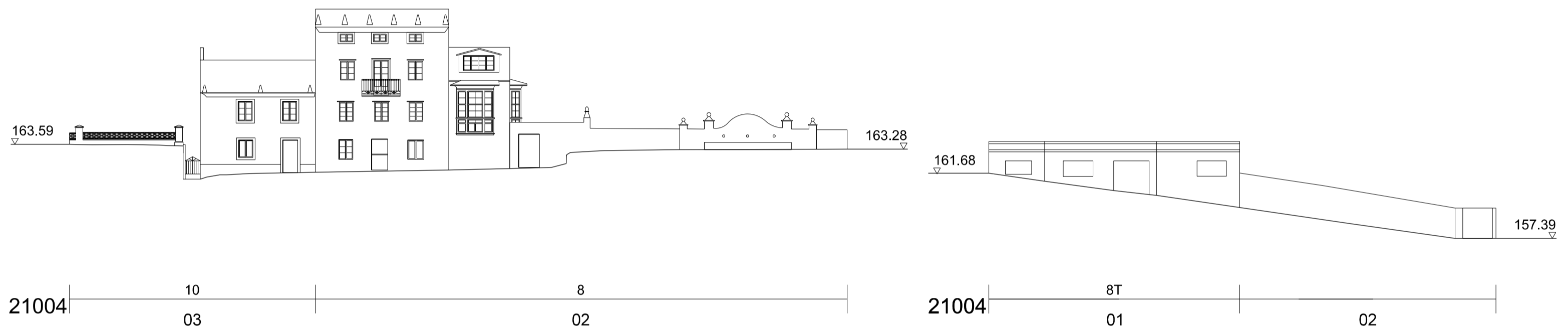
CONCELLO DE MONDOÑEDO
PLAN ESPECIAL DE PROTECCIÓN E REHABILITACIÓN
DO CONXUNTO HISTÓRICO DE MONDOÑEDO. PE1
OFICINA DE PLANEAMENTO, S.A.
DOCUMENTO PARA APROBACIÓN INICIAL
ALZADOS DA EDIFICACIÓN: 19982
PINF. 14 01





RÚA CAMPO DOS PAXARIÑOS

ESTRADA DOS REMEDIOS

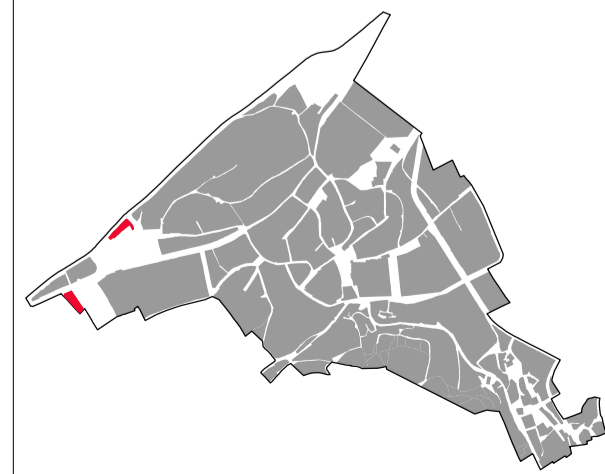


ALAMEDA DOS REMEDIOS

ALAMEDA DOS REMEDIOS



TRAVESÍA CARLOS FOLGUEIRA

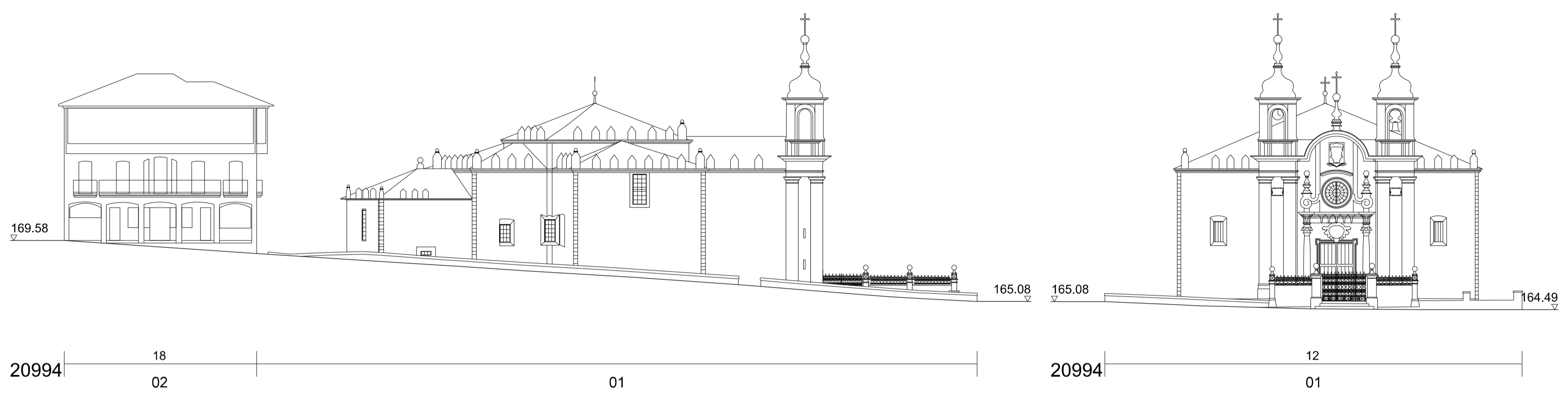


CONCELLO DE MONDOÑEDO
 PLAN ESPECIAL DE PROTECCIÓN E REHABILITACIÓN
 DO CONXUNTO HISTÓRICO DE MONDOÑEDO. PE1
 OFICINA DE PLANEAMENTO, S.A.
 DOCUMENTO PARA APROBACIÓN INICIAL

ALZADOS DA EDIFICACIÓN 20980-21004

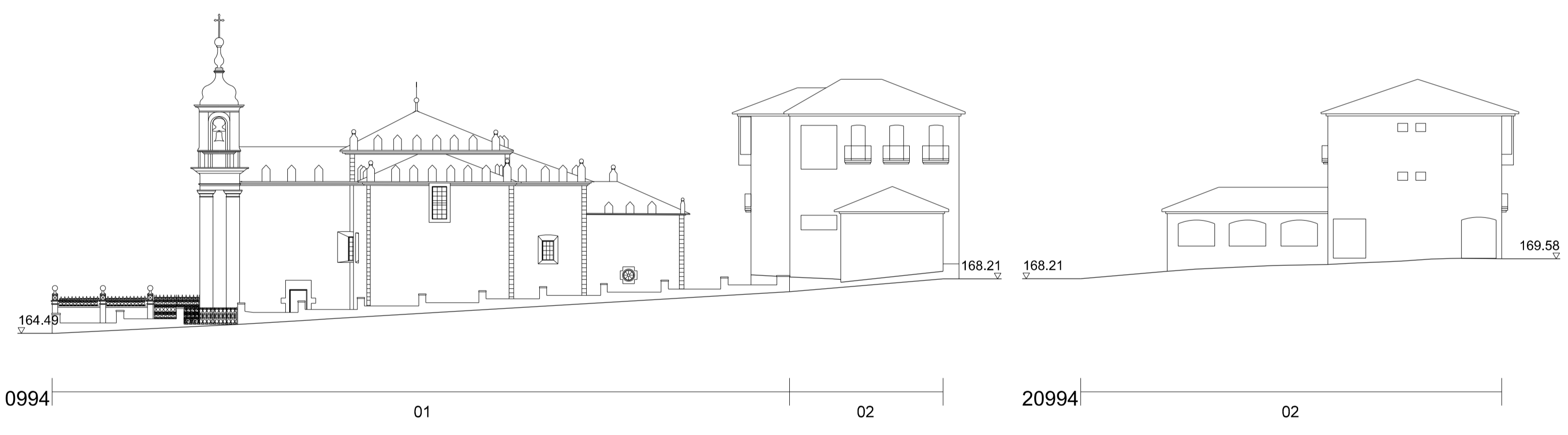
PINF. 14 02



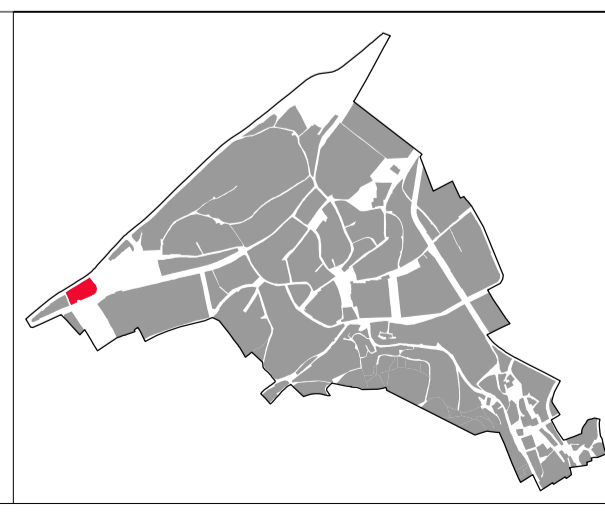


ESTRADA DOS REMEDIOS

ESTRADA DOS REMEDIOS

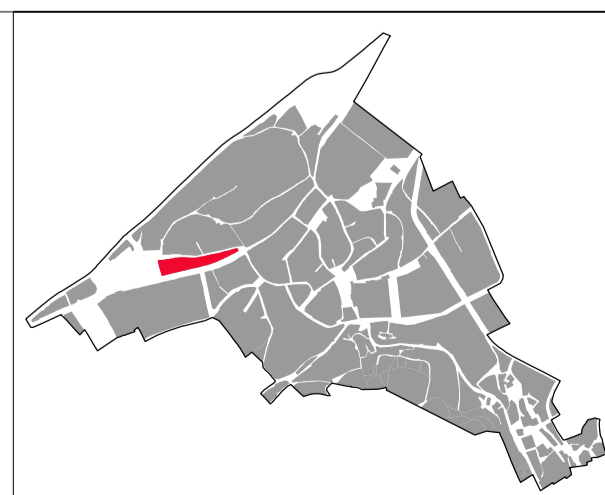


TRAVESÍA CARLOS FOLGUEIRA



CONCELLO DE MONDOÑEDO
OFICINA DE PLANEAMENTO, S.A.
27030_FEP_20231_L_AI
NOVEMBRO 2022
A1 1:250
A3 1:500


CONCELLO DE MONDOÑEDO
PLAN ESPECIAL DE PROTECCIÓN E REHABILITACIÓN
DO CONXUNTO HISTÓRICO DE MONDOÑEDO. PE1
OFICINA DE PLANEAMENTO, S.A.
DOCUMENTO PARA APROBACIÓN INICIAL
ALZADOS DA EDIFICACIÓN: 20994
PINF. 14 03

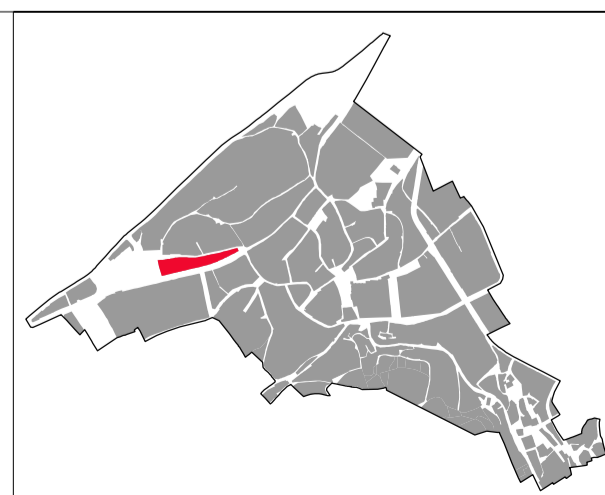
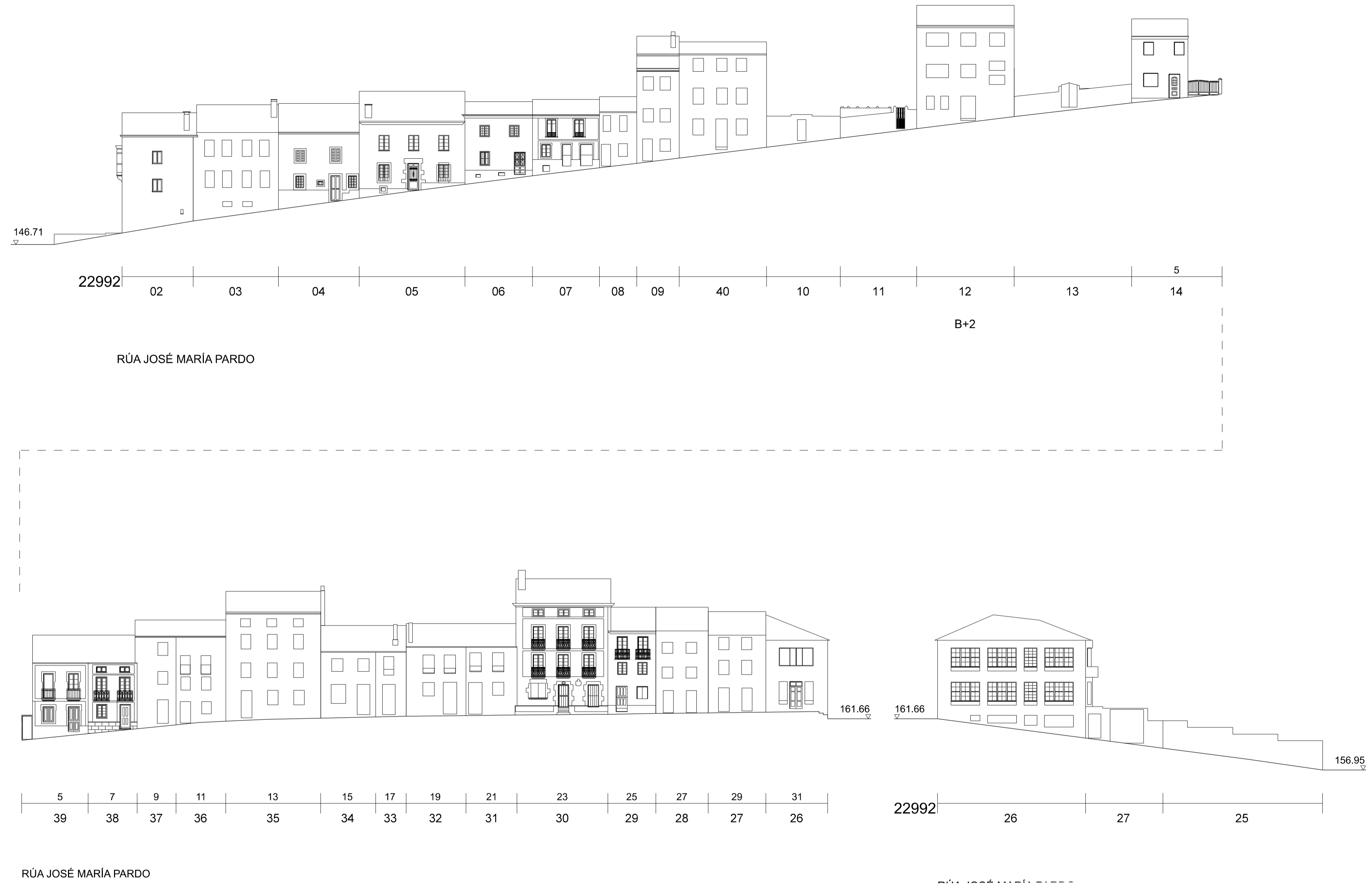


CONCELLO DE MONDOÑEDO
 PLAN ESPECIAL DE PROTECCIÓN E REHABILITACIÓN
 DO CONXUNTO HISTÓRICO DE MONDOÑEDO. PE1
 OFICINA DE PLANEAMENTO, S.A.
 DOCUMENTO PARA APROBACIÓN INICIAL

27030_PEP_202311_LAI
 27030_PEP_202311_LAI
 NOVIEMBRE 2022
 A1 1:250
 A3 1:500

ALZADOS DA EDIFICACIÓN: 22992
 PINF.14 04A




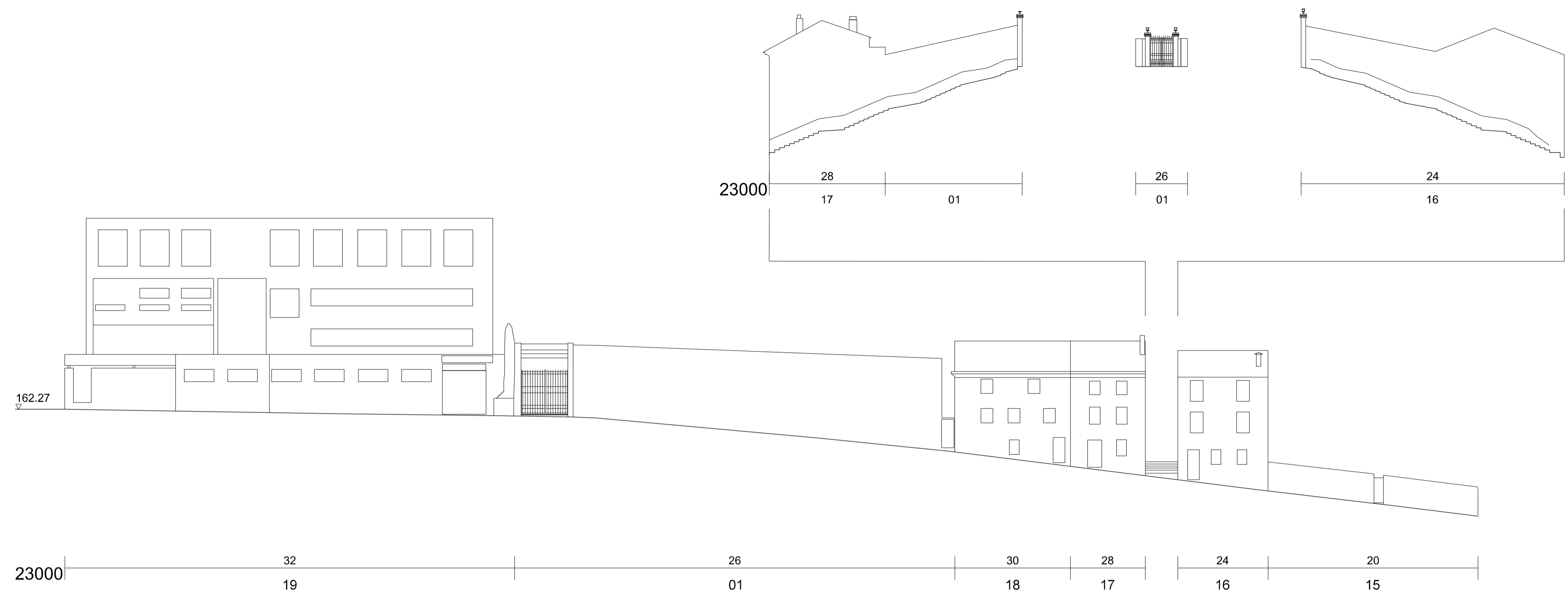


CONCELLO DE MONDOÑEDO
PLAN ESPECIAL DE PROTECCIÓN E REHABILITACIÓN
DO CONXUNTO HISTÓRICO DE MONDOÑEDO. PE1
OFICINA DE PLANEAMENTO, S.A.
DOCUMENTO PARA APROBACIÓN INICIAL

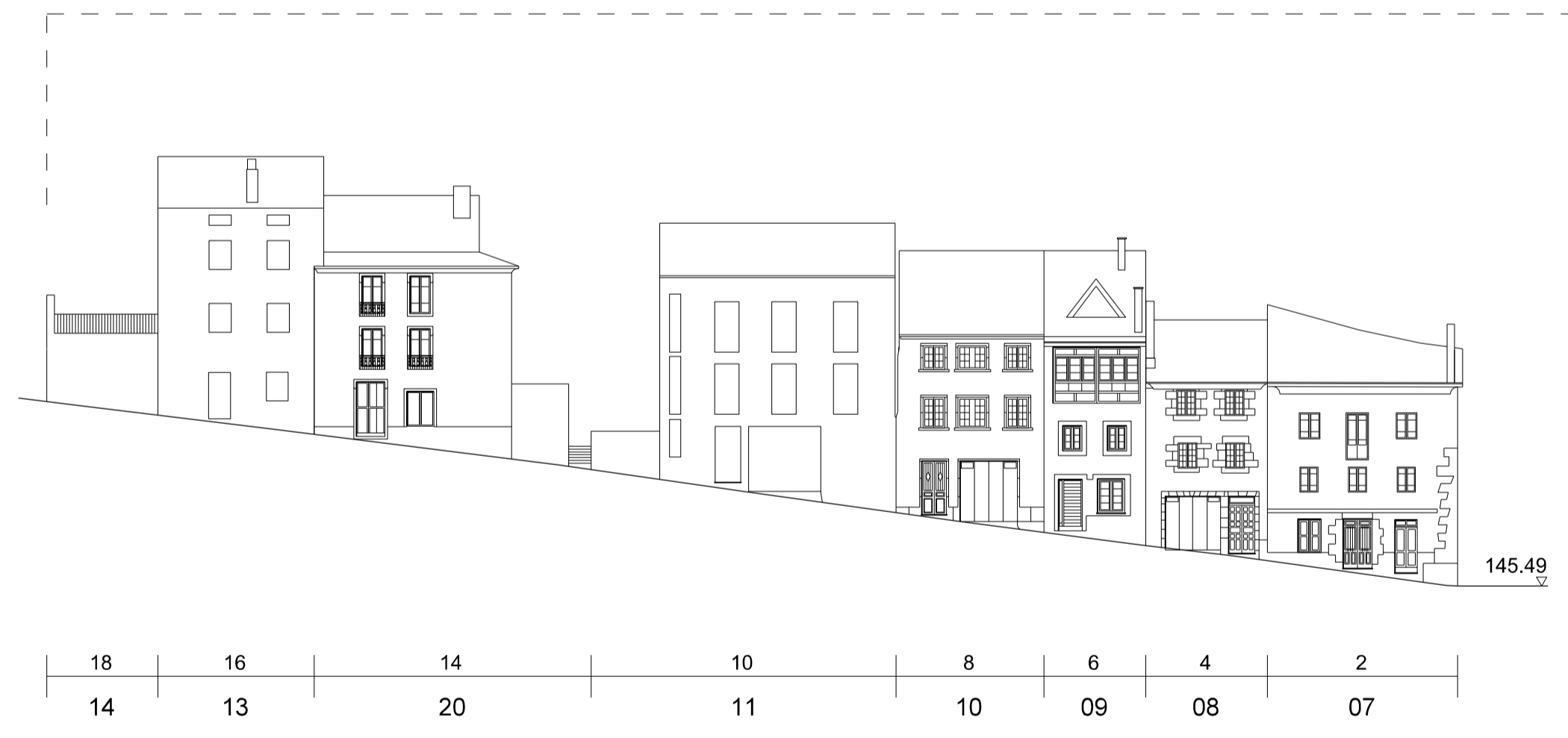
27036_PEP_202311_LAI
NOVEMBRO 2022
A1 1:250
A3 1:500

ALZADOS DA EDIFICACIÓN: 22992
PINF.14 04B

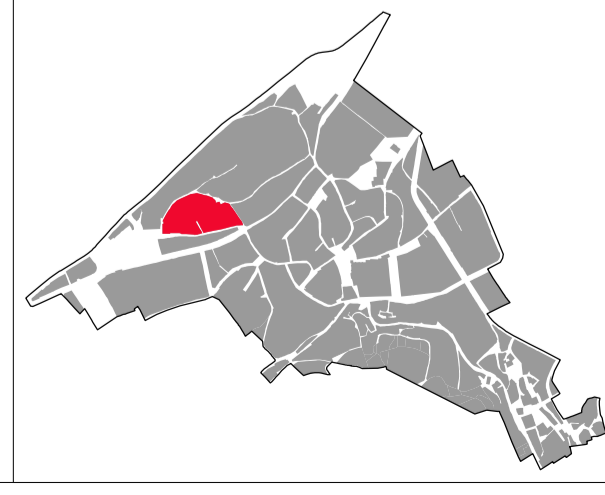






RÚA JOSÉ MARÍA PARDO

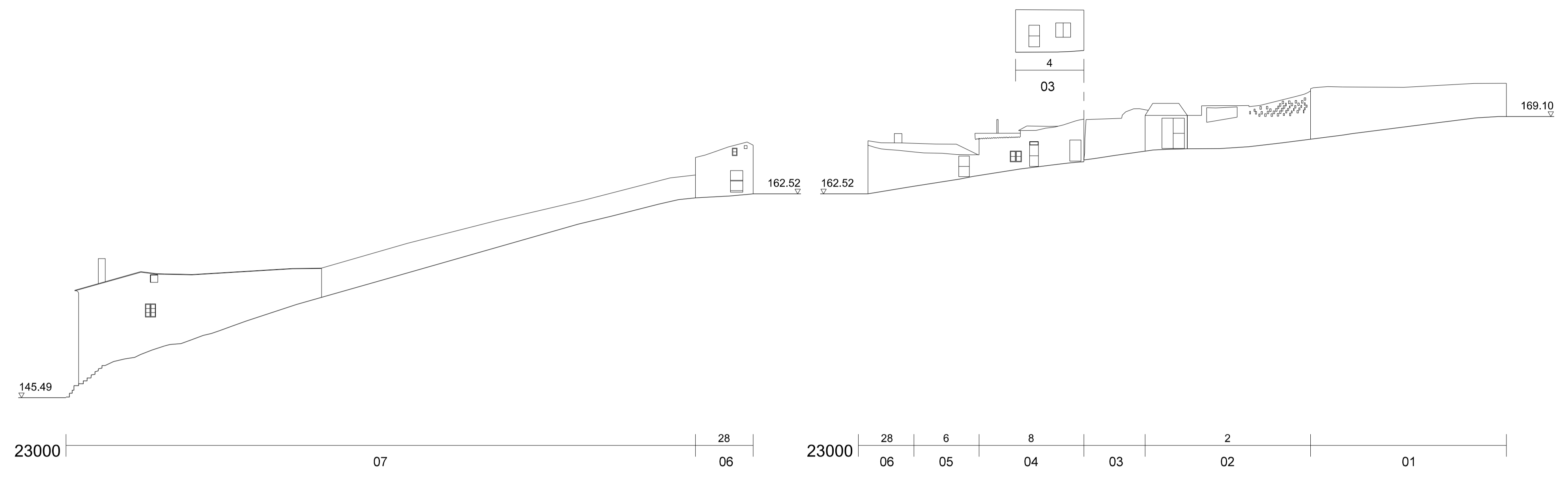


RÚA JOSÉ MARÍA PARDO

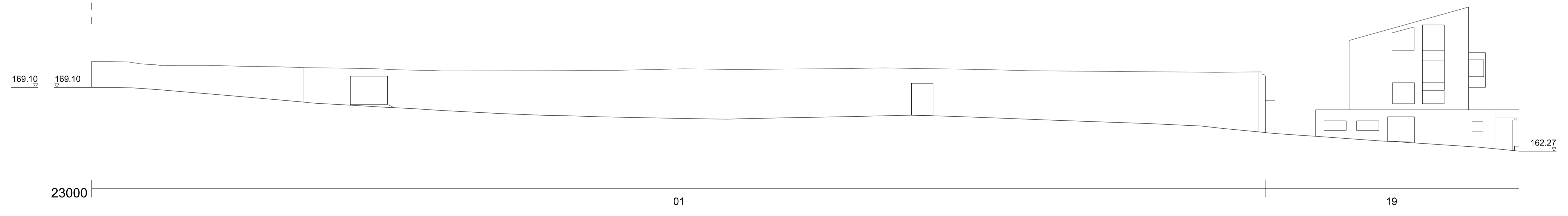



 OFICINA DE PLANEAMENTO, S.A.
 27030_FEP_20211_LAI
 NOVIEMBRE 2022
 A1 1:250
 A3 1:500

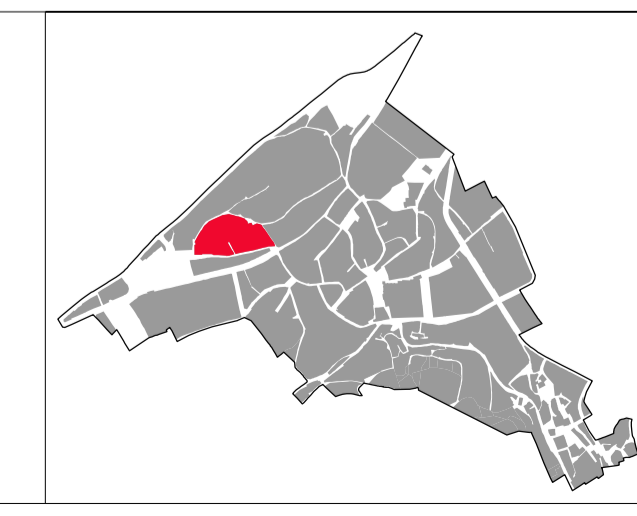
CONCELLO DE MONDOÑEDO
 PLAN ESPECIAL DE PROTECCIÓN E REHABILITACIÓN DO CONXUNTO HISTÓRICO DE MONDOÑEDO. PE1
 OFICINA DE PLANEAMENTO, S.A.
 DOCUMENTO PARA APROBACIÓN INICIAL
 ALZADOS DA EDIFICACIÓN: 23000
 PINF.14 05A




RÚA OS CASTROS

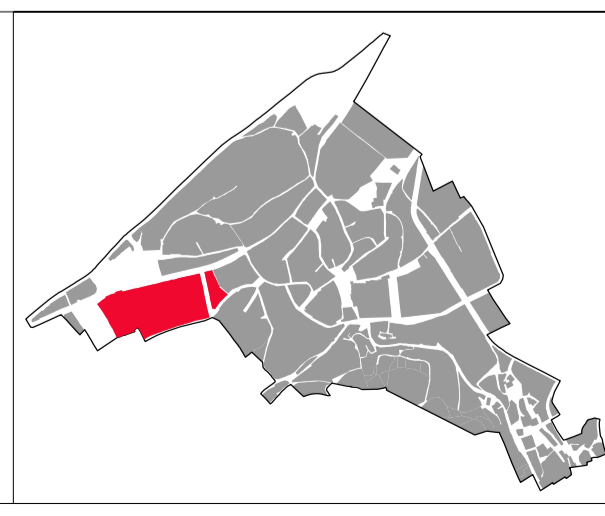
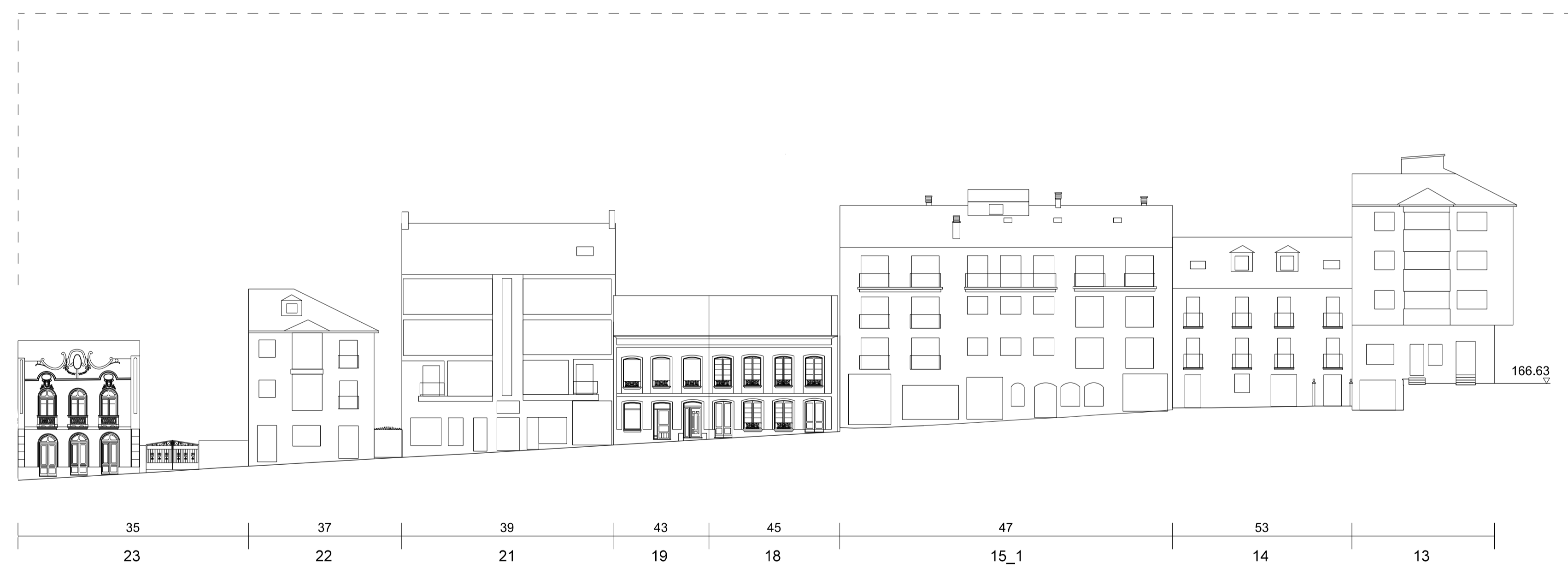


RÚA OS CASTROS



CONCELLO DE MONDOÑEDO
OFICINA DE PLANEAMENTO, S.A.
27030_FEP_202311_LAI
NOVEMBRO 2022
A1 1:250
A3 1:500

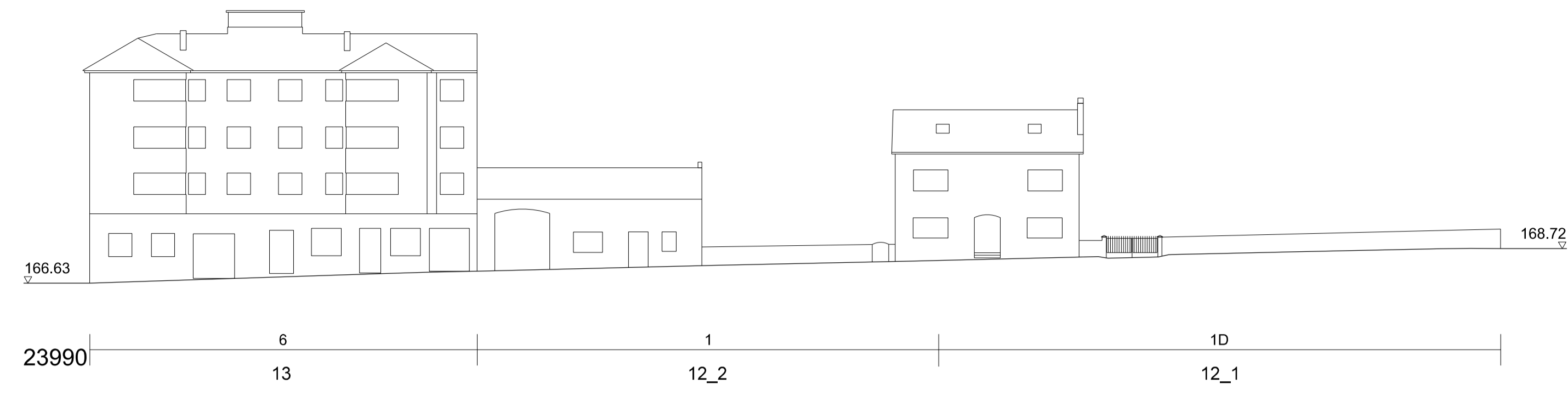
CONCELLO DE MONDOÑEDO
PLAN ESPECIAL DE PROTECCIÓN E REHABILITACIÓN
DO CONXUNTO HISTÓRICO DE MONDOÑEDO. PE1
OFICINA DE PLANEAMENTO, S.A.
DOCUMENTO PARA APROBACIÓN INICIAL
ALZADOS DA EDIFICACIÓN: 23000
PINF.14 05B



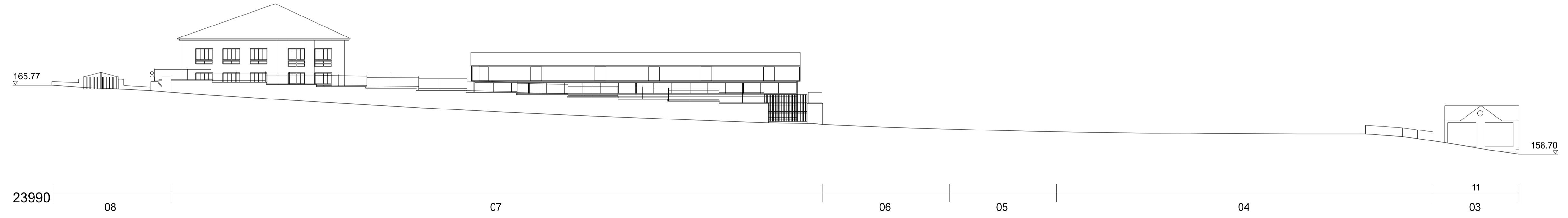
CONCELLO DE MONDOÑEDO
PLAN ESPECIAL DE PROTECCIÓN E REHABILITACIÓN
DO CONXUNTO HISTÓRICO DE MONDOÑEDO. PE1
OFICINA DE PLANEAMENTO, S.A.
DOCUMENTO PARA APROBACIÓN INICIAL
ALZADOS DA EDIFICACIÓN: 23990
PINF.14 06A

NOVEMBRO 2022
A1 1:250
A3 1:500

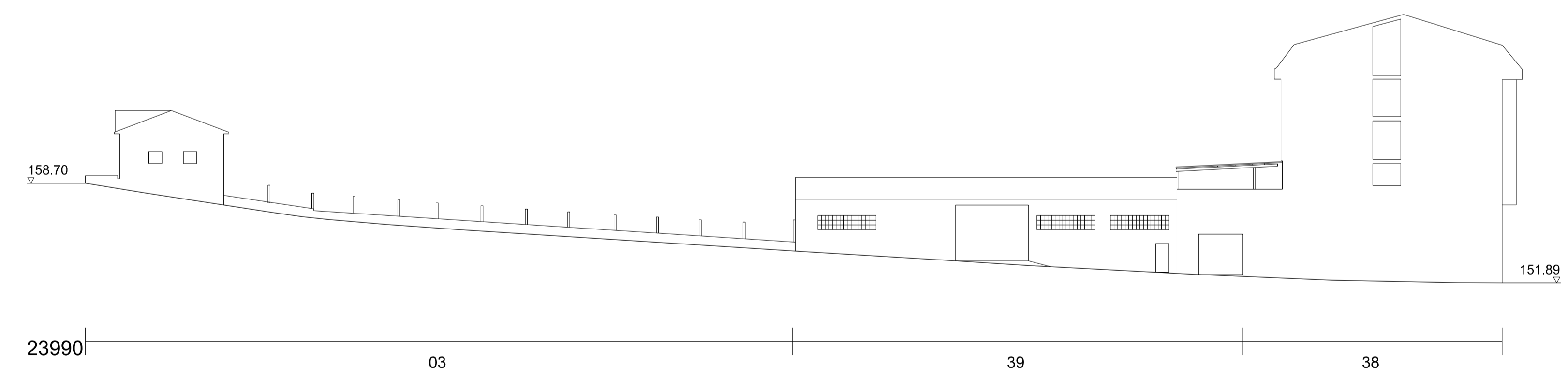
0 5000 10000 15000 20000 25000m.



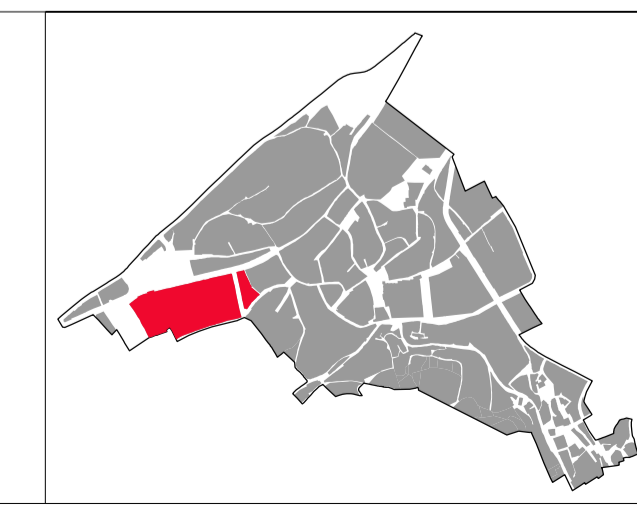
RÚA VICEDO



ESTRADA DE MAARIZ



RÚA MARINA MAYORAL



27030_PEP_20231_L_A1

NOVEMBRO 2022

A1 1:250

A3 1:500

CONCELLO DE MONDOÑEDO

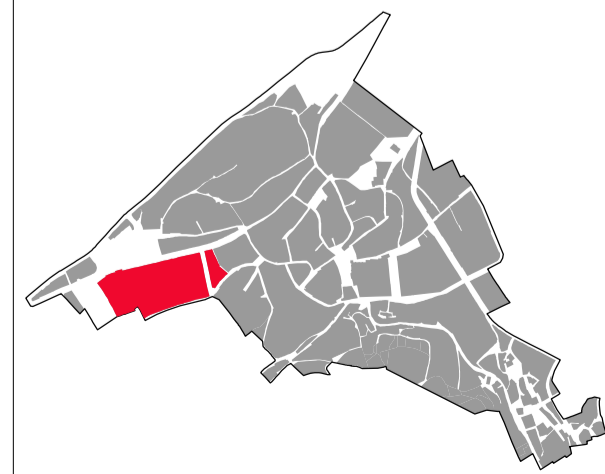
PLAN ESPECIAL DE PROTECCIÓN E REHABILITACIÓN DO CONXUNTO HISTÓRICO DE MONDOÑEDO. PE1

OFICINA DE PLANEAMIENTO, S.A.

DOCUMENTO PARA APROBACIÓN INICIAL

ALZADOS DA EDIFICACIÓN: 23990

PINF.14 06B



CONCELLO DE MONDOÑEDO
 PLAN ESPECIAL DE PROTECCIÓN E REHABILITACIÓN
 DO CONXUNTO HISTÓRICO DE MONDOÑEDO. PE1
 OFICINA DE PLANEAMENTO, S.A.
 DOCUMENTO PARA APROBACIÓN INICIAL

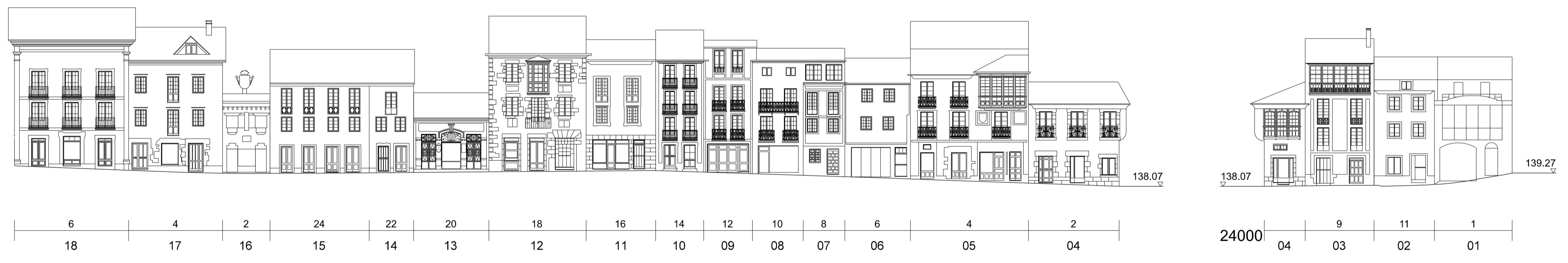
27030_PEP_20231_L_A1
 OFICINA DE PLANEAMENTO, S.A.
 NOVIEMBRE 2022
 A1 1:250
 A3 1:500

ALZADOS DA EDIFICACIÓN: 23990
 PINF.14 06C



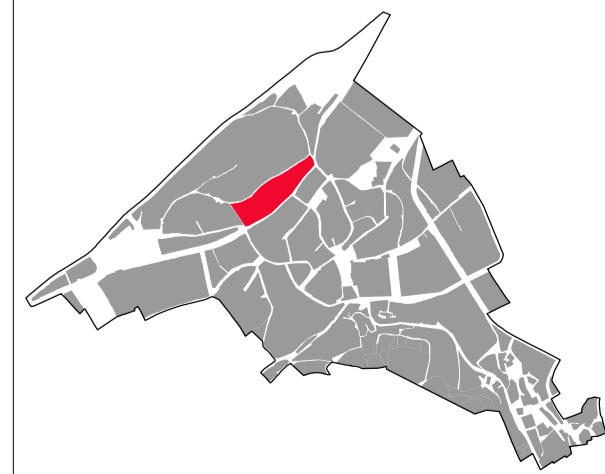


RÚA BISPO SARMIENTO



RÚA DE GUEVARA

RÚA LODEIRO PIÑEIRO RÚA ROCHA DE VÉLEZ



OFICINA DE PLANEAMENTO, S.A.

27030_FEP_20231_L_A1

NOVEMBRO 2022

A1 1:250

A3 1:500

CONCELLO DE MONDOÑEDO

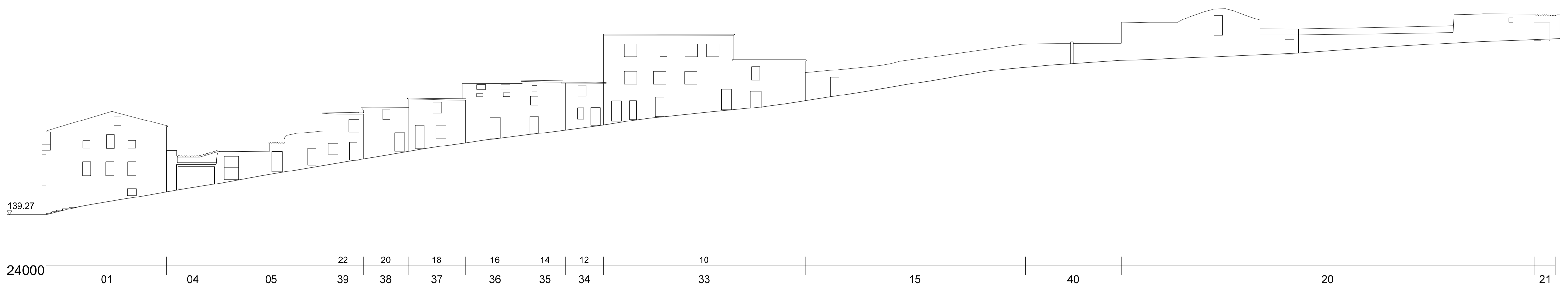
PLAN ESPECIAL DE PROTECCIÓN E REHABILITACIÓN DO CONXUNTO HISTÓRICO DE MONDOÑEDO. PE1

OFICINA DE PLANEAMENTO, S.A.

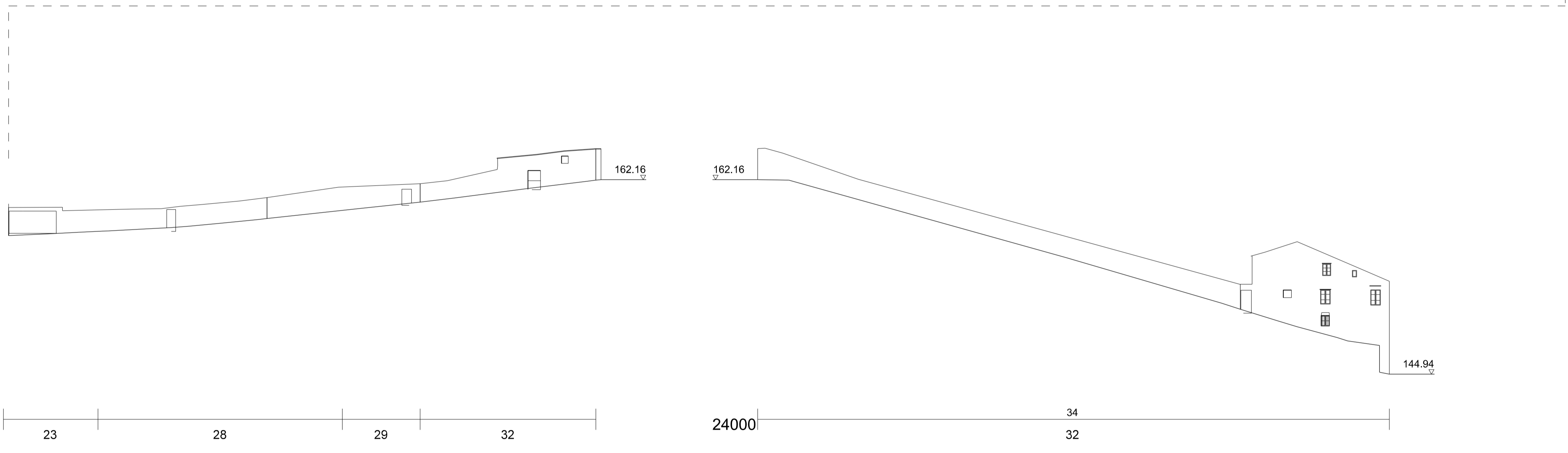
DOCUMENTO PARA APROBACIÓN INICIAL

ALZADOS DA EDIFICACIÓN: 24000

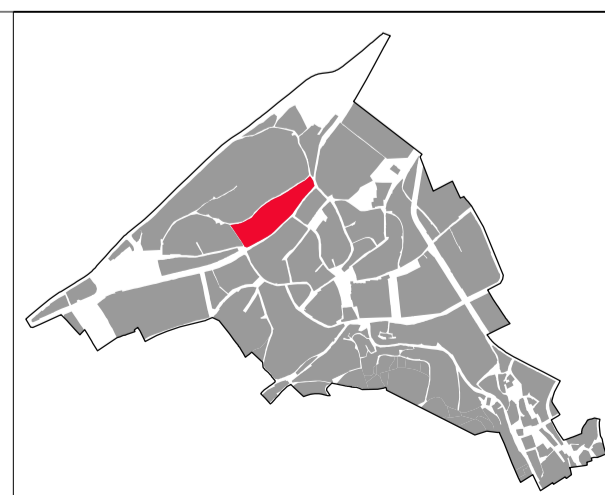
PINF.16 07A



RÚA OS CASTROS



RÚA OS CASTROS

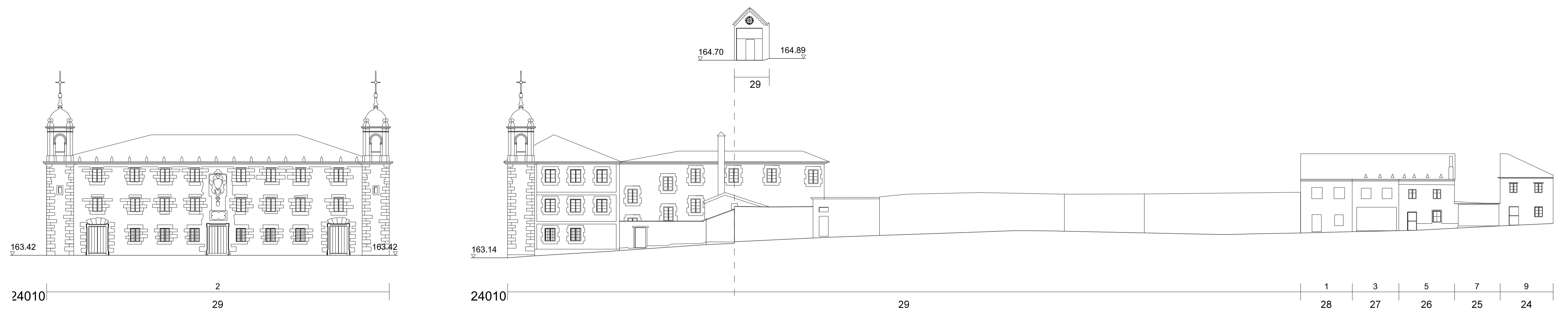


CONCELLO DE MONDOÑEDO
PLAN ESPECIAL DE PROTECCIÓN E REHABILITACIÓN
DO CONXUNTO HISTÓRICO DE MONDOÑEDO. PE1
OFICINA DE PLANEAMIENTO, S.A.
DOCUMENTO PARA APROBACIÓN INICIAL

NOVEMBRO 2022
A1 1:250
A3 1:500

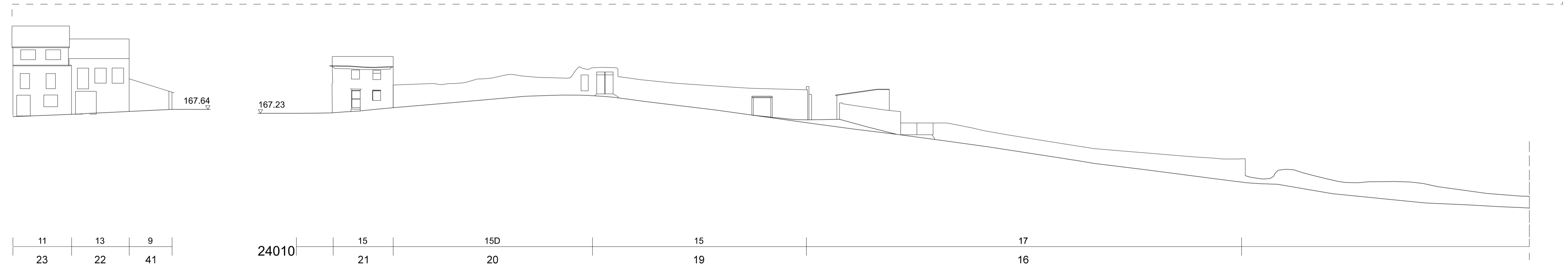
ALZADOS DA EDIFICACIÓN: 24000
PINF.16 07B



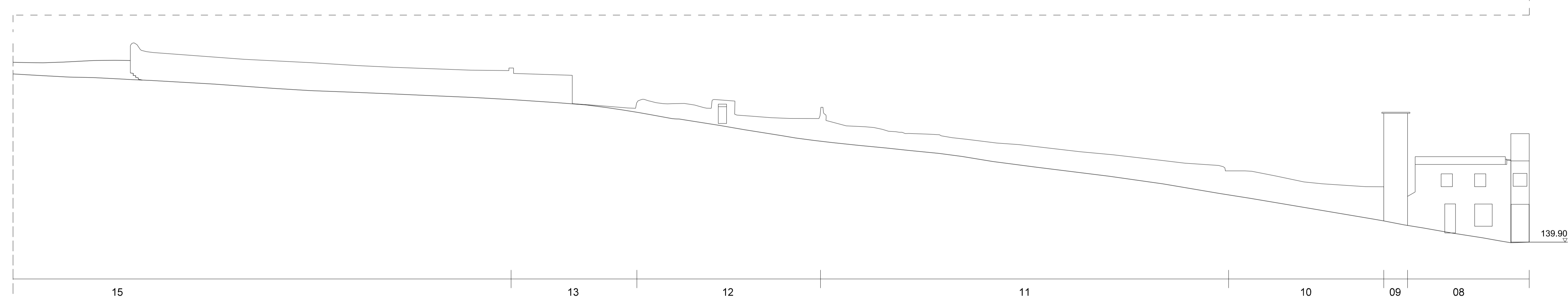


ALAMEDA DOS REMEDIOS

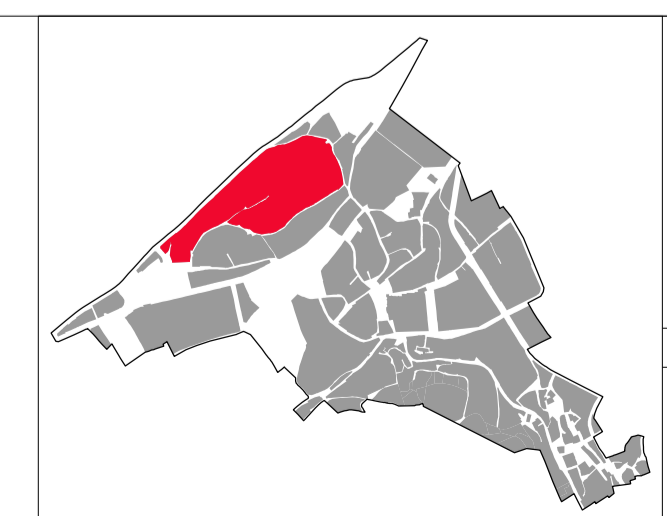
RÚA OS CASTROS



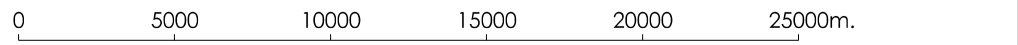
RÚA OS CASTROS

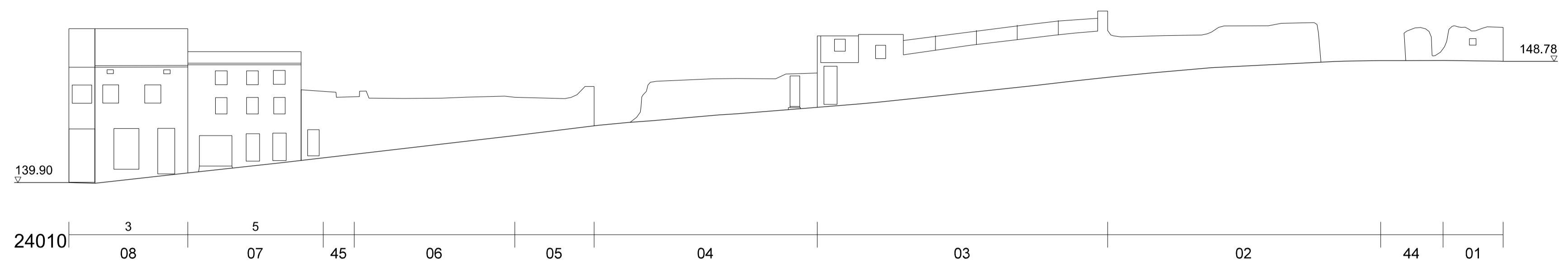


RÚA DOS CASTROS

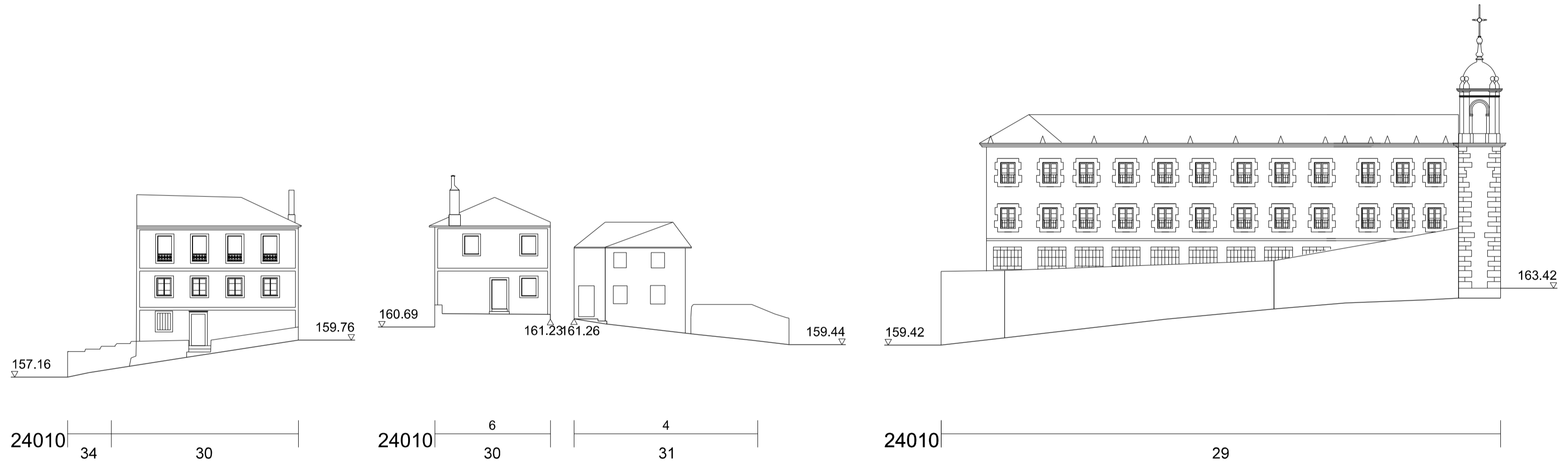



 OFICINA DE PLANEAMENTO, S.A.
 27002_PER_20211_AI
 NOVIEMBRE 2022
 A1 1:250
 A3 1:500

CONCELLO DE MONDOÑEDO
 PLAN ESPECIAL DE PROTECCIÓN E REHABILITACIÓN DO CONXUNTO HISTÓRICO DE MONDOÑEDO. PE1
 OFICINA DE PLANEAMENTO, S.A.
 DOCUMENTO PARA APROBACIÓN INICIAL
 ALZADOS DA EDIFICACIÓN: 24010
 PINF.14 08A




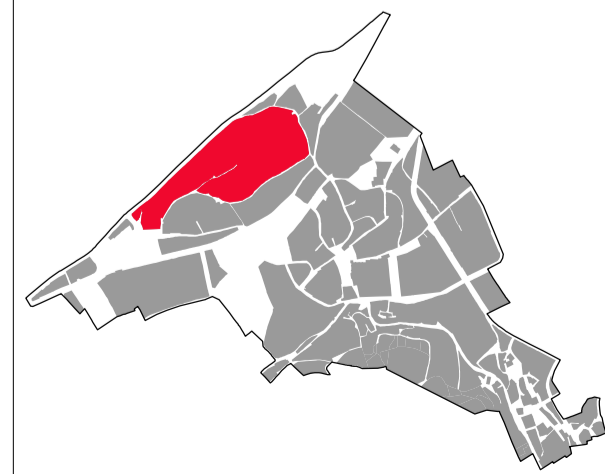
RÚA DE ROCHA DE VÉLEZ



ALAMEDA DOS REMEDIOS

ALAMEDA DOS REMEDIOS

ALAMEDA DOS REMEDIOS



CONCELLO DE MONDOÑEDO
 PLAN ESPECIAL DE PROTECCIÓN E REHABILITACIÓN
 DO CONXUNTO HISTÓRICO DE MONDOÑEDO. PE1
 OFICINA DE PLANEAMENTO, S.A.
 DOCUMENTO PARA APROBACIÓN INICIAL

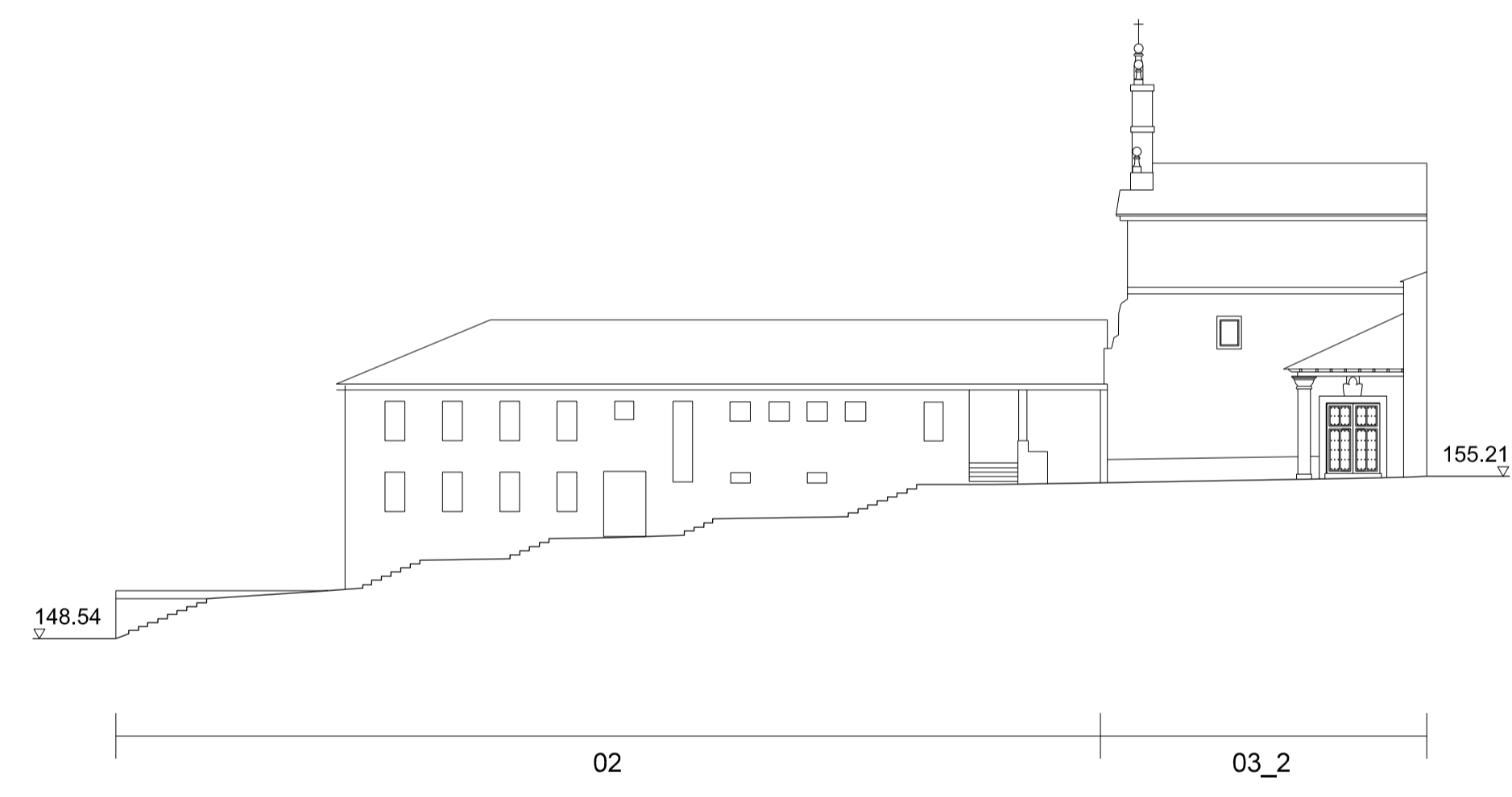
NOVEMBRO 2022
 A1 1:250
 A3 1:500

ALZADOS DA EDIFICACIÓN: 24010
 PINF.14 08B

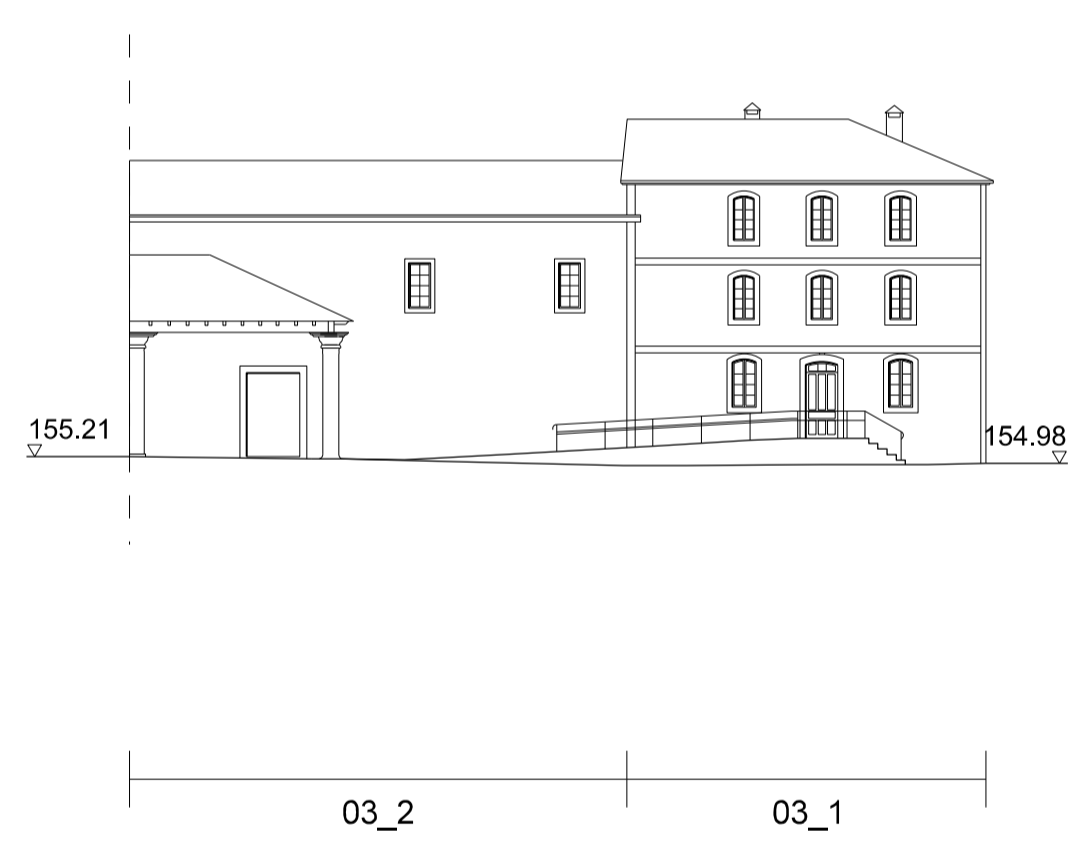




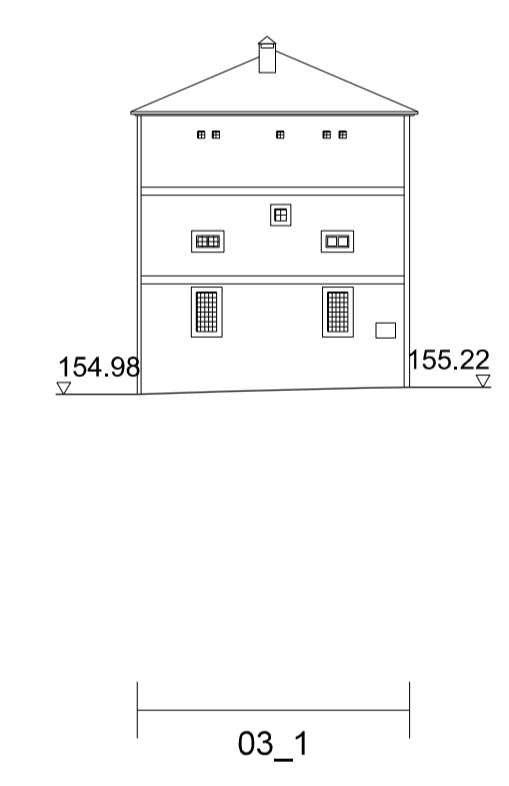
CAMIÑO DA VALADA



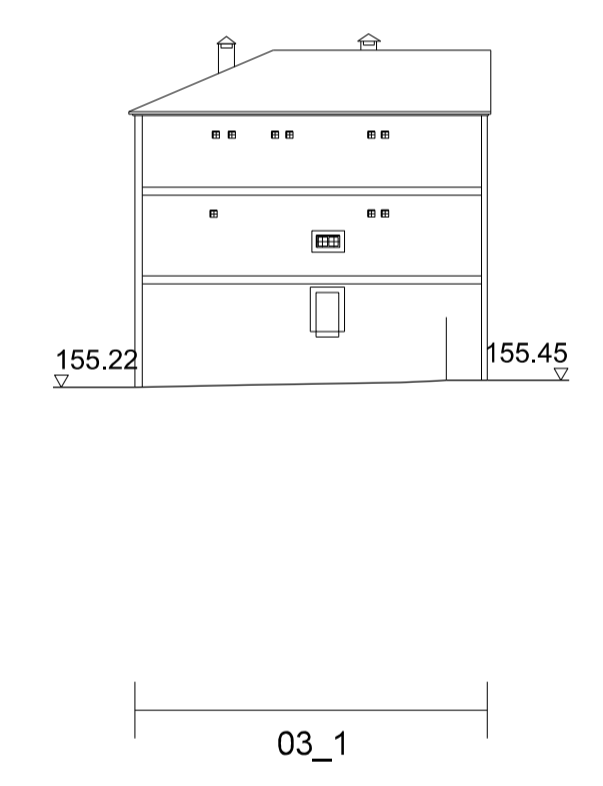
PRAZA JAIME CABOT



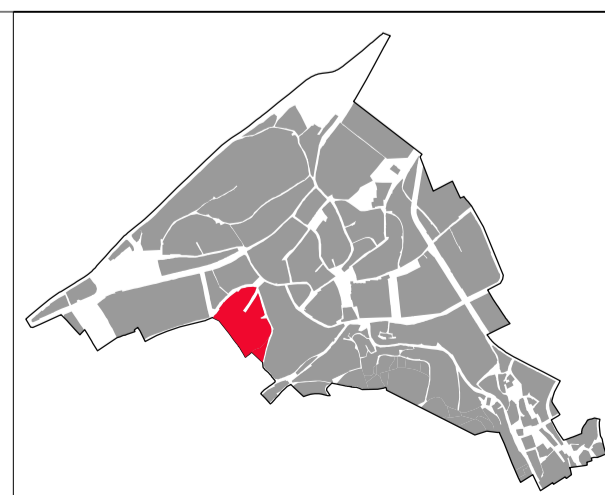
PRAZA JAIME CABOT



PRAZA JAIME CABOT



PRAZA JAIME CABOT

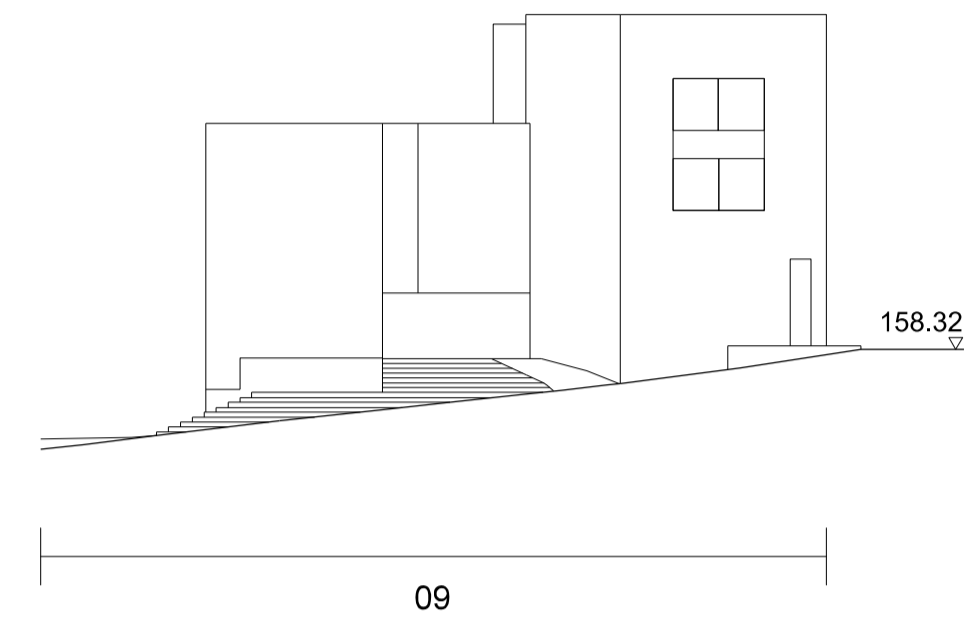


OFICINA DE PLANEAMENTO, S.A.
 27030_FEP_202311_LAI
 27030_FEP_202311_LAI
 NOVIEMBRE 2022
 A1 1:250
 A3 1:500

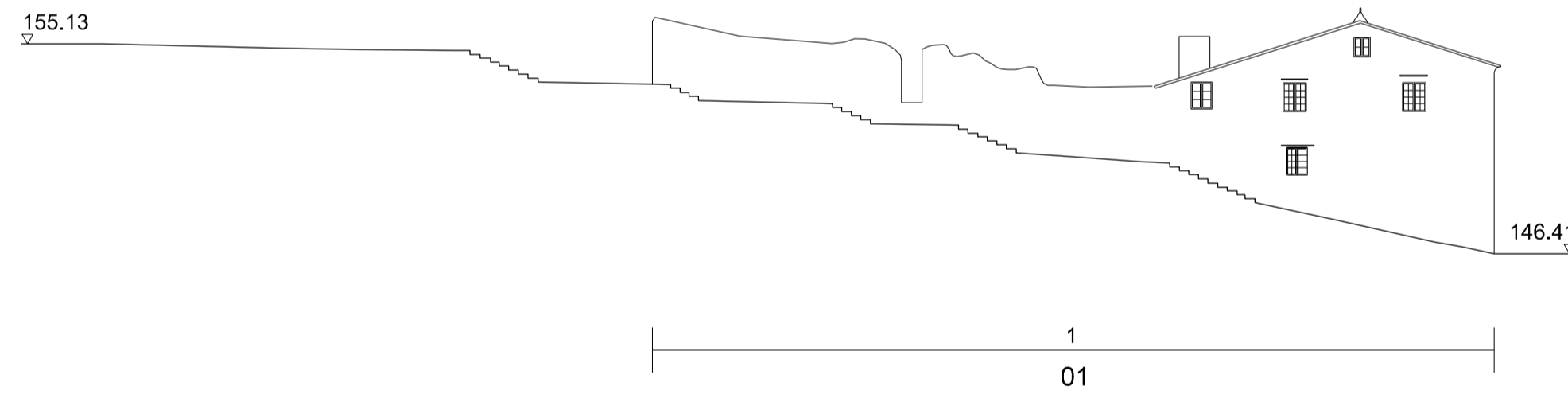
CONCELLO DE MONDOÑEDO
 PLAN ESPECIAL DE PROTECCIÓN E REHABILITACIÓN DO CONXUNTO HISTÓRICO DE MONDOÑEDO. PE1
 OFICINA DE PLANEAMENTO, S.A.
 DOCUMENTO PARA APROBACIÓN INICIAL
 ALZADOS DA EDIFICACIÓN: 24980
 PINF.14 09A



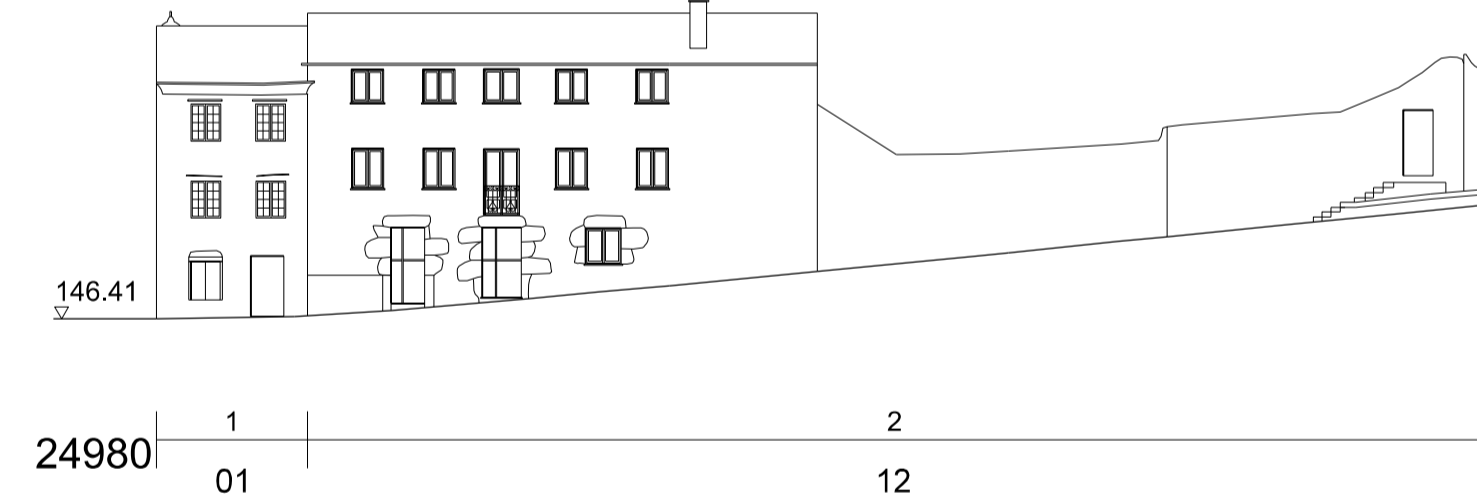
PRAZA JAIME CABOT



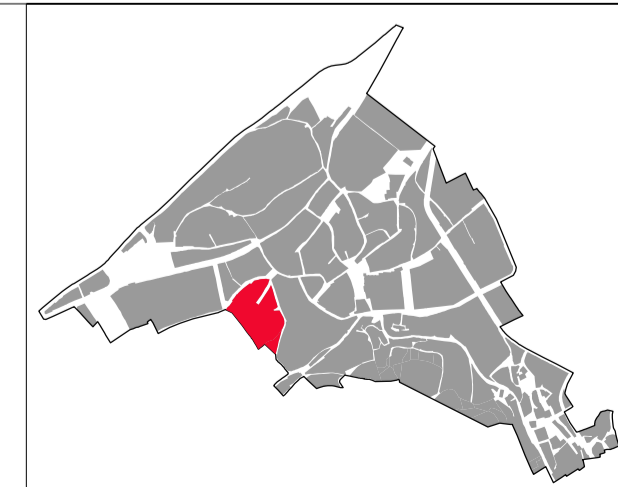
CAMIÑO DO SABELO



PRAZA JAIME CABOT

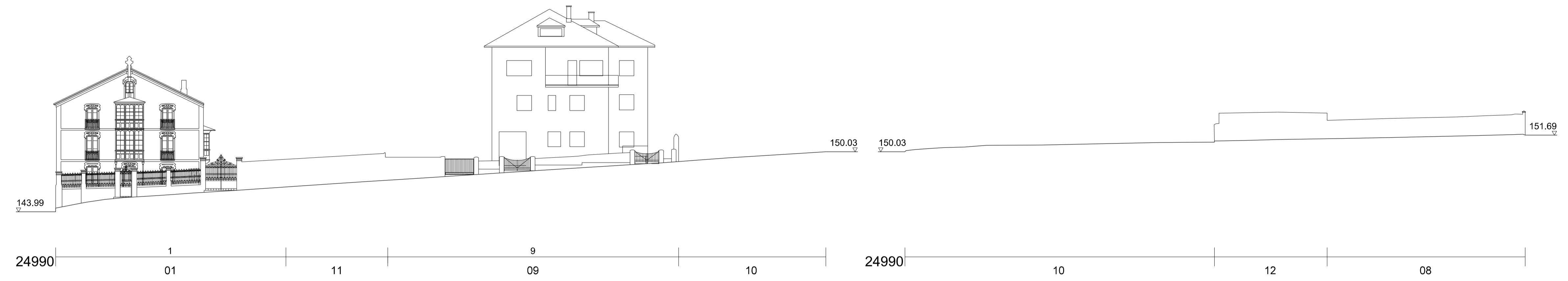


PRAZA DE SAN XOÁN CAMIÑO DO SABELO

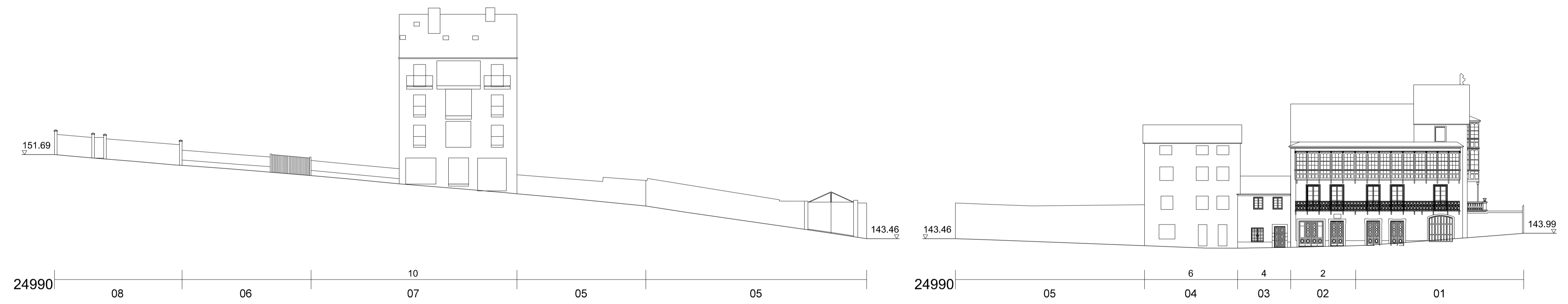


CONCELLO DE MONDOÑEDO
OFICINA DE PLANEAMENTO, S.A.
27030_FEP_20231_L_AI
NOVEMBRO 2022
A1 1:250
A3 1:500

CONCELLO DE MONDOÑEDO
PLAN ESPECIAL DE PROTECCIÓN E REHABILITACIÓN
DO CONXUNTO HISTÓRICO DE MONDOÑEDO. PE1
OFICINA DE PLANEAMENTO, S.A.
DOCUMENTO PARA APROBACIÓN INICIAL
ALZADOS DA EDIFICACIÓN: 24980
PINF.14 09B



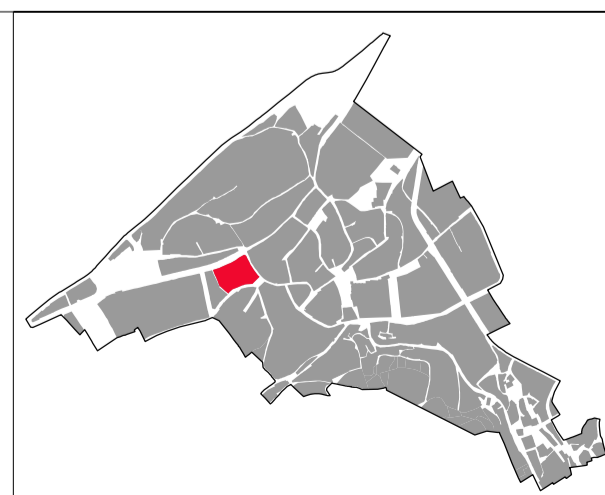
AVENIDA AS SAN LUCAS



CAMIÑO DO SABELO

PRAZA DE SAN XOÁN

RÚA LEIRAS PULPEIRO



OFICINA DE PLANEAMENTO, S.A.
27030_FEP_202311_LAI
NOVEMBRO 2022
A1 1:250
A3 1:500

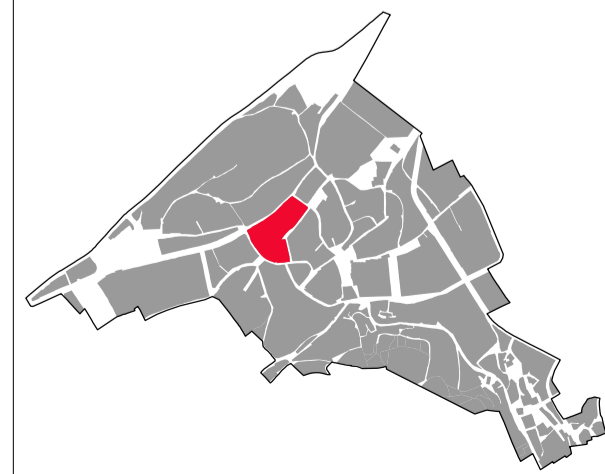
CONCELLO DE MONDOÑEDO
PLAN ESPECIAL DE PROTECCIÓN E REHABILITACIÓN DO CONXUNTO HISTÓRICO DE MONDOÑEDO. PE1
OFICINA DE PLANEAMENTO, S.A.
DOCUMENTO PARA APROBACIÓN INICIAL
ALZADOS DA EDIFICACIÓN: 24990
PINF. 14 10



RÚA BISPO SARMIENTO





RÚA LEIRAS PULPEIRO



OFICINA DE PLANEAMENTO, S.A.
27030_FEP_20231_L_AI
NOVEMBRO 2022
A1 1:250
A3 1:500

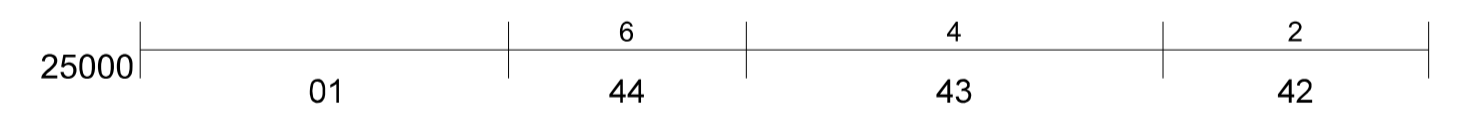
CONCELLO DE MONDOÑEDO
PLAN ESPECIAL DE PROTECCIÓN E REHABILITACIÓN DO CONXUNTO HISTÓRICO DE MONDOÑEDO. PE1
 OFICINA DE PLANEAMENTO, S.A.
 DOCUMENTO PARA APROBACIÓN INICIAL
ALZADOS DA EDIFICACIÓN: 25000
PINF.14 11A



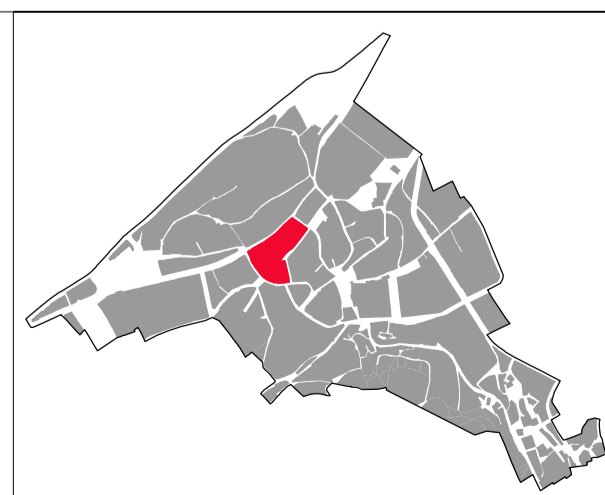
RÚA CONCEPCIÓN



RÚA CONCEPCIÓN

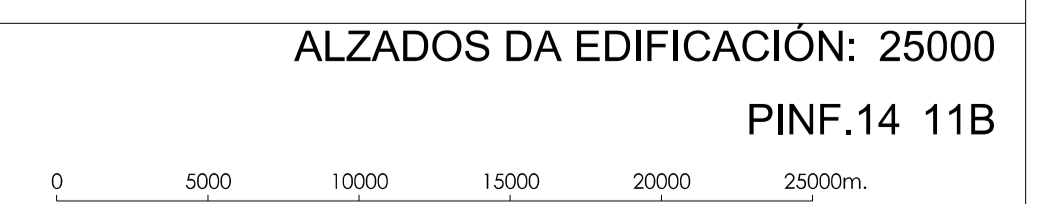


RÚA ANDRÉS BAAMONDE



CONCELLO DE MONDOÑEDO
 PLAN ESPECIAL DE PROTECCIÓN E REHABILITACIÓN
 DO CONXUNTO HISTÓRICO DE MONDOÑEDO. PE1
 OFICINA DE PLANEAMIENTO, S.A.
 DOCUMENTO PARA APROBACIÓN INICIAL

27036_PEP_202311_LAI
 EP02-2500
 27036
 UNO 2024
 001
 NOVEMBRO 2022
 A1 1:250
 A3 1:500

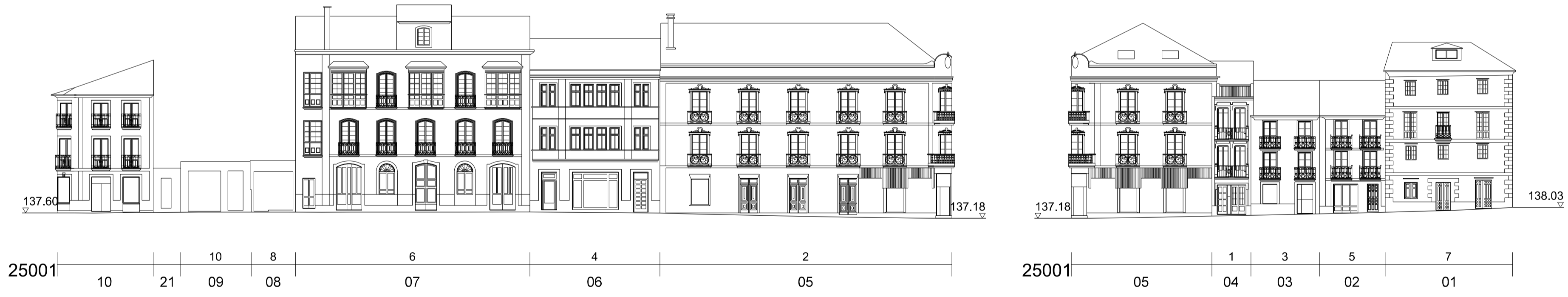


ALZADOS DA EDIFICACIÓN: 25000
 PINF.14 11B



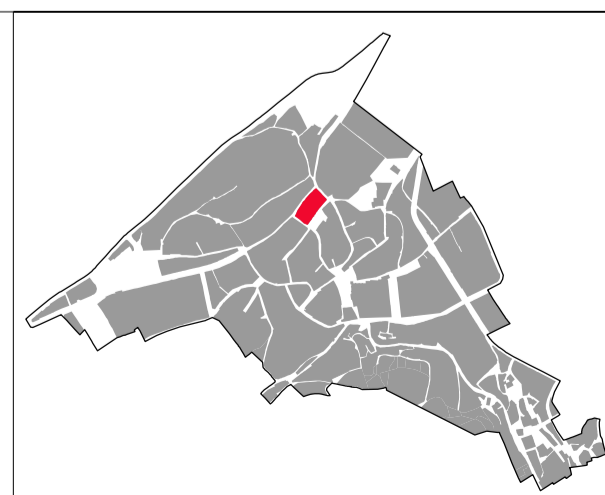
RÚA DE GUEVARA

RÚA ANDRÉS BAAMONDE



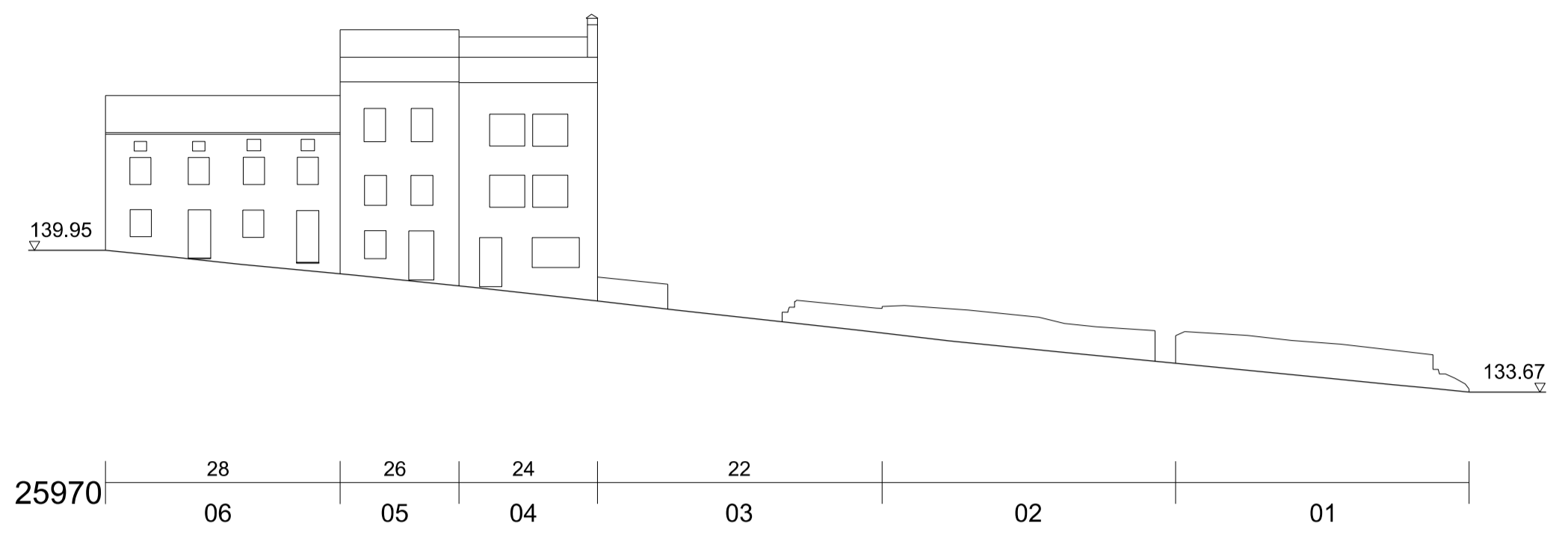
PRAZA DO CONCELLO

RÚA LODEIRO PIÑEIROA

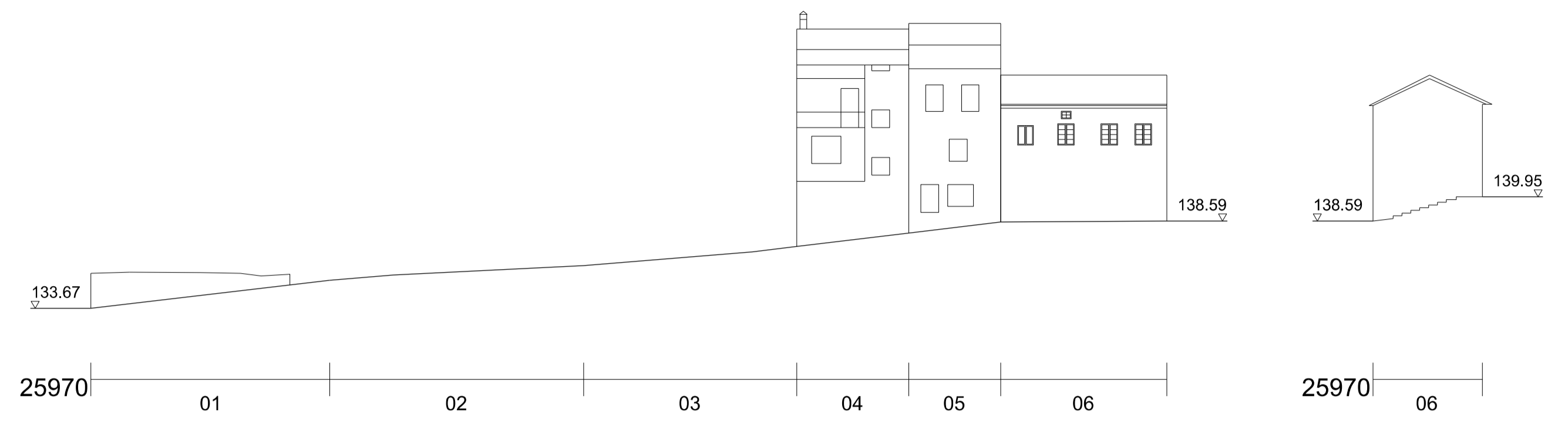


CONCELLO DE MONDOÑEDO
 PLAN ESPECIAL DE PROTECCIÓN E REHABILITACIÓN
 DO CONXUNTO HISTÓRICO DE MONDOÑEDO. PE1
 OFICINA DE PLANEAMENTO, S.A.
 DOCUMENTO PARA APROBACIÓN INICIAL
 ALZADOS DA EDIFICACIÓN: 25001
 PINF. 14 12

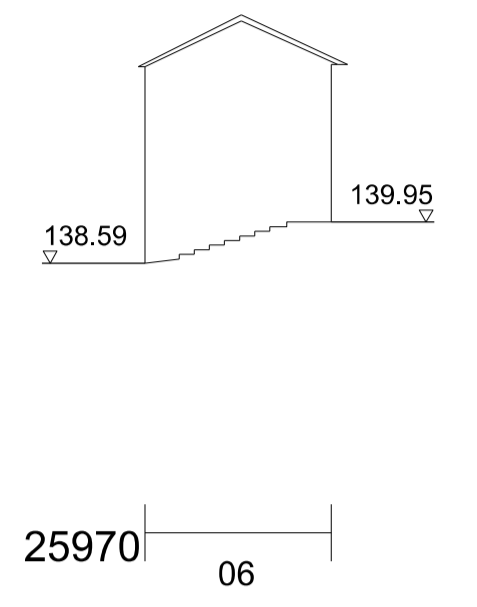




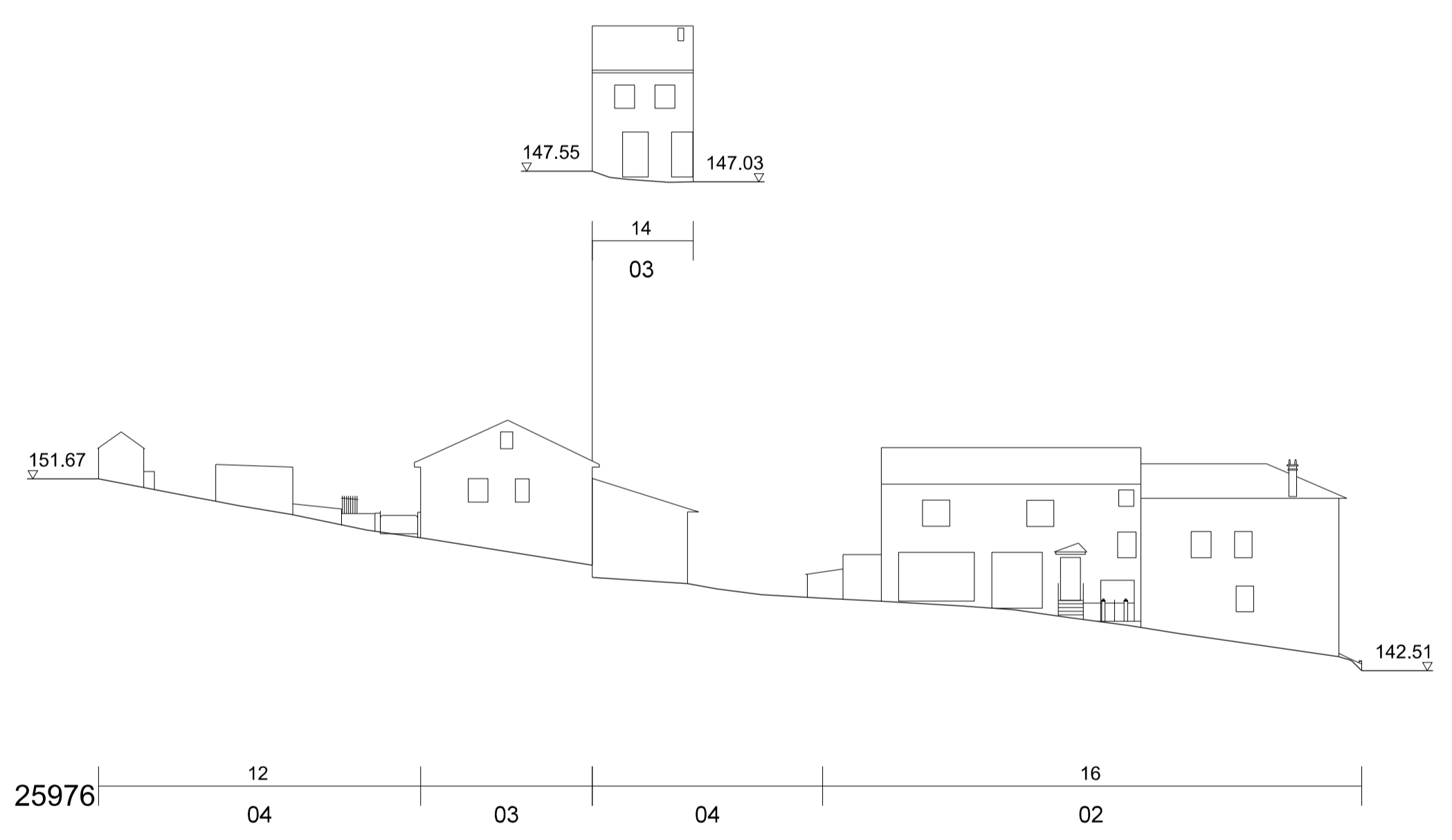
RÚA RIGUEIRA



RÚA RÍO SIXTO



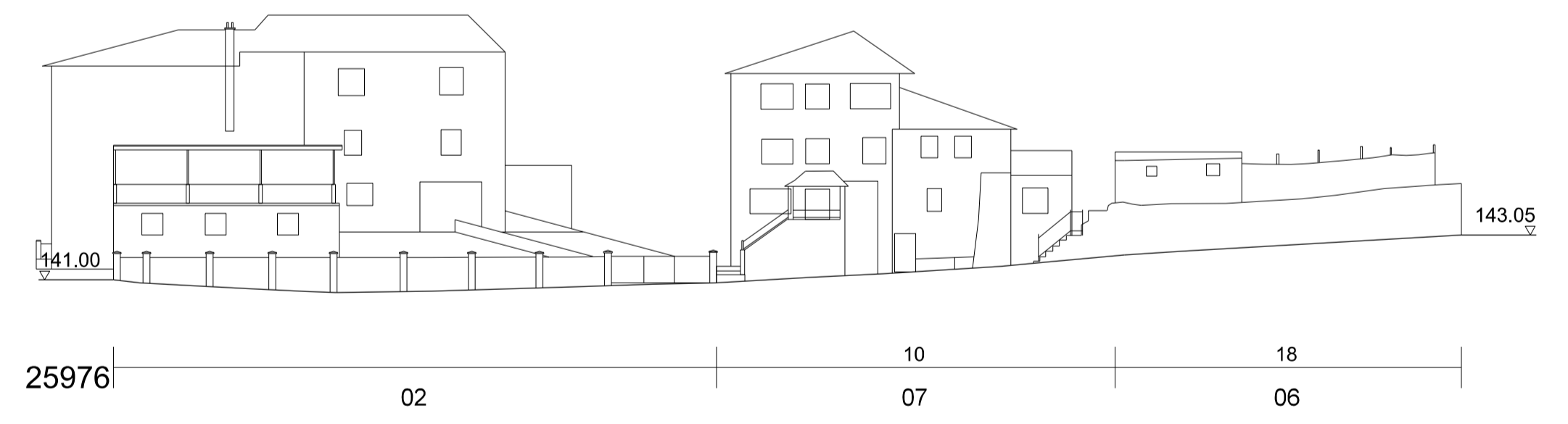
RÚA RIGUEIRA



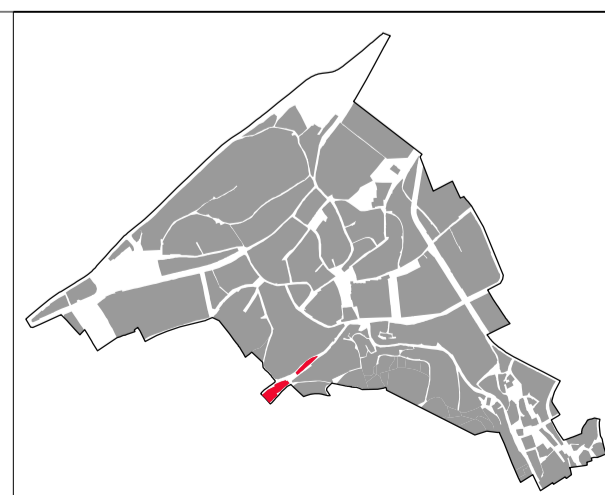
CAMIÑO DA RIGUEIRA



CAMIÑO DA RIGUEIRA

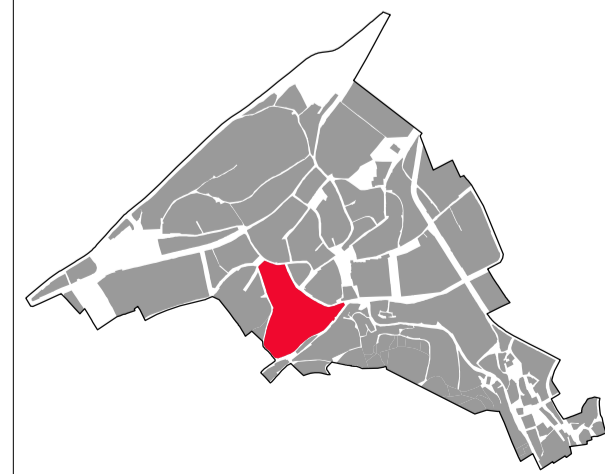



CAMIÑO DA RIGUEIRA



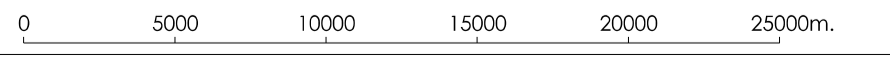
CONCELLO DE MONDOÑEDO
 PLAN ESPECIAL DE PROTECCIÓN E REHABILITACIÓN
 DO CONXUNTO HISTÓRICO DE MONDOÑEDO. PE1
 OFICINA DE PLANEAMIENTO, S.A.
 DOCUMENTO PARA APROBACIÓN INICIAL
 ALZADOS DA EDIFICACIÓN: 25970-25976
 PINF. 14 13



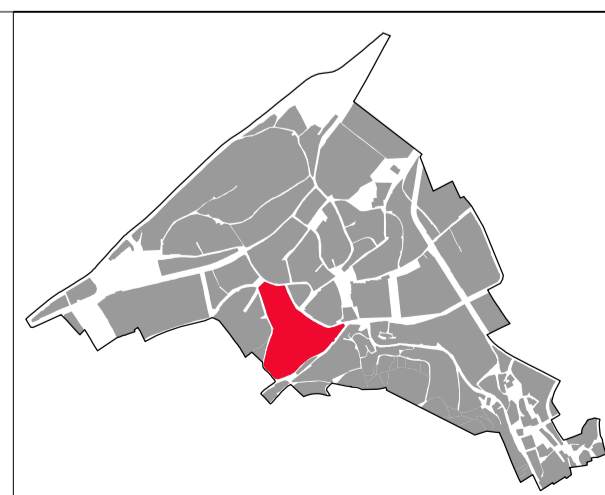
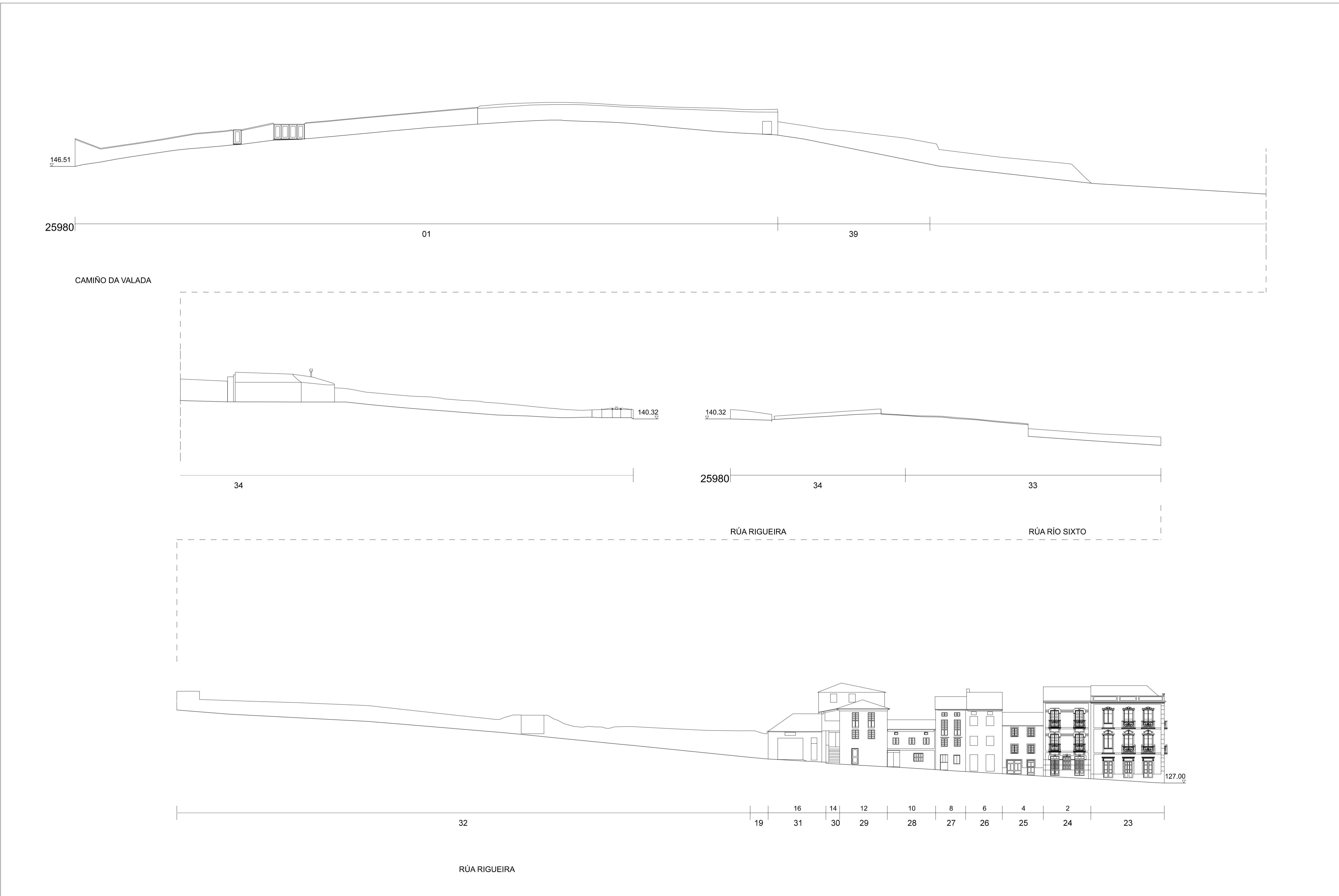


CONCELLO DE MONDOÑEDO
 PLAN ESPECIAL DE PROTECCIÓN E REHABILITACIÓN
 DO CONXUNTO HISTÓRICO DE MONDOÑEDO. PE1
 OFICINA DE PLANEAMENTO, S.A.
 DOCUMENTO PARA APROBACIÓN INICIAL

ALZADOS DA EDIFICACIÓN: 25980
 PINF.16 14A



27030_FEP_20231_L_AI
 EPD033029
 27030
 UNO 2024
 001
 NOVEMBRO 2022
 A1 1:250
 A3 1:500




 OFICINA DE PLANEAMENTO, S.A.
 27030_FEP_20231_L_A1
 27030_FEP_20231_L_A1
 NOVEMBRO 2022
 A1 1:250
 A3 1:500

CONCELLO DE MONDOÑEDO
PLAN ESPECIAL DE PROTECCIÓN E REHABILITACIÓN DO CONXUNTO HISTÓRICO DE MONDOÑEDO. PE1
 OFICINA DE PLANEAMENTO, S.A.
 DOCUMENTO PARA APROBACIÓN INICIAL
ALZADOS DA EDIFICACIÓN: 25980
PINF.16 14B





RÚA CONCEPCIÓN



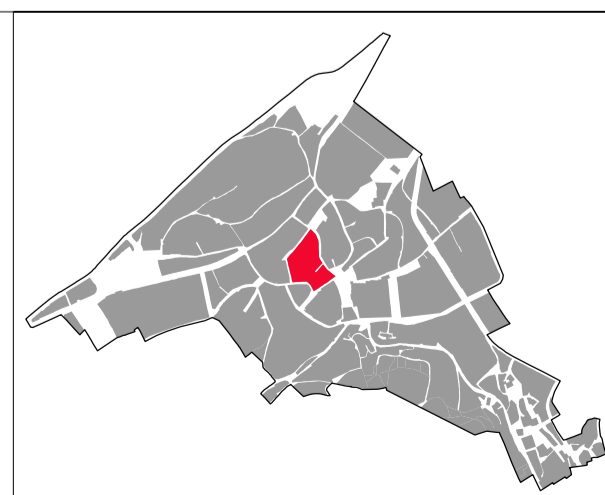
RÚA CONCEPCIÓN



RÚA PACHECO



RÚA LENCE SANTAR

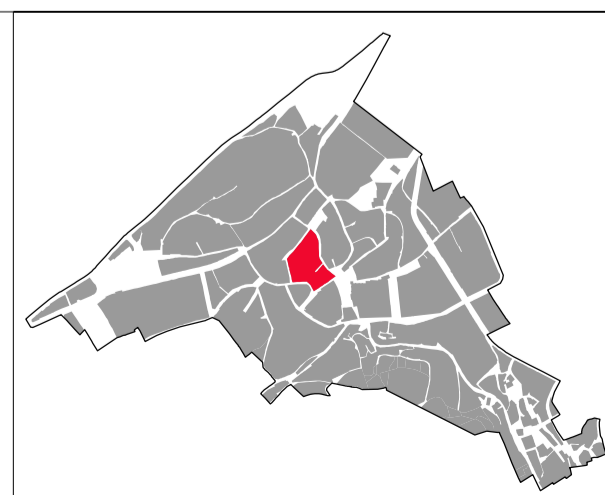


OFICINA DE PLANEAMENTO, S.A.
27030_FEP_20231_L_A1
NOVEMBRO 2022
A1 1:250
A3 1:500

CONCELLO DE MONDOÑEDO
 PLAN ESPECIAL DE PROTECCIÓN E REHABILITACIÓN DO CONXUNTO HISTÓRICO DE MONDOÑEDO. PE1
 OFICINA DE PLANEAMENTO, S.A.
 DOCUMENTO PARA APROBACIÓN INICIAL
 ALZADOS DA EDIFICACIÓN: 25990
 PINF.14 15A



RÚA PROGRESO

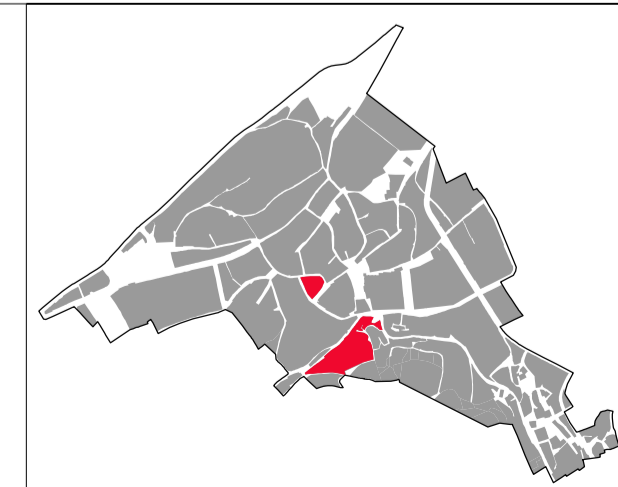
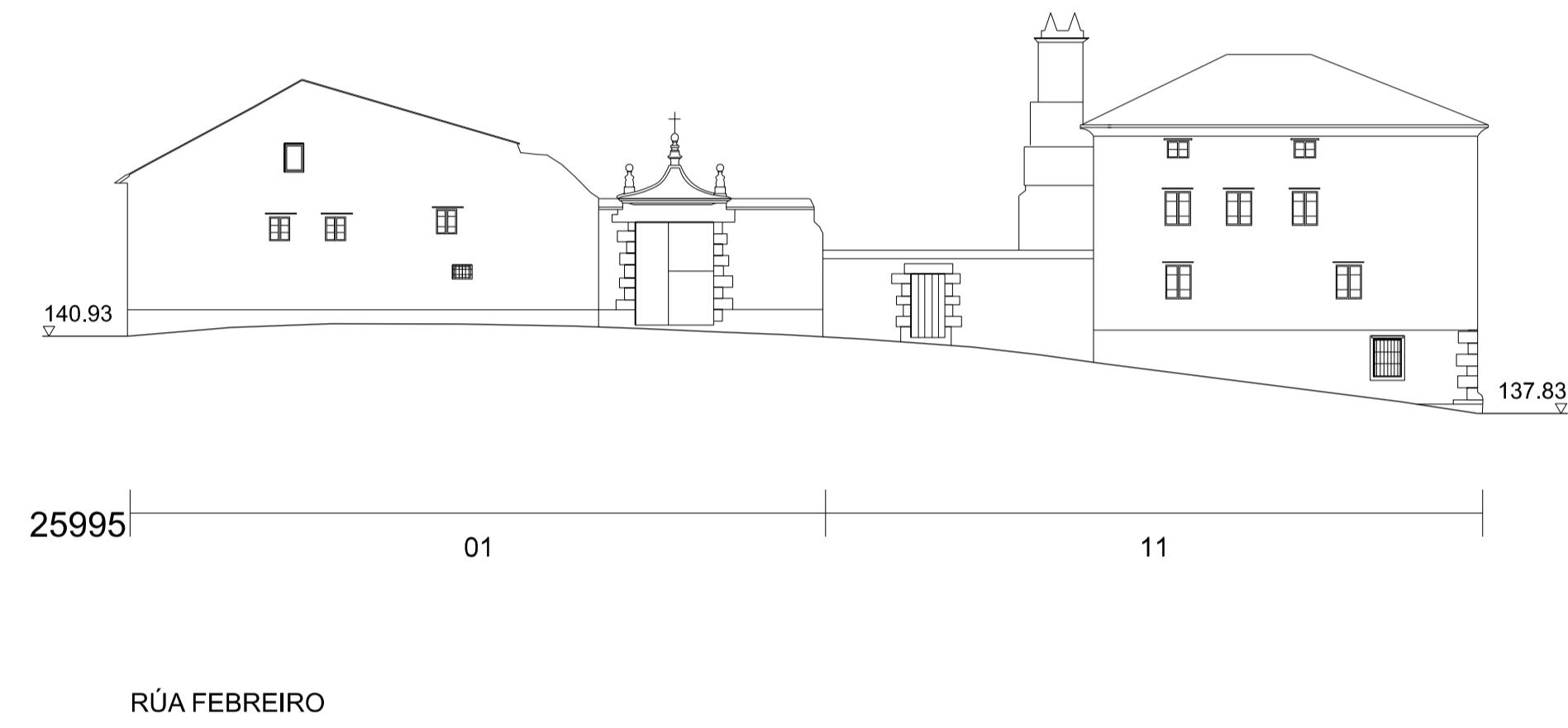
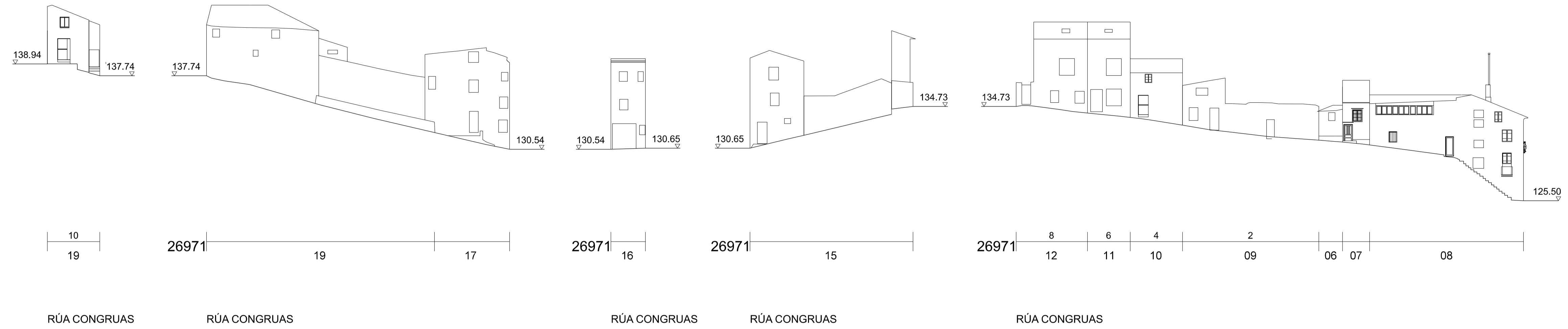


CONCELLO DE MONDOÑEDO
 PLAN ESPECIAL DE PROTECCIÓN E REHABILITACIÓN
 DO CONXUNTO HISTÓRICO DE MONDOÑEDO. PE1
 OFICINA DE PLANEAMENTO, S.A.
 DOCUMENTO PARA APROBACIÓN INICIAL

27030_FEP_20231_L_AI
 NOVIEMBRO 2022
 A1 1:250
 A3 1:500

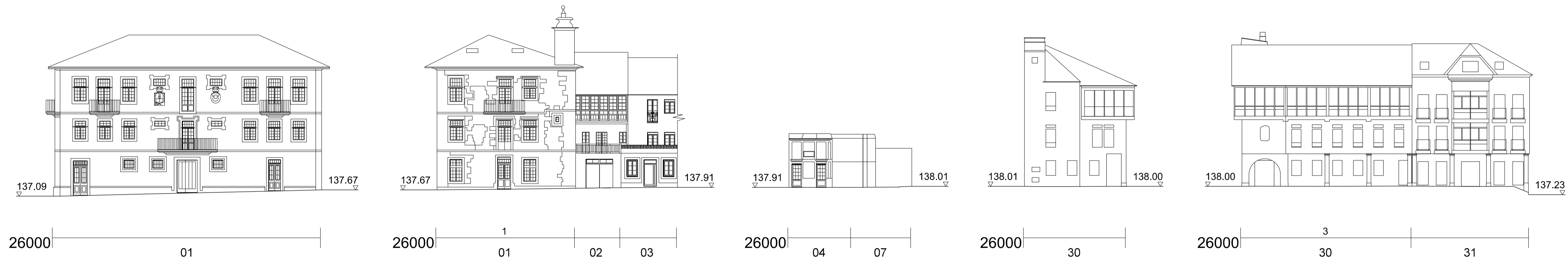
ALZADOS DA EDIFICACIÓN: 25990
 PINF.14 15B





OFICINA DE PLANEAMENTO, S.A.
27030_PEP_20231_L_A1
NOVEMBRO 2022
A1 1:250
A3 1:500

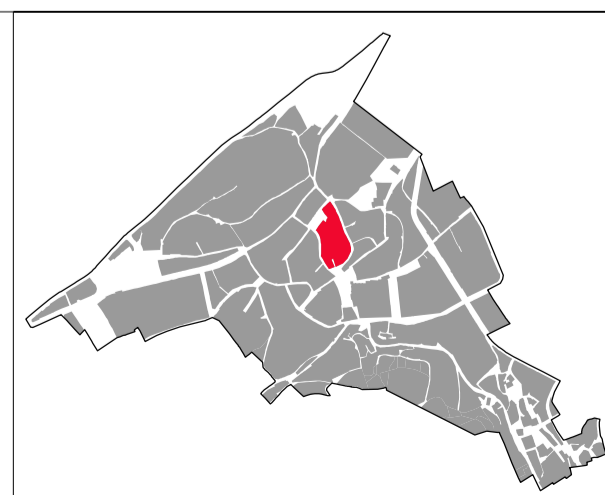
CONCELLO DE MONDOÑEDO
PLAN ESPECIAL DE PROTECCIÓN E REHABILITACIÓN DO CONXUNTO HISTÓRICO DE MONDOÑEDO. PE1
 OFICINA DE PLANEAMENTO, S.A.
 DOCUMENTO PARA APROBACIÓN INICIAL
ALZADOS DA EDIFICACIÓN 25995-26971
PINF. 14 16



PRAZA DO CONCELLO PRAZA DO CONCELLO PRAZA DO CONCELLO PRAZA DO CONCELLO PRAZA DO CONCELLO



RÚA PROGRESO RÚA ALFONSO VII

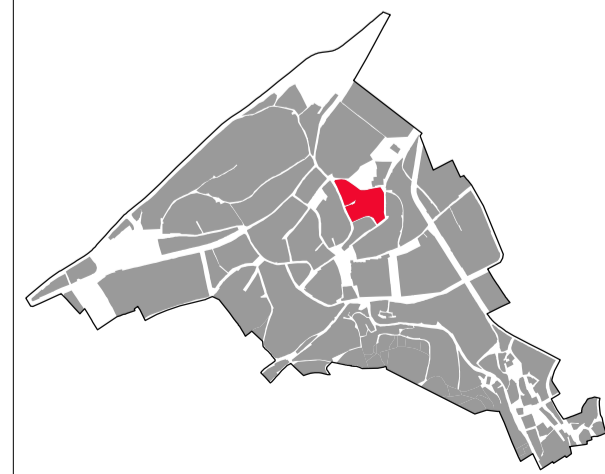


CONCELLO DE MONDOÑEDO
 PLAN ESPECIAL DE PROTECCIÓN E REHABILITACIÓN
 DO CONXUNTO HISTÓRICO DE MONDOÑEDO. PE1
 OFICINA DE PLANEAMIENTO, S.A.
 DOCUMENTO PARA APROBACIÓN INICIAL

NOVEMBRO 2022
 A1 1:250
 A3 1:500

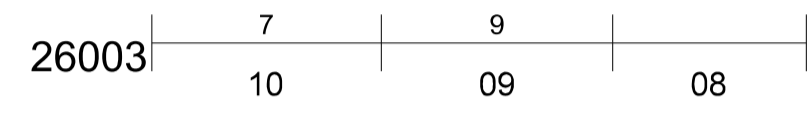
ALZADOS DA EDIFICACIÓN: 26000
 PINF. 14 17




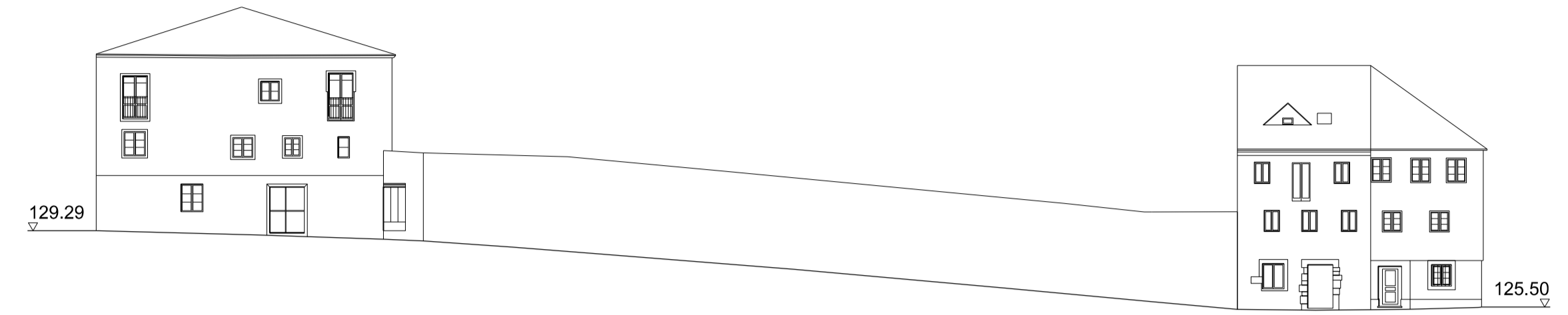


CONCELLO DE MONDOÑEDO
PLAN ESPECIAL DE PROTECCIÓN E REHABILITACIÓN
DO CONXUNTO HISTÓRICO DE MONDOÑEDO. PE1
OFICINA DE PLANEAMENTO, S.A.
DOCUMENTO PARA APROBACIÓN INICIAL
ALZADOS DA EDIFICACIÓN: 26003
PINF.14 18A



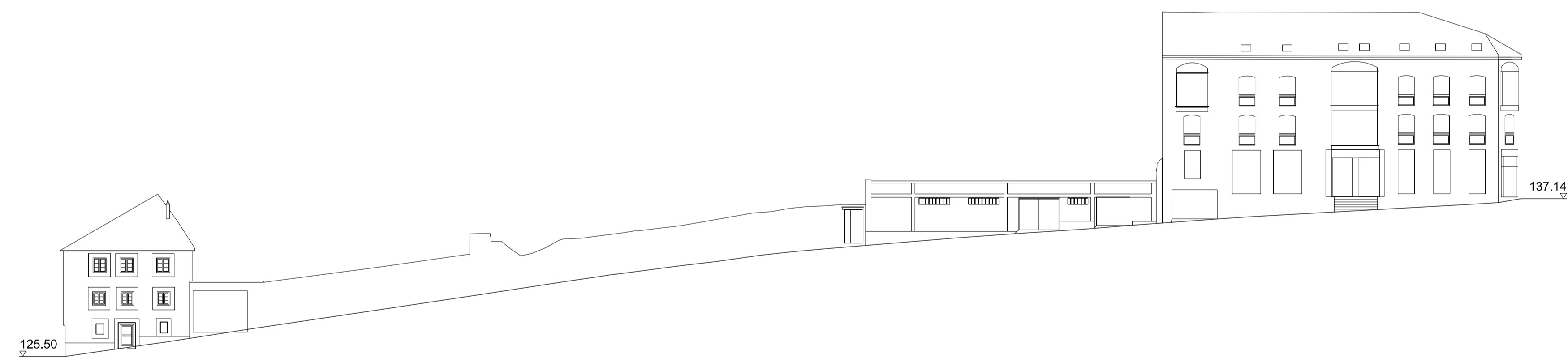


RÚA PARDO DE CELA

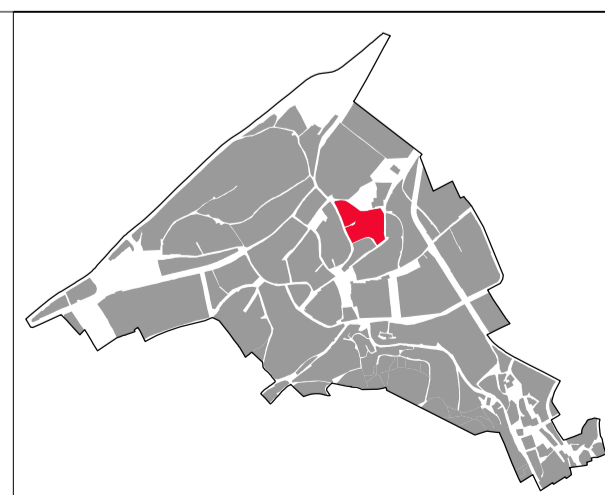


RÚA PARDO DE CELA RÚA PARDO DE CELA

RÚA CASAS NOVAS

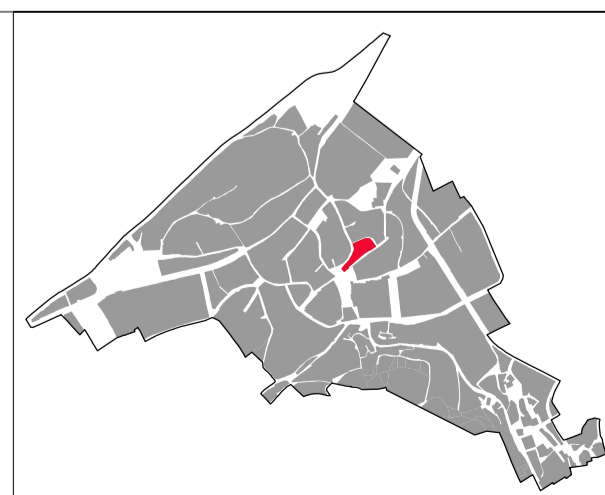


TRAVESA CASAS NOVAS



OFICINA DE PLANEAMENTO, S.A.
27030_FEP_20231_L_A1
NOVEMBRO 2022
A1 1:250
A3 1:500

CONCELLO DE MONDOÑEDO
PLAN ESPECIAL DE PROTECCIÓN E REHABILITACIÓN DO CONXUNTO HISTÓRICO DE MONDOÑEDO. PE1
OFICINA DE PLANEAMENTO, S.A.
DOCUMENTO PARA APROBACIÓN INICIAL
ALZADOS DA EDIFICACIÓN: 26003
PINF.14 18B



CONCELLO DE MONDOÑEDO
 PLAN ESPECIAL DE PROTECCIÓN E REHABILITACIÓN
 DO CONXUNTO HISTÓRICO DE MONDOÑEDO. PE1
 OFICINA DE PLANEAMENTO, S.A.
 DOCUMENTO PARA APROBACIÓN INICIAL

ALZADOS DA EDIFICACIÓN: 26004
 PINF. 14 19



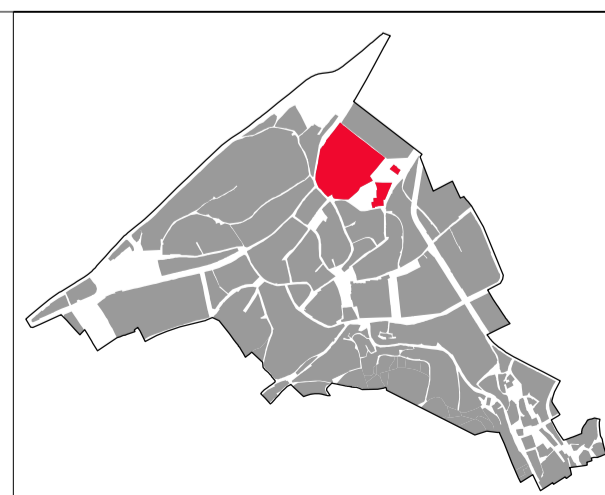
27036_PEP_20231_L_AI
 OFICINA DE PLANEAMENTO, S.A.
 27036_PEP_20231_L_AI
 NOVIEMBRE 2022
 A1 1:250
 A3 1:500



RÚA JULIA PARDO MONTENEGRO




RÚA LODEIRO PIÑEROA

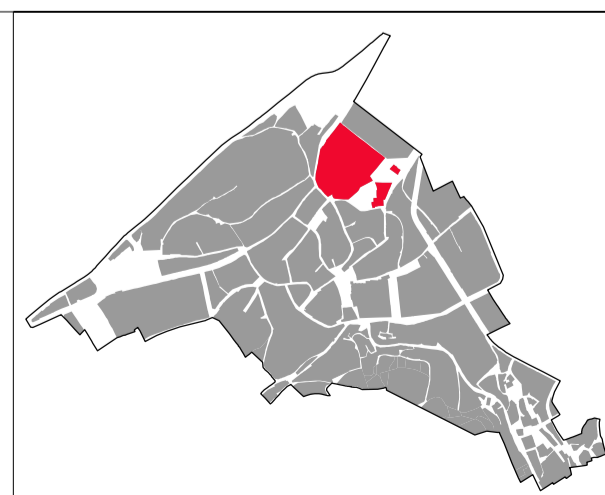


CONCELLO DE MONDOÑEDO
 PLAN ESPECIAL DE PROTECCIÓN E REHABILITACIÓN
 DO CONXUNTO HISTÓRICO DE MONDOÑEDO. PE1
 OFICINA DE PLANEAMENTO, S.A.
 DOCUMENTO PARA APROBACIÓN INICIAL

NOVEMBRO 2022
 A1 1:250
 A3 1:500

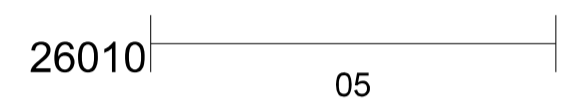
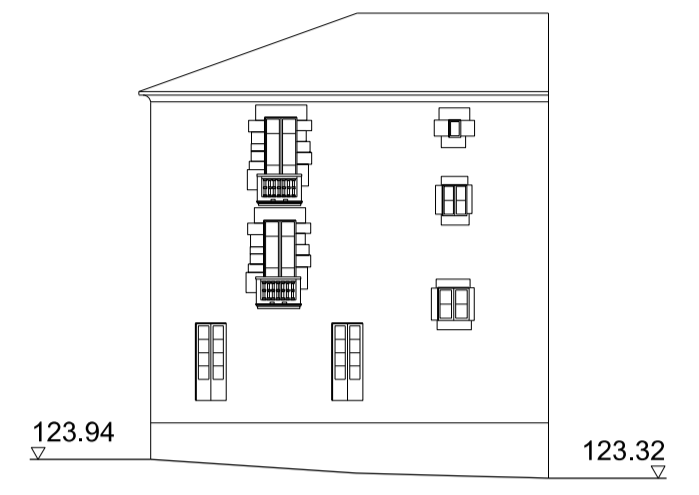
ALZADOS DA EDIFICACIÓN: 26010
 PINF. 14 20A




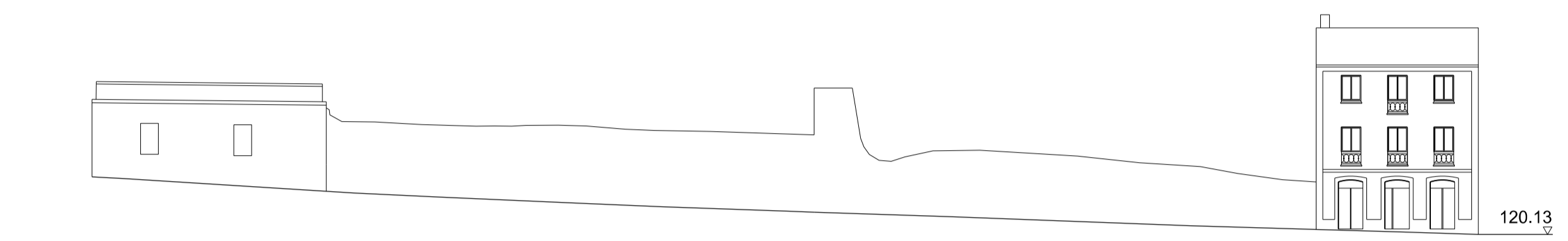


CONCELLO DE MONDOÑEDO
PLAN ESPECIAL DE PROTECCIÓN E REHABILITACIÓN
DO CONXUNTO HISTÓRICO DE MONDOÑEDO. PE1
OFICINA DE PLANEAMENTO, S.A.
DOCUMENTO PARA APROBACIÓN INICIAL
ALZADOS DA EDIFICACIÓN: 26010
PINF. 14 20B

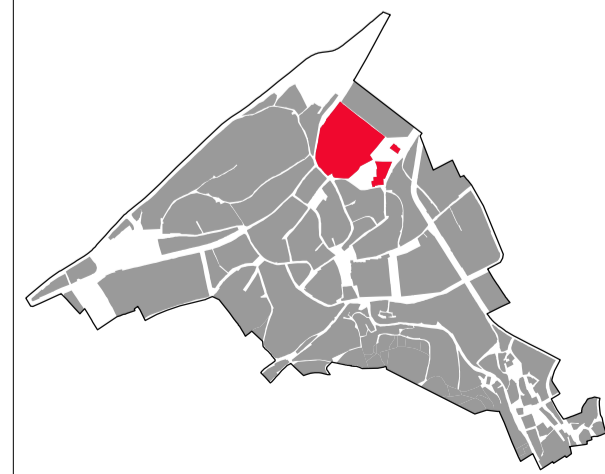
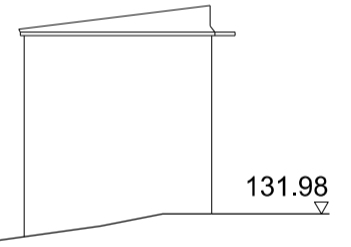
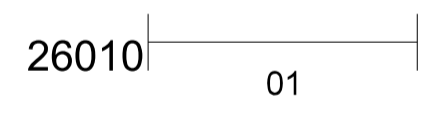
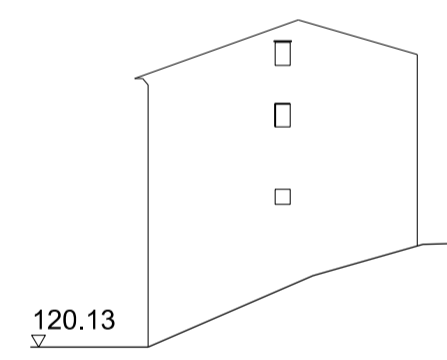
0 5000 10000 15000 20000 25000m.



RÚA CASAS NOVAS



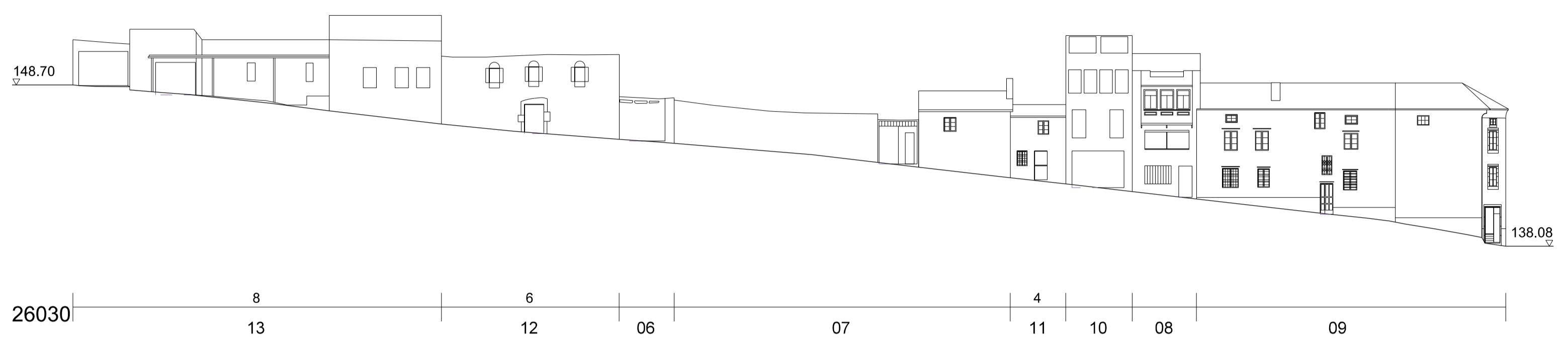
RÚA CASAS NOVAS



CONCELLO DE MONDOÑEDO
 PLAN ESPECIAL DE PROTECCIÓN E REHABILITACIÓN
 DO CONXUNTO HISTÓRICO DE MONDOÑEDO. PE1
 OFICINA DE PLANEAMIENTO, S.A.
 DOCUMENTO PARA APROBACIÓN INICIAL

27030_PEP_20231_L_AI
 EP00.0509
 27030
 UNO.2024
 001
 NOVEMBRO 2022
 A1 1:250
 A3 1:500

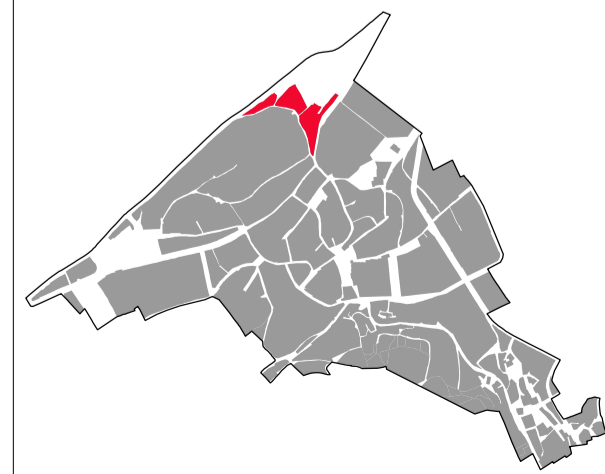
ALZADOS DA EDIFICACIÓN: 26010
 PINF.1420C
 0 5000 10000 15000 20000 25000m.



RÚA ROCHA DE VÉLEZ



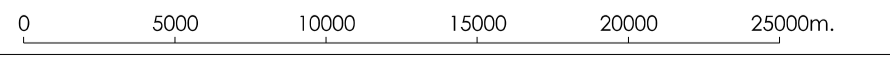
RÚA JULIA PARDO MONTENEGRO



CONCELLO DE MONDOÑEDO
 PLAN ESPECIAL DE PROTECCIÓN E REHABILITACIÓN
 DO CONXUNTO HISTÓRICO DE MONDOÑEDO. PE1
 OFICINA DE PLANEAMIENTO, S.A.
 DOCUMENTO PARA APROBACIÓN INICIAL

NOVEMBRO 2022
 A1 1:250
 A3 1:500

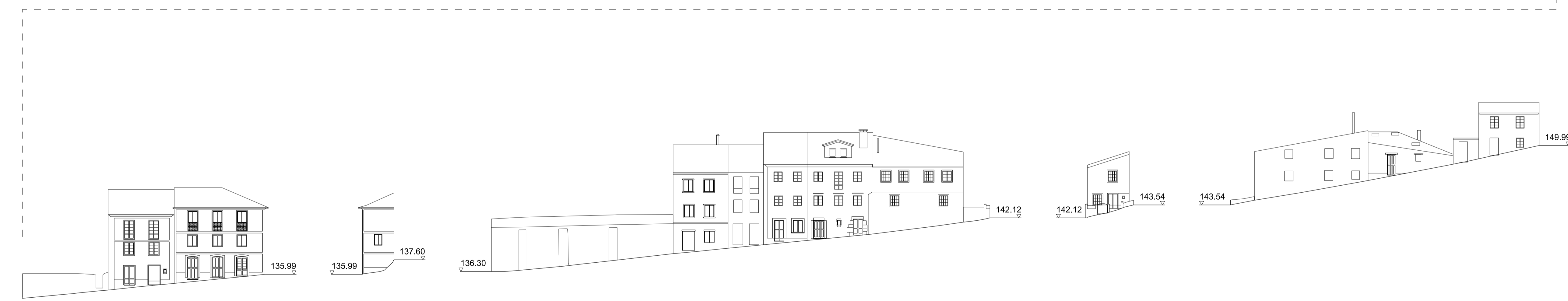
ALZADOS DA EDIFICACIÓN: 26030
 PINF. 14 21





RÚA ÁLVARO CUNQUEIRO RÚA FONTE VELLA

RÚA RIGUEIRA

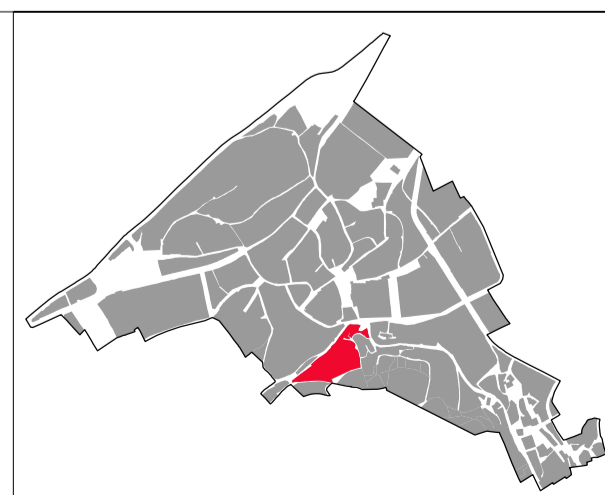


RÚA RIGUEIRA

RÚA RIGUEIRA


RÚA RÍO SIXTO

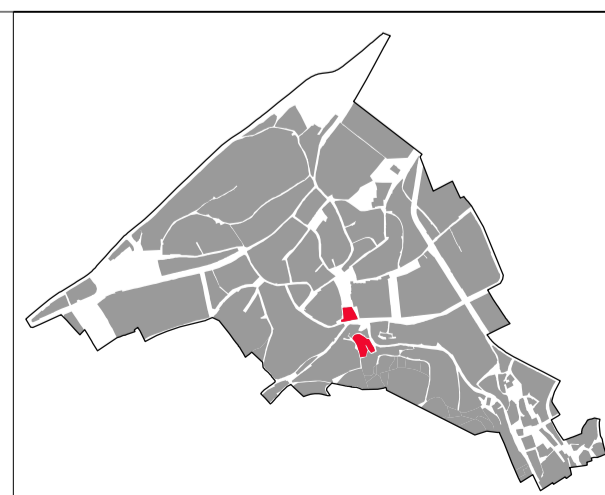
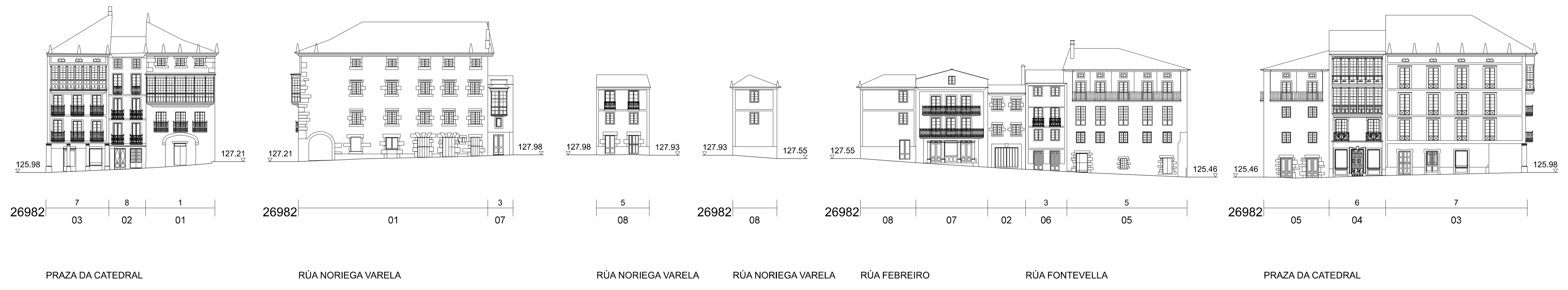
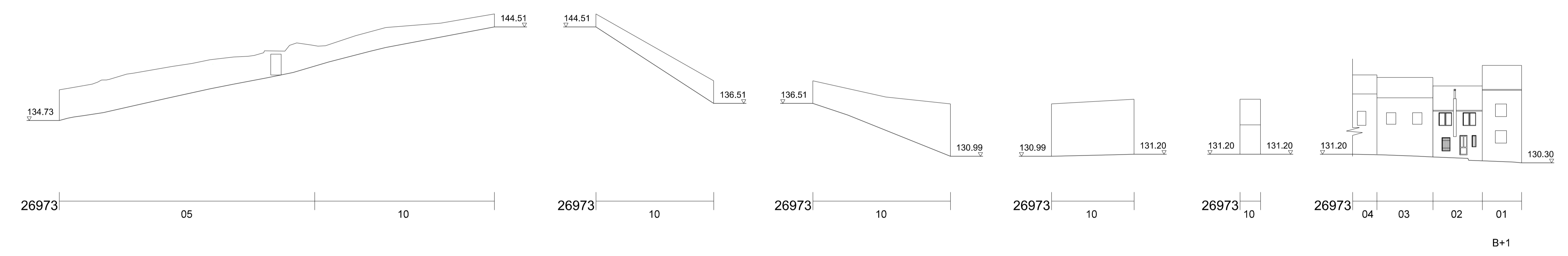
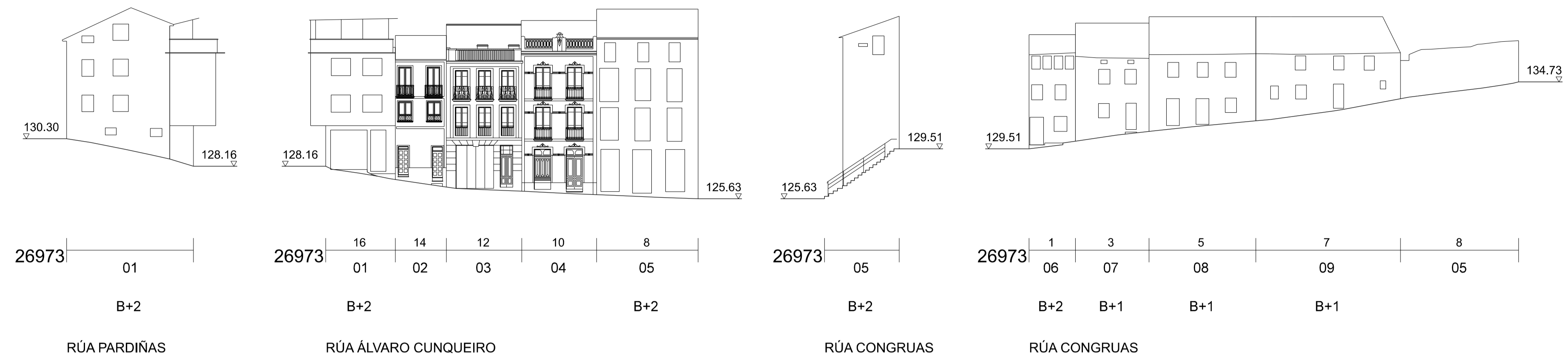
CAMIÑO DA RIGUEIRA




 OFICINA DE PLANEAMENTO, S.A.
 27030_FEP_20231_L_A1
 NOVEMBRO 2022
 A1 1:250
 A3 1:500

CONCELLO DE MONDOÑEDO
 PLAN ESPECIAL DE PROTECCIÓN E REHABILITACIÓN DO CONXUNTO HISTÓRICO DE MONDOÑEDO. PE1
 OFICINA DE PLANEAMENTO, S.A.
 DOCUMENTO PARA APROBACIÓN INICIAL
 ALZADOS DA EDIFICACIÓN: 26971
 PINF. 14 22





CONCELLO DE MONDOÑEDO
 PLAN ESPECIAL DE PROTECCIÓN E REHABILITACIÓN
 DO CONXUNTO HISTÓRICO DE MONDOÑEDO. PE1
 OFICINA DE PLANEAMIENTO, S.A.
 DOCUMENTO PARA APROBACIÓN INICIAL
 ALZADOS DA EDIFICACIÓN 26973-26982
 PINF. 14 23

NOVEMBRO 2022
 A1 1:250
 A3 1:500

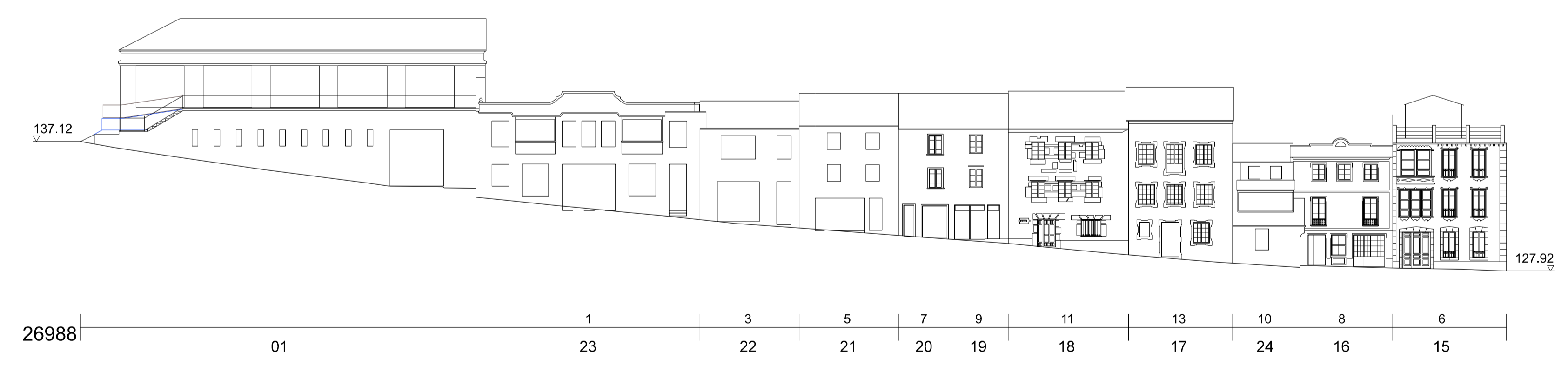
0 5000 10000 15000 20000 25000m.



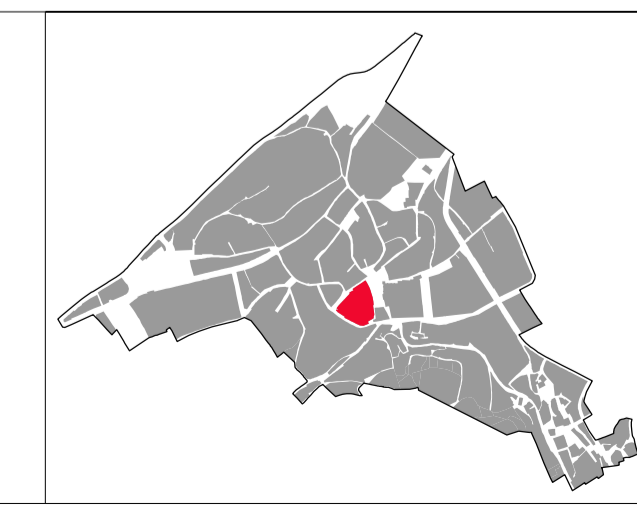
RÚA NORIEGA VARELA PRAZA DA CATEDRAL




RÚA LENCE SANTAR RÚA PEÑA DE FRANCIA



RÚA FEBREIRO




 OFICINA DE PLANEAMENTO, S.A.
 27030_FEP_20211_LAI
 NOVIEMBRE 2022
 A1 1:250
 A3 1:500

CONCELLO DE MONDOÑEDO
 PLAN ESPECIAL DE PROTECCIÓN E REHABILITACIÓN DO CONXUNTO HISTÓRICO DE MONDOÑEDO. PE1
 OFICINA DE PLANEAMENTO, S.A.
 DOCUMENTO PARA APROBACIÓN INICIAL
 ALZADOS DA EDIFICACIÓN: 26988
 PINF. 14 24


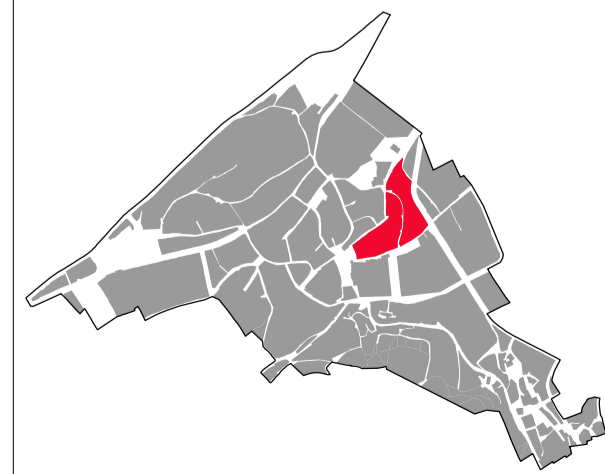


RÚA PARDO DE CELA



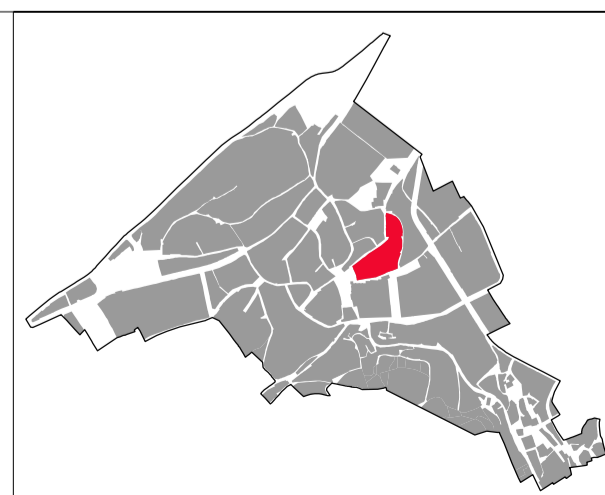

AVENIDA BOS AIRES

RÚA CASAS NOVAS



OFICINA DE PLANEAMENTO, S.A.
27003_PEP_20231_L_A1
NOVEMBRO 2022
A1 1:250
A3 1:500

CONCELLO DE MONDOÑEDO
PLAN ESPECIAL DE PROTECCIÓN E REHABILITACIÓN DO CONXUNTO HISTÓRICO DE MONDOÑEDO. PE1
OFICINA DE PLANEAMENTO, S.A.
DOCUMENTO PARA APROBACIÓN INICIAL
ALZADOS DA EDIFICACIÓN 27000-27003
PINF.14 25B

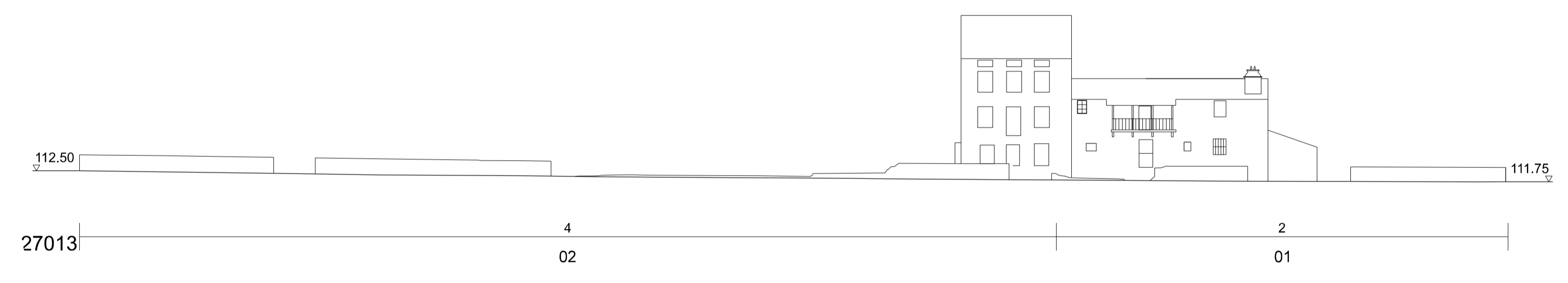


OFICINA DE PLANEAMENTO, S.A.
 27003_PEP_202311_LAI
 NOVEMBRO 2022
 A1 1:250
 A3 1:500

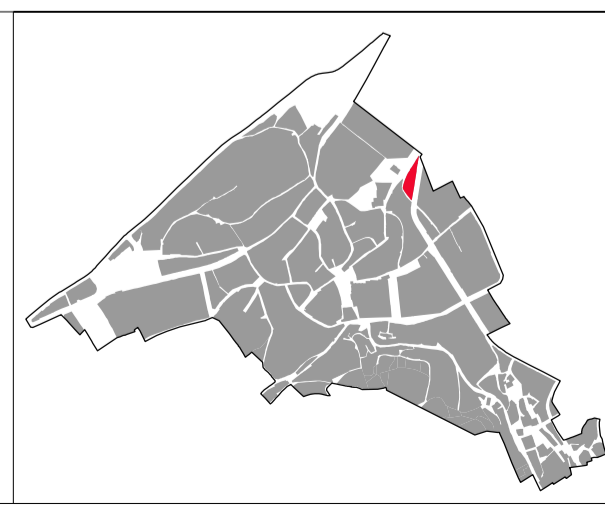
CONCELLO DE MONDOÑEDO
 PLAN ESPECIAL DE PROTECCIÓN E REHABILITACIÓN
 DO CONXUNTO HISTÓRICO DE MONDOÑEDO. PE1
 OFICINA DE PLANEAMENTO, S.A.
 DOCUMENTO PARA APROBACIÓN INICIAL
 ALZADOS DA EDIFICACIÓN: 27003
 PINF. 14 26



RÚA CASAS NOVAS



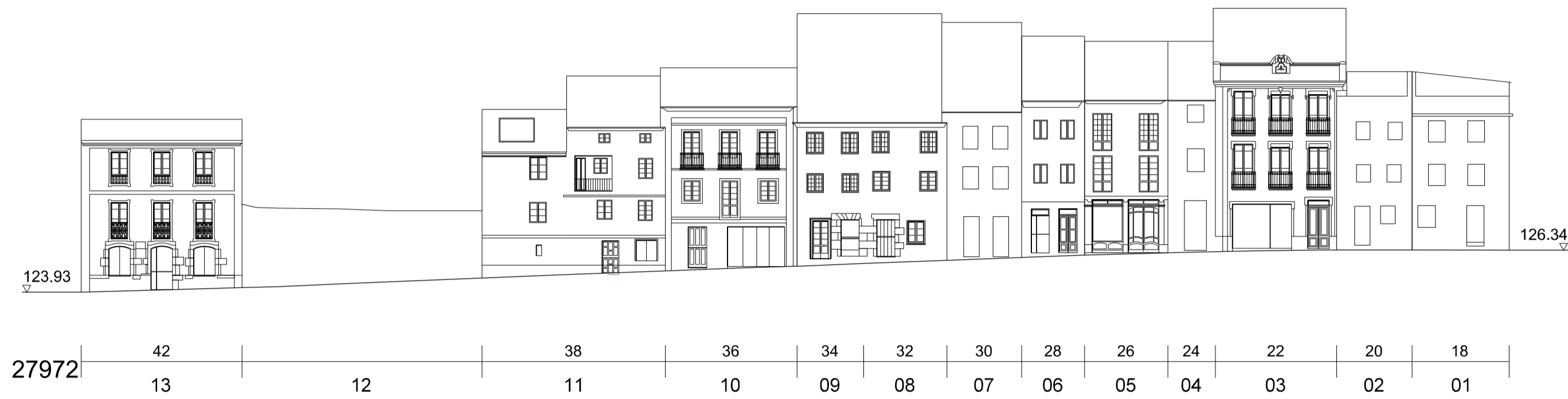
AVENIDA BOS AIRES



27013_PEP_202311_L_AI
NOVEMBRO 2023
A1 1:250
A3 1:500

CONCELLO DE MONDOÑEDO
PLAN ESPECIAL DE PROTECCIÓN E REHABILITACIÓN
DO CONXUNTO HISTÓRICO DE MONDOÑEDO. PE1
OFICINA DE PLANEAMIENTO, S.A.
DOCUMENTO PARA APROBACIÓN INICIAL

ALZADOS DA EDIFICACIÓN: 27013
PINF. 14 27



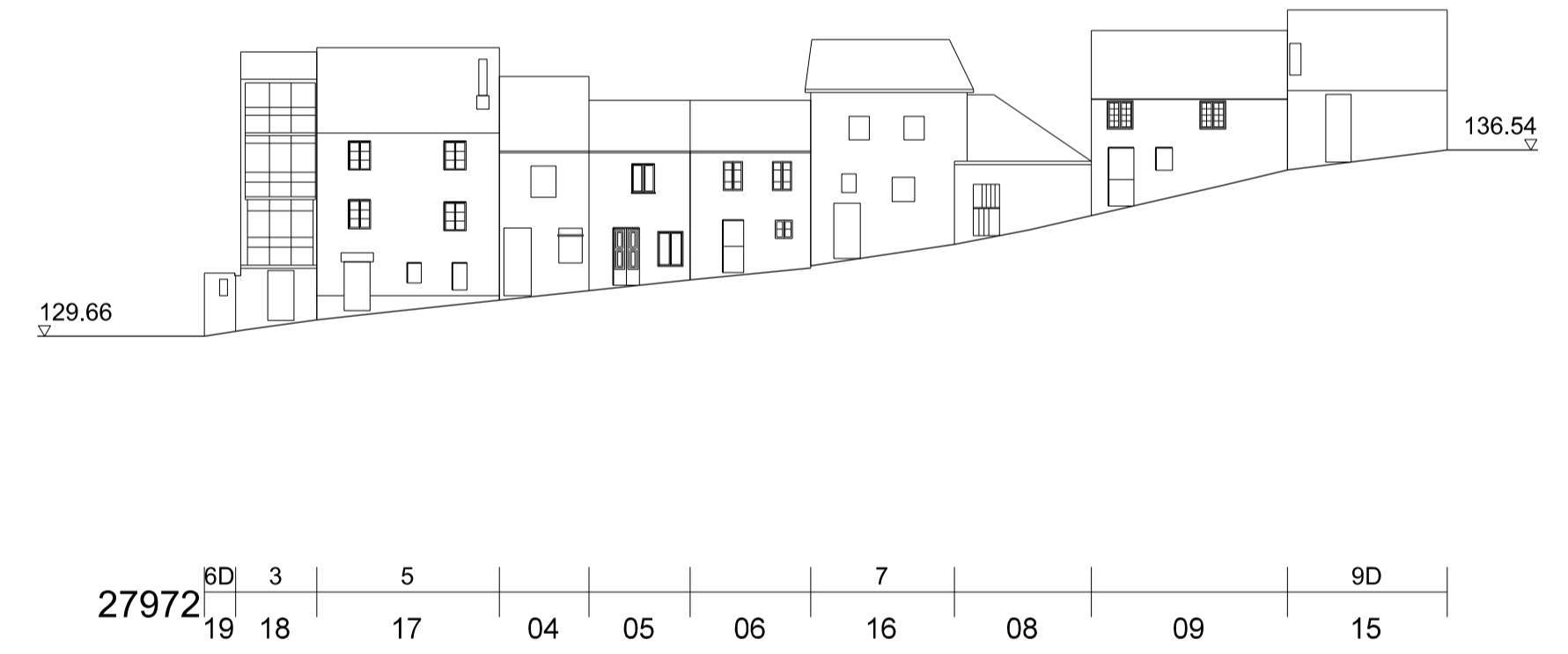
RÚA ÁLVARO CUNQUEIRO



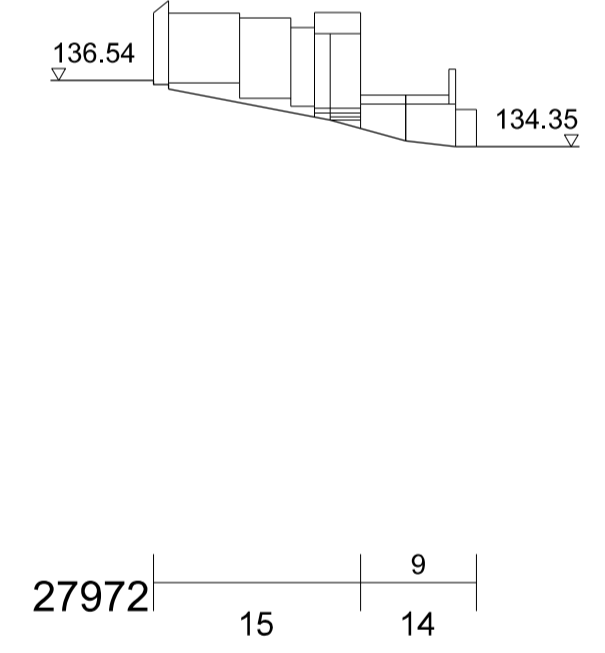
RÚA PARDIÑAS

RÚA PARDIÑAS

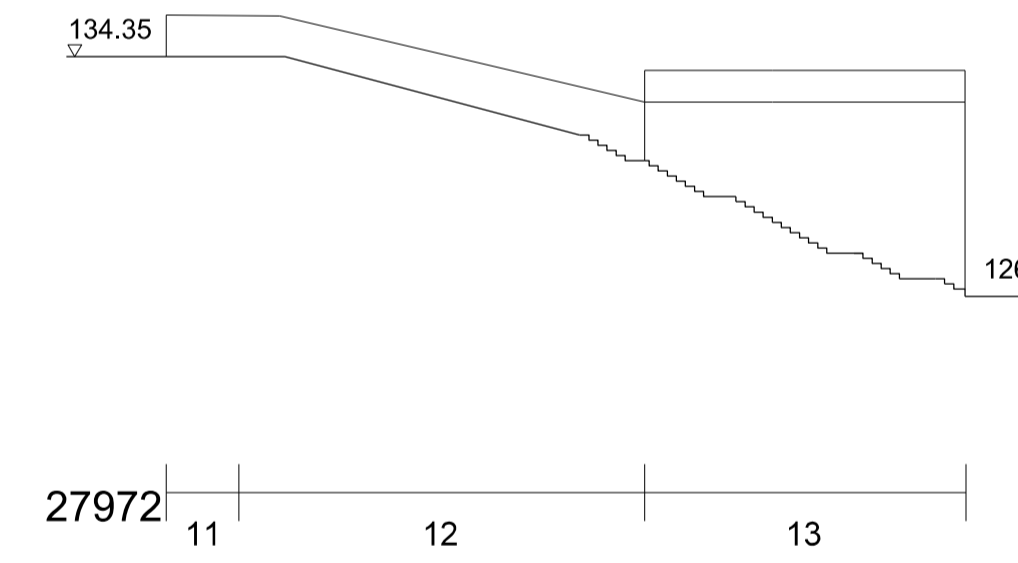
RÚA PARDIÑAS



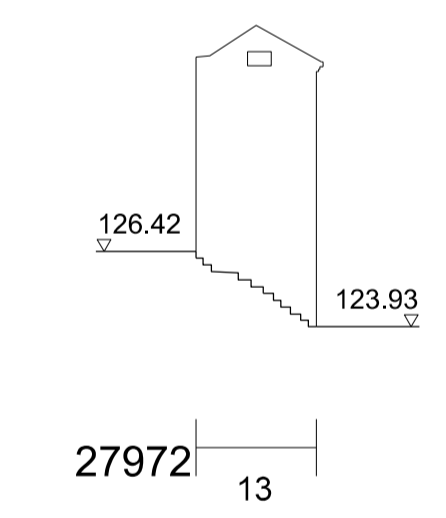
RÚA PARDIÑAS



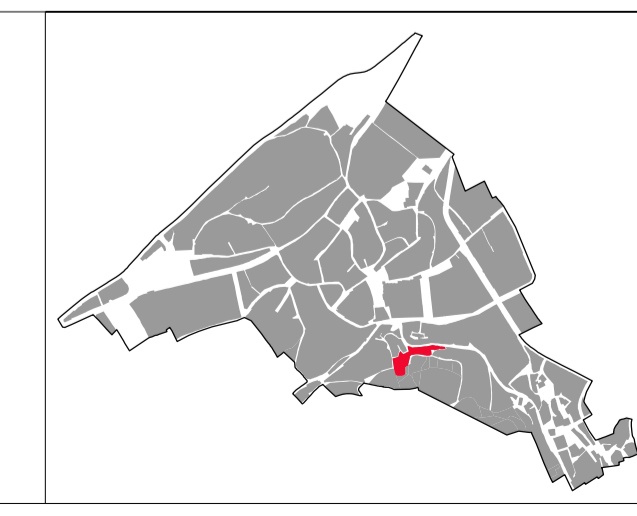
RÚA PARDIÑAS



RÚA PARDIÑAS





RÚA PARDIÑAS



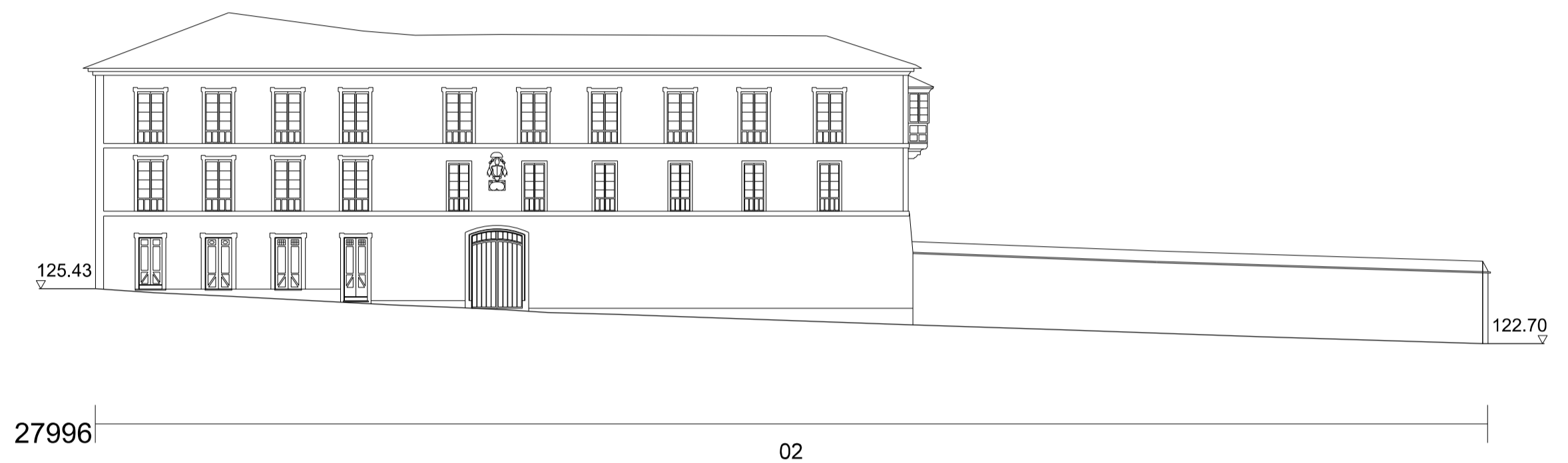

 OFICINA DE PLANEAMENTO, S.A.
 27030_FEP_20231_L_A1
 NOVEMBRO 2022
 A1 1:250
 A3 1:500

CONCELLO DE MONDOÑEDO
 PLAN ESPECIAL DE PROTECCIÓN E REHABILITACIÓN DO CONXUNTO HISTÓRICO DE MONDOÑEDO. PE1
 OFICINA DE PLANEAMENTO, S.A.
 DOCUMENTO PARA APROBACIÓN INICIAL
 ALZADOS DA EDIFICACIÓN: 27972
 PINF. 14 28





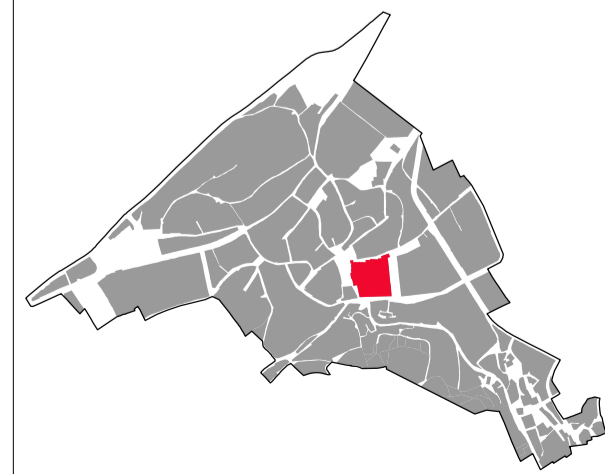
PRAZA DA CATEDRAL



RÚA DA FONTE



PRAZA DO SEMINARIO

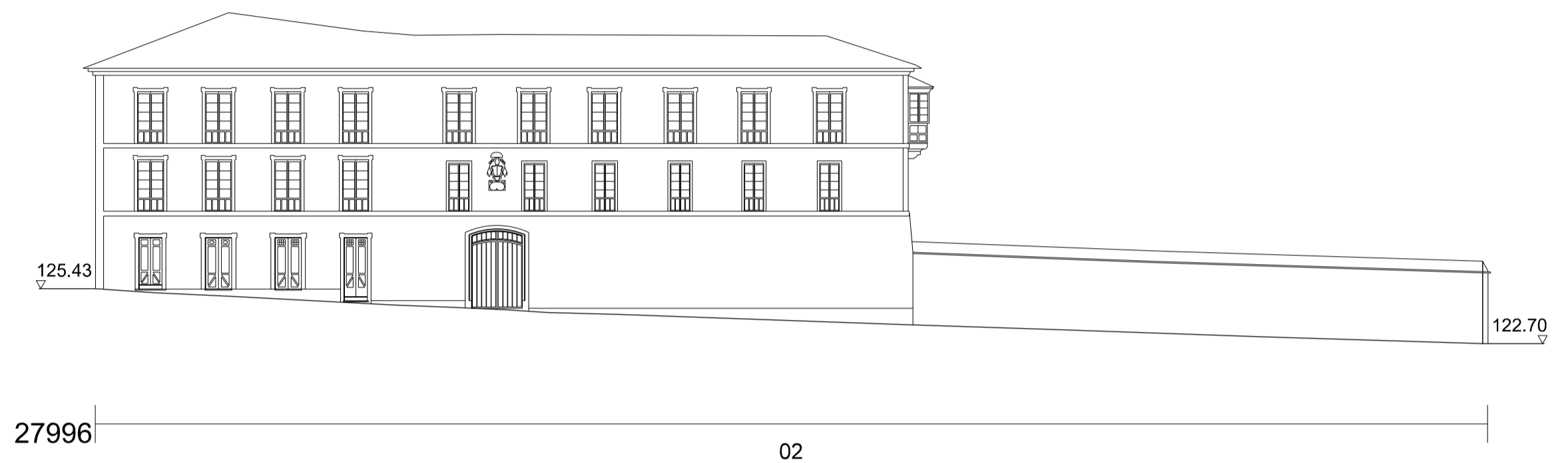


OFICINA DE PLANEAMENTO, S.A.
27030_FEP_20231_L_A1
NOVEMBRO 2022
A1 1:250
A3 1:500

CONCELLO DE MONDOÑEDO
PLAN ESPECIAL DE PROTECCIÓN E REHABILITACIÓN DO CONXUNTO HISTÓRICO DE MONDOÑEDO. PE1
OFICINA DE PLANEAMENTO, S.A.
DOCUMENTO PARA APROBACIÓN INICIAL
ALZADOS DA EDIFICACIÓN: 27996
PINF. 14 29A



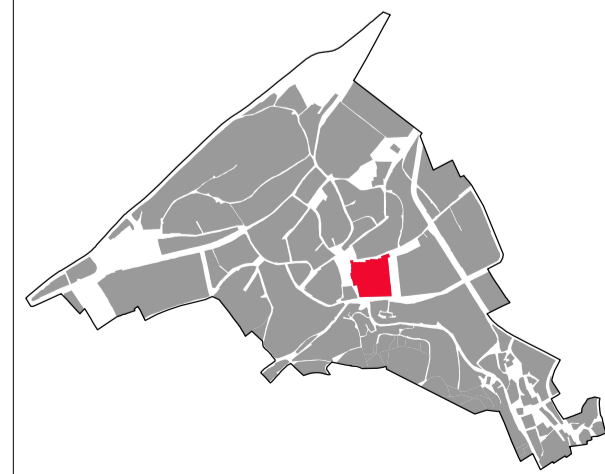
PRAZA DA CATEDRAL



RÚA DA FONTE

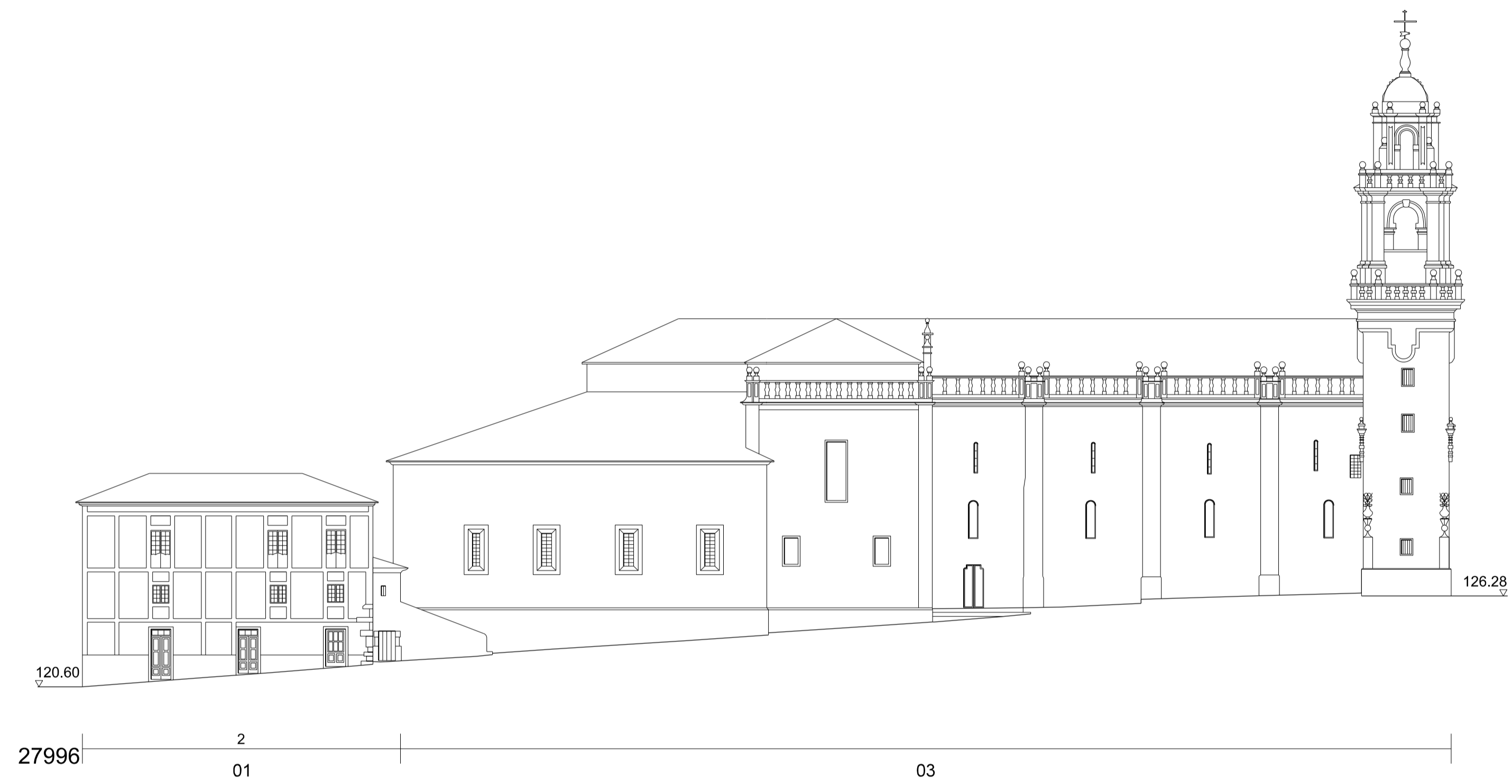


PRAZA DO SEMINARIO

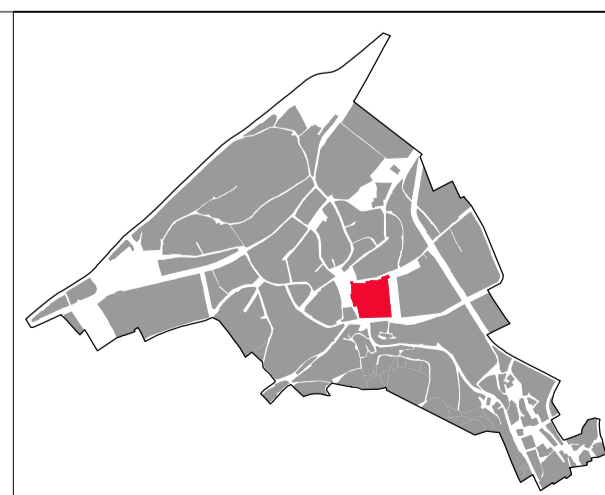


OFICINA DE PLANEAMENTO, S.A.
27030_FEP_20231_L_A1
NOVEMBRO 2022
A1 1:250
A3 1:500

CONCELLO DE MONDOÑEDO
PLAN ESPECIAL DE PROTECCIÓN E REHABILITACIÓN DO CONXUNTO HISTÓRICO DE MONDOÑEDO. PE1
OFICINA DE PLANEAMENTO, S.A.
DOCUMENTO PARA APROBACIÓN INICIAL
ALZADOS DA EDIFICACIÓN: 27996
PINF. 14 29A



RÚA PASCUAL VEIGA

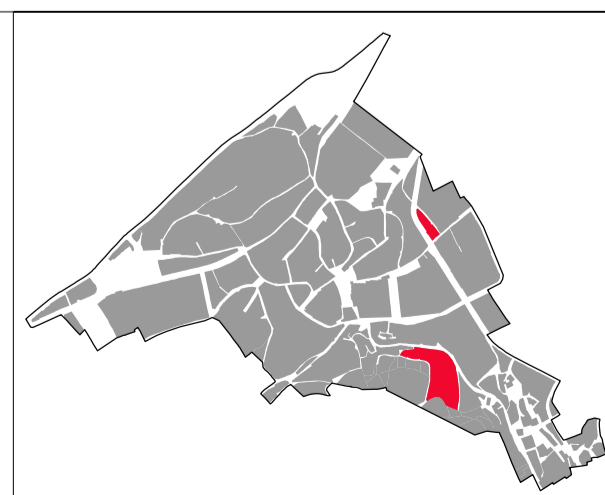
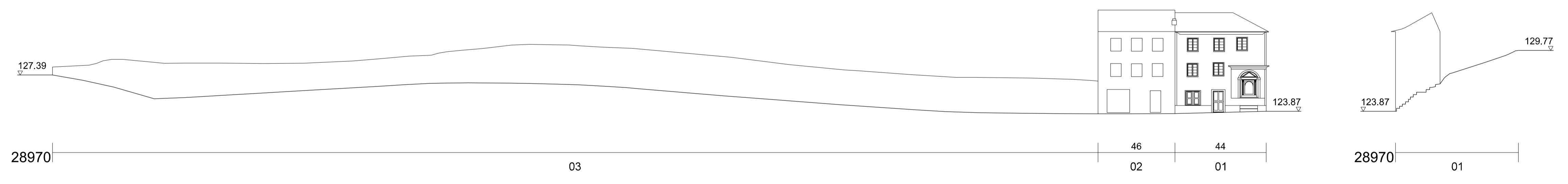
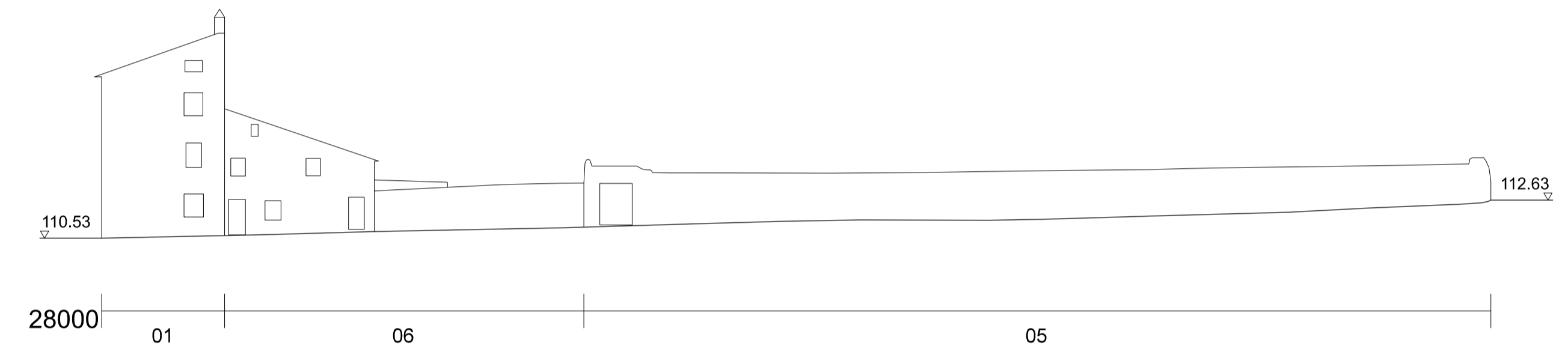
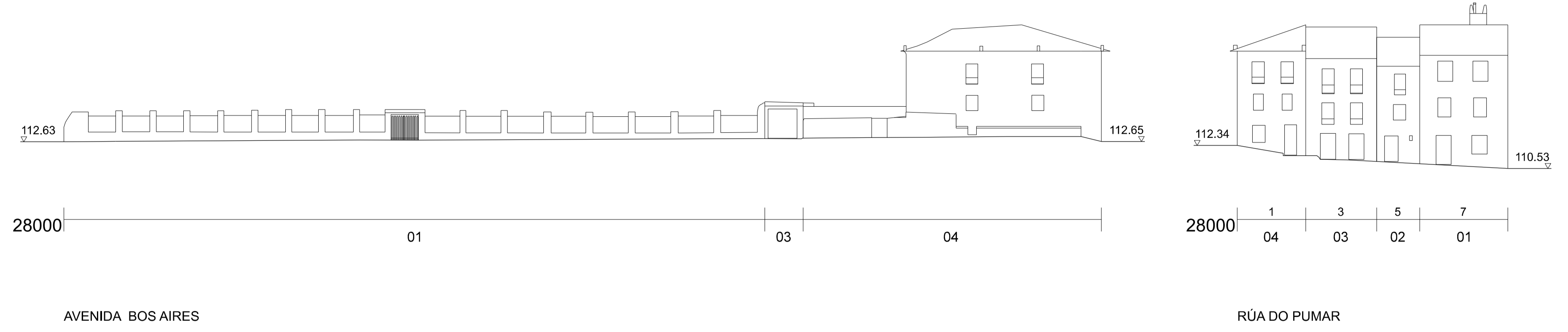


CONCELLO DE MONDOÑEDO
PLAN ESPECIAL DE PROTECCIÓN E REHABILITACIÓN
DO CONXUNTO HISTÓRICO DE MONDOÑEDO. PE1
OFICINA DE PLANEAMIENTO, S.A.
DOCUMENTO PARA APROBACIÓN INICIAL

27996_PEP_202311_LAI
NOVEMBRO 2022
A1 1:250
A3 1:500

ALZADOS DA EDIFICACIÓN: 27996
PINF. 14 29B





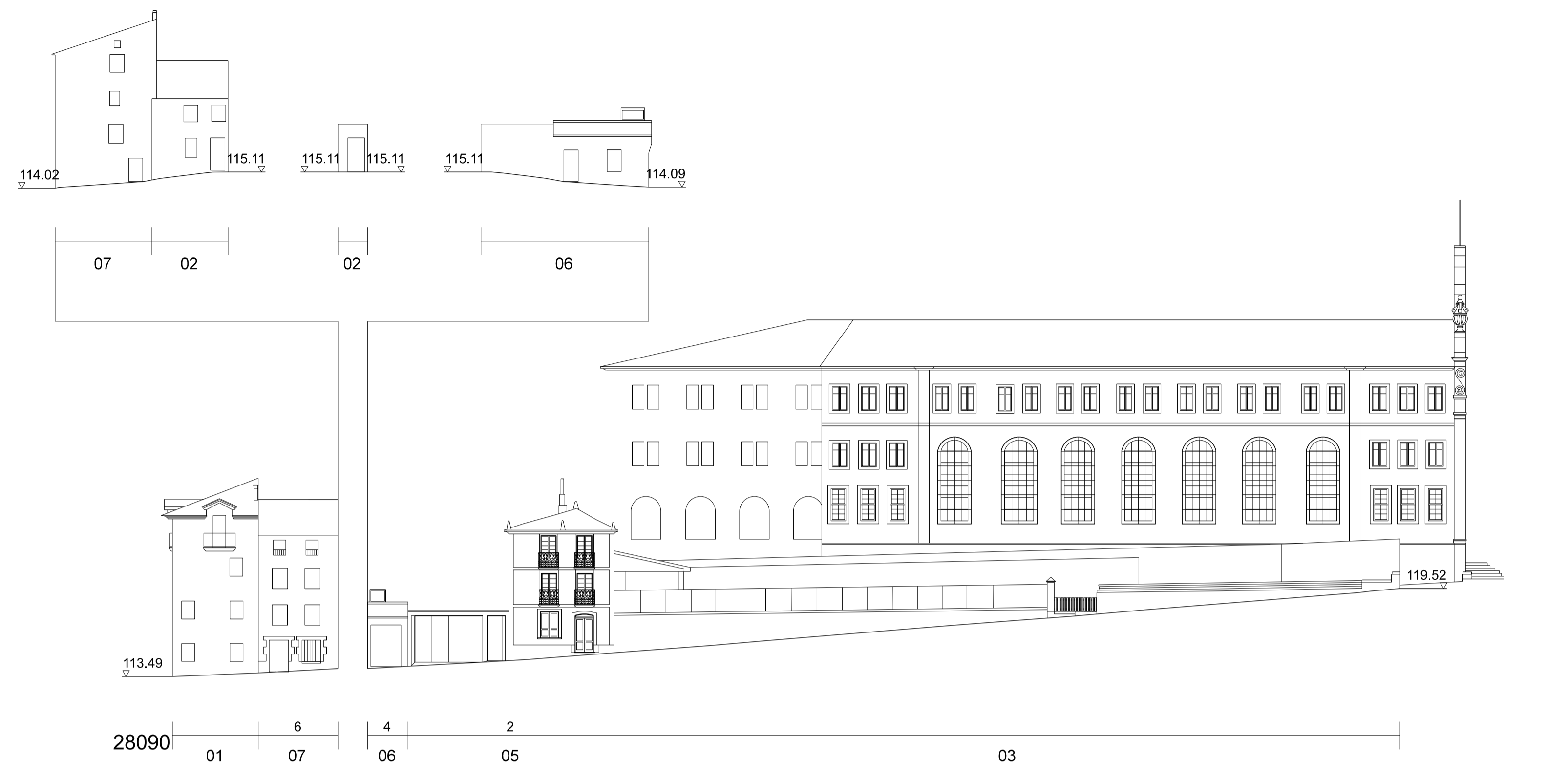
27036_PEP_202311_L_A1

NOVEMBRO 2022

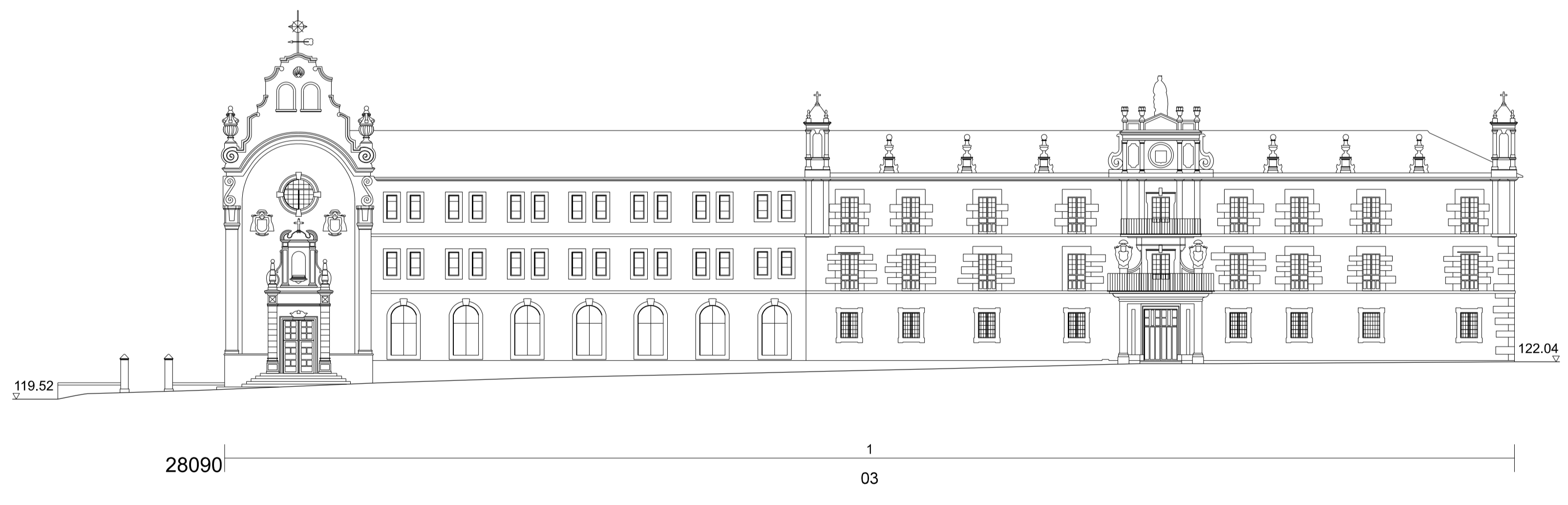
A1 1:250

A3 1:500

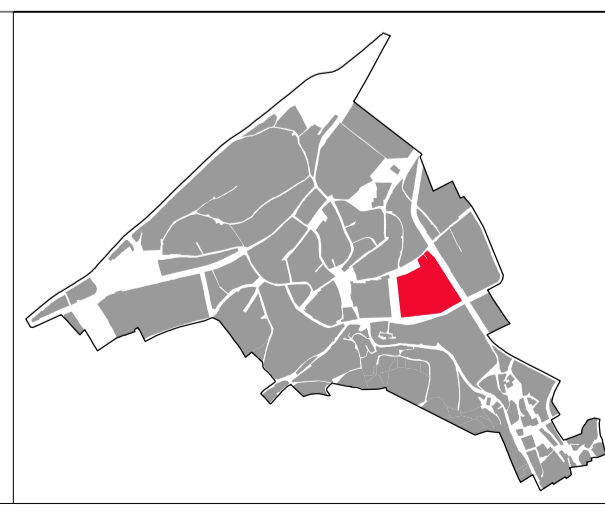
CONCELLO DE MONDOÑEDO
 PLAN ESPECIAL DE PROTECCIÓN E REHABILITACIÓN
 DO CONXUNTO HISTÓRICO DE MONDOÑEDO. PE1
 OFICINA DE PLANEAMIENTO, S.A.
 DOCUMENTO PARA APROBACIÓN INICIAL
 ALZADOS DA EDIFICACIÓN: 28000-28970
 PINF. 14 30



RÚA IMPRENTA

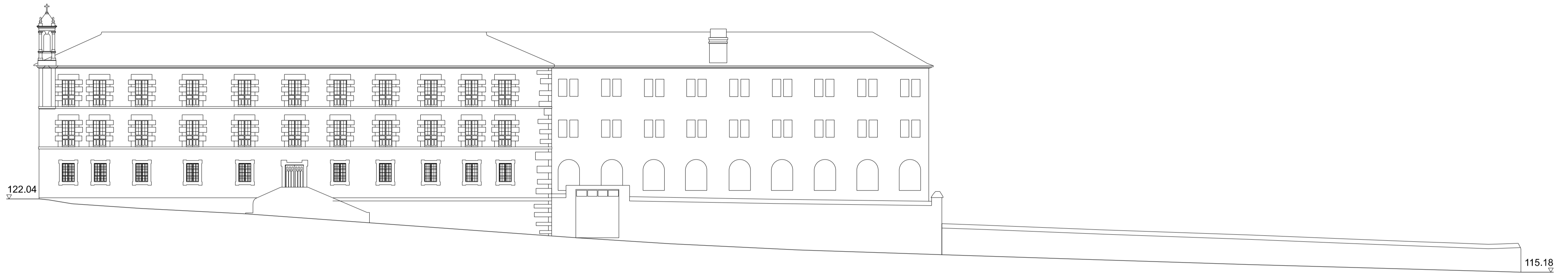


PRAZA DO SEMINARIO



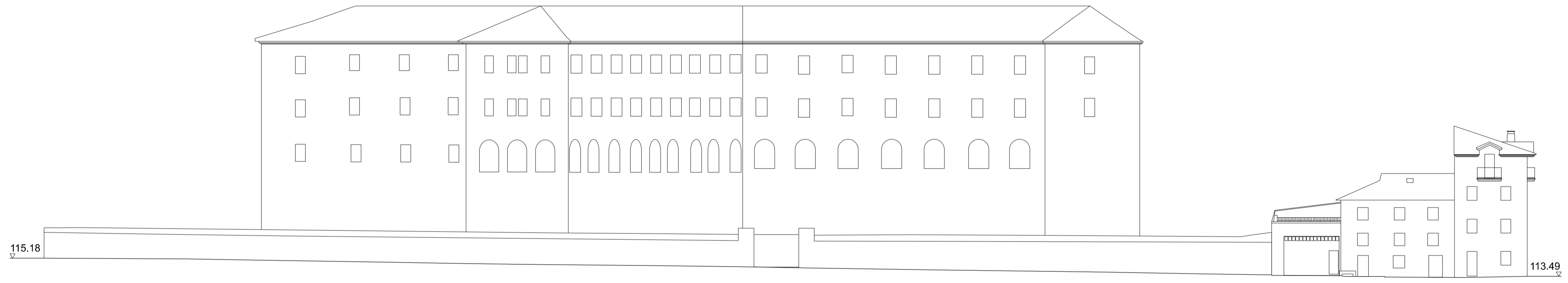
CONCELLO DE MONDOÑEDO
OFICINA DE PLANEAMENTO, S.A.
27030_FEP_20231_L_AI
EPG03509
27030
UNO 2024
001
NOVEMBRO 2022
A1 1:250
A3 1:500

CONCELLO DE MONDOÑEDO
PLAN ESPECIAL DE PROTECCIÓN E REHABILITACIÓN
DO CONXUNTO HISTÓRICO DE MONDOÑEDO. PE1
OFICINA DE PLANEAMENTO, S.A.
DOCUMENTO PARA APROBACIÓN INICIAL
ALZADOS DA EDIFICACIÓN: 28090
PINF.1431A
0 5000 10000 15000 20000 25000m.



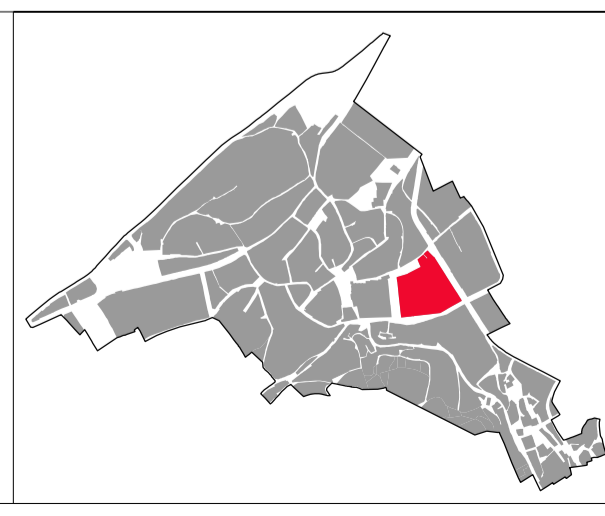
28090 |-----| 03 |-----|

RÚA DA FONTE



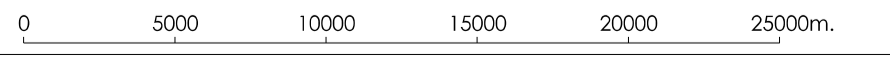
28090 |-----| 03 |-----| 24 |-----| 22 |-----|
02 |-----| 01 |-----|

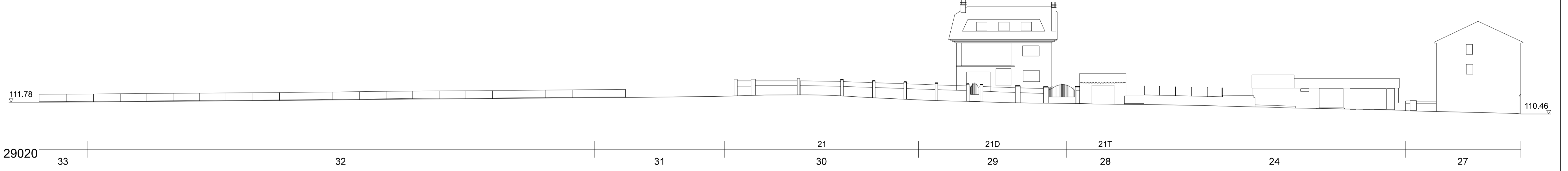
AVENIDA BOS AIRES



CONCELLO DE MONDOÑEDO
PLAN ESPECIAL DE PROTECCIÓN E REHABILITACIÓN
DO CONXUNTO HISTÓRICO DE MONDOÑEDO. PE1
OFICINA DE PLANEAMIENTO, S.A.
DOCUMENTO PARA APROBACIÓN INICIAL

ALZADOS DA EDIFICACIÓN: 28090
PINF. 14 31B

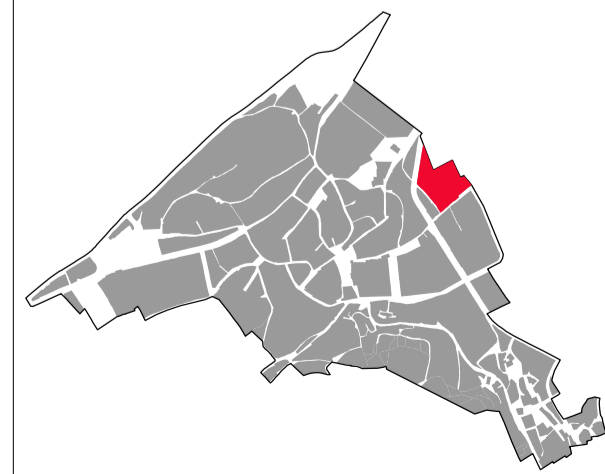




AVENIDA BOS AIRES



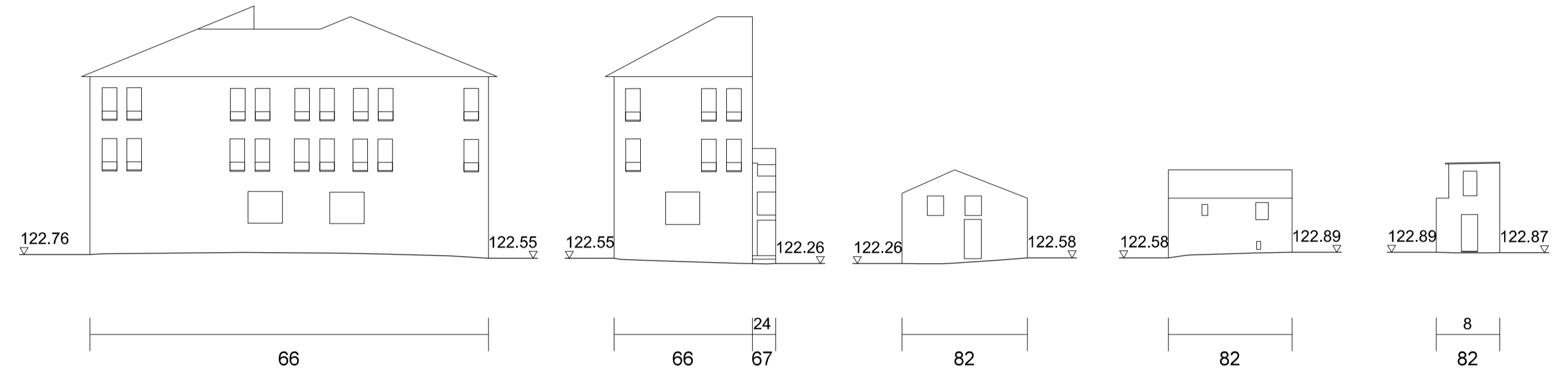
RÚA DO PUMAR



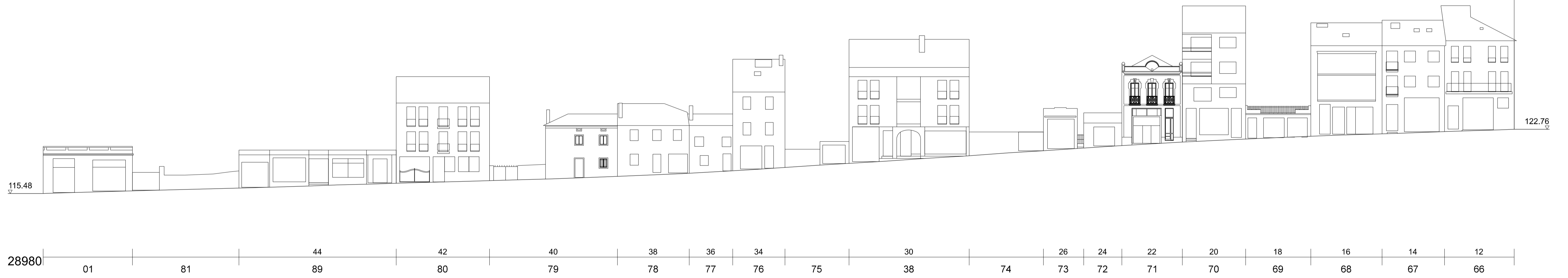
CONCELLO DE MONDOÑEDO
PLAN ESPECIAL DE PROTECCIÓN E REHABILITACIÓN
DO CONXUNTO HISTÓRICO DE MONDOÑEDO. PE1
OFICINA DE PLANEAMIENTO, S.A.
DOCUMENTO PARA APROBACIÓN INICIAL

27030_PEP_20231_L_AI
NOVEMBRO 2022
A1 1:250
A3 1:500

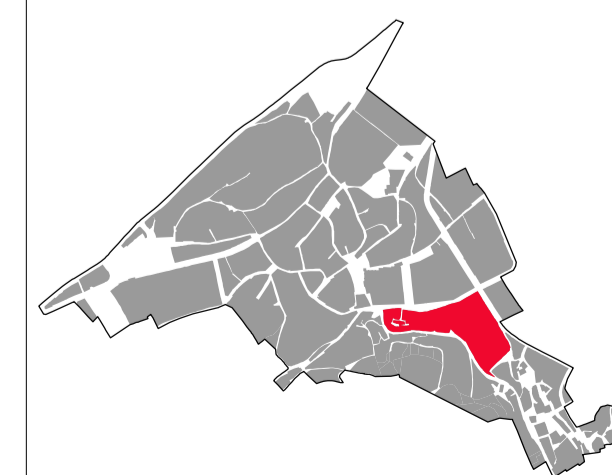
ALZADOS DA EDIFICACIÓN: 29020
PINF. 14 32
0 5000 10000 15000 20000 25000m.



CALEXÓN DA LEÑA

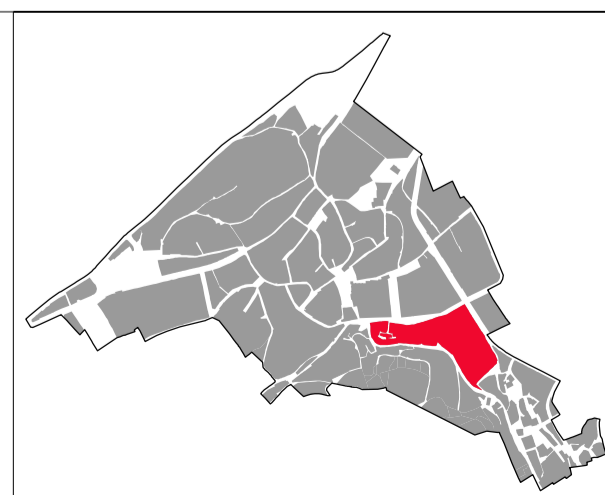
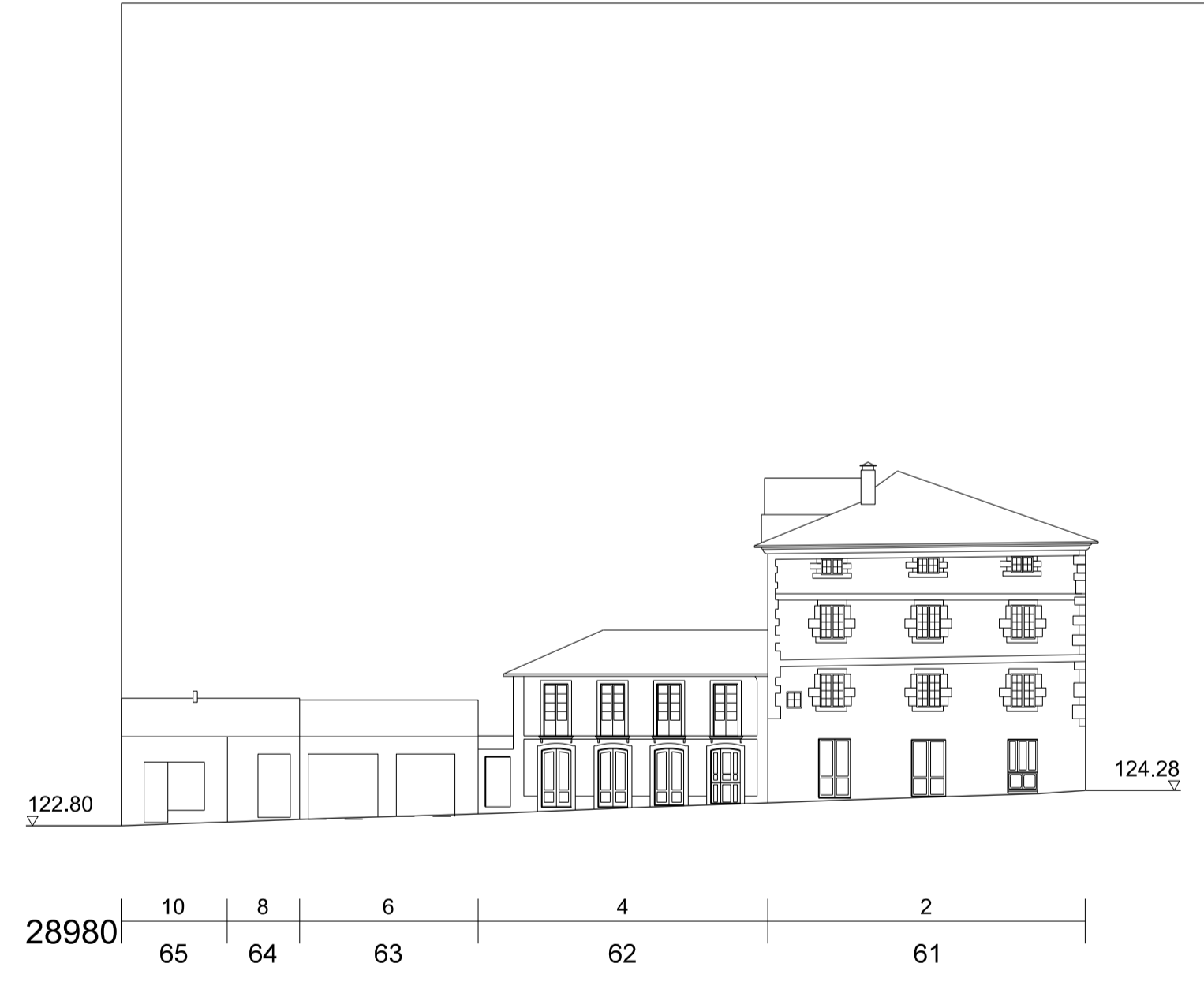


RÚA DA FONTE



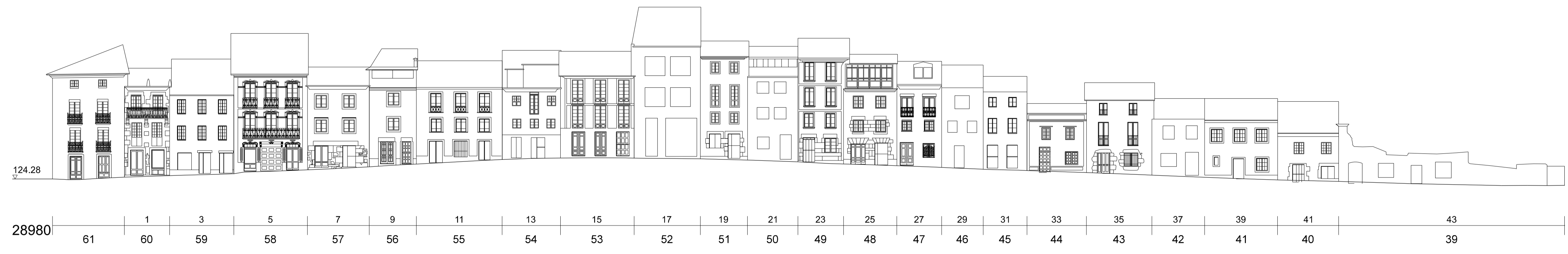
27030_PEP_20231_L_AI
 OFICINA DE PLANEAMENTO, S.A.
 27030 MONDOÑEDO
 27030 MONDOÑEDO
 27030 MONDOÑEDO

CONCELLO DE MONDOÑEDO
 PLAN ESPECIAL DE PROTECCIÓN E REHABILITACIÓN DO CONXUNTO HISTÓRICO DE MONDOÑEDO. PE1
 OFICINA DE PLANEAMENTO, S.A.
 DOCUMENTO PARA APROBACIÓN INICIAL
 ALZADOS DA EDIFICACIÓN: 28980
 PINF.14.33A



OFICINA DE PLANEAMENTO, S.A.
 27030_FEP_20231_L_A1
 27030_FEP_20231_L_A1
 NOVEMBRO 2022
 A1 1:250
 A3 1:500

CONCELLO DE MONDOÑEDO
 PLAN ESPECIAL DE PROTECCIÓN E REHABILITACIÓN DO CONXUNTO HISTÓRICO DE MONDOÑEDO. PE1
 OFICINA DE PLANEAMENTO, S.A.
 DOCUMENTO PARA APROBACIÓN INICIAL
 ALZADOS DA EDIFICACIÓN: 28980
 PINF. 14 33B

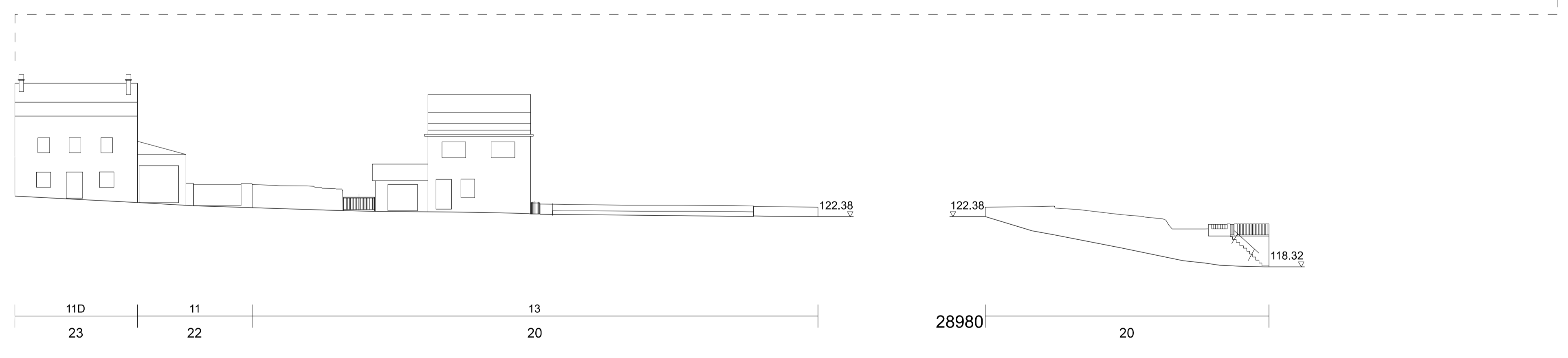


RÚA ÁLVARO CUNQUEIRO

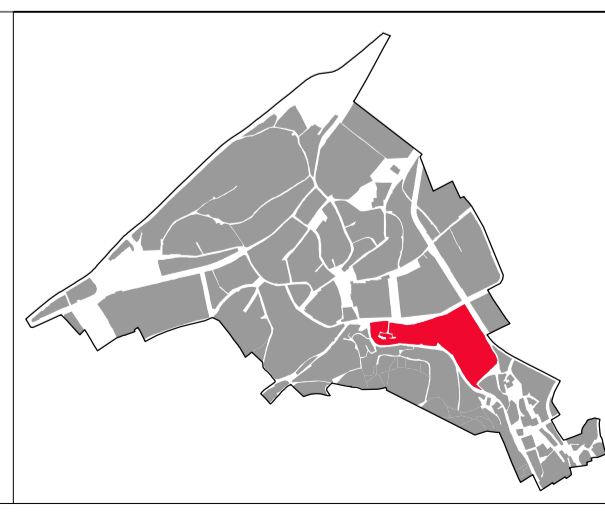


RÚA ÁLVARO CUNQUEIRO


RÚA ÁLVARO CUNQUEIRO



RÚA MUÍÑOS DE ABAIXO

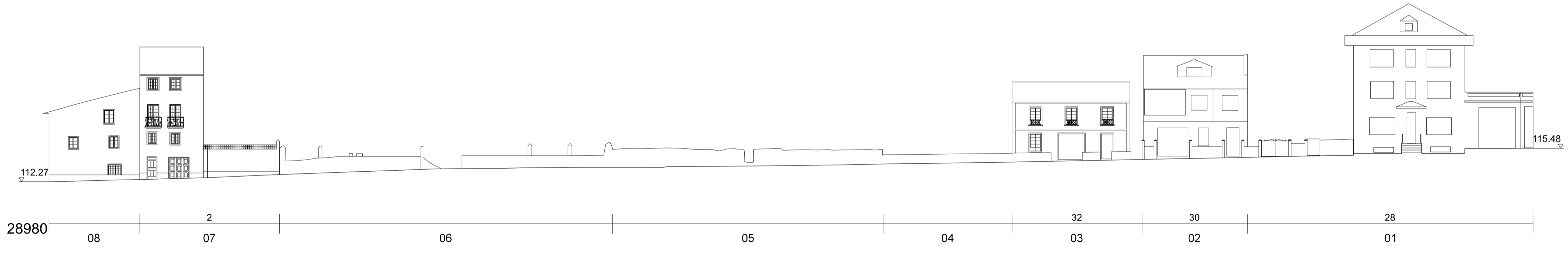



 OFICINA DE PLANEAMENTO, S.A.
 27030_FEP_20231_L_A1
 27030_FEP_20231_L_A1
 NOVIEMBRE 2022
 A1 1:250
 A3 1:500

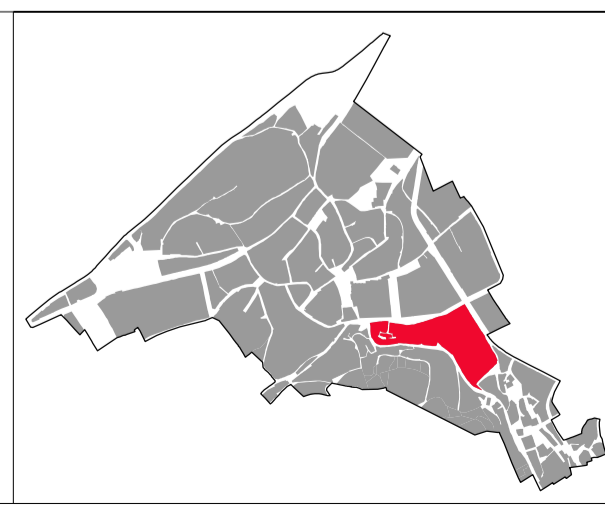
CONCELLO DE MONDOÑEDO
 PLAN ESPECIAL DE PROTECCIÓN E REHABILITACIÓN DO CONXUNTO HISTÓRICO DE MONDOÑEDO. PE1
 OFICINA DE PLANEAMENTO, S.A.
 DOCUMENTO PARA APROBACIÓN INICIAL
 ALZADOS DA EDIFICACIÓN: 28980
 PINF.1433C




RÚA MUÍÑOS DE ABAIXO



RÚA MUÍÑOS DE ABAIXO

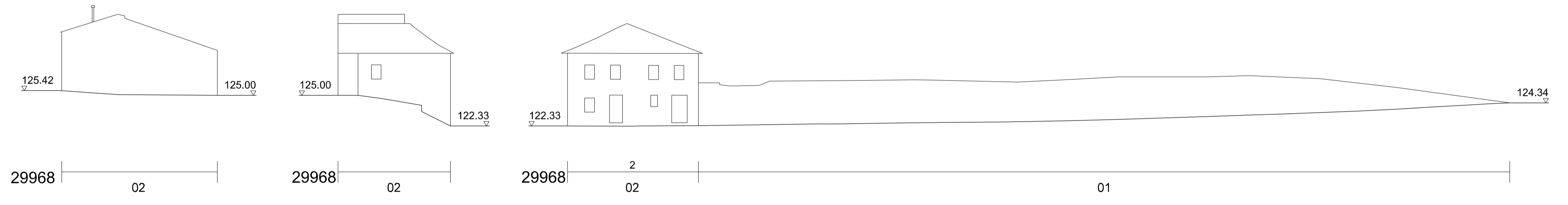


Logo of the Concello de Mondoñedo and the Oficina de Planeamento, S.A. with project details: 27036_FEP_20211_L_A1, NOVIEMBRE 2022, A1 1:250, A3 1:500.

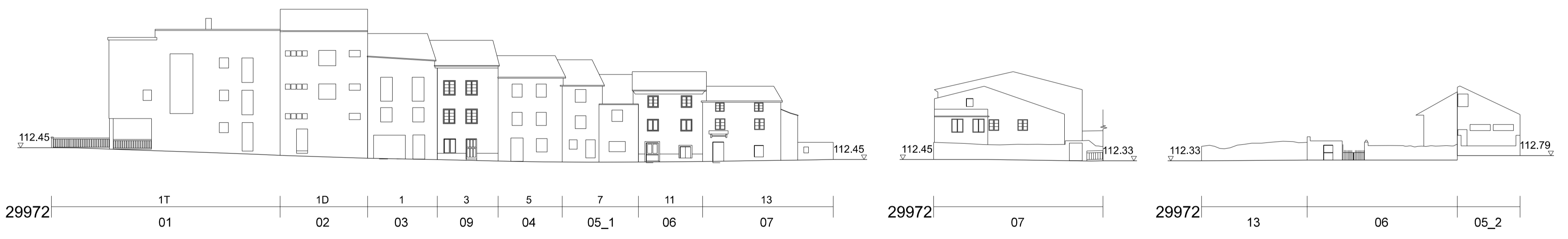
CONCELLO DE MONDOÑEDO
PLAN ESPECIAL DE PROTECCIÓN E REHABILITACIÓN DO CONXUNTO HISTÓRICO DE MONDOÑEDO. PE1
OFICINA DE PLANEAMIENTO, S.A.
DOCUMENTO PARA APROBACIÓN INICIAL
ALZADOS DA EDIFICACIÓN: 28980
PINF.1433D
Scale bar: 0 5000 10000 15000 20000 25000m.



RÚA SAN ROQUE



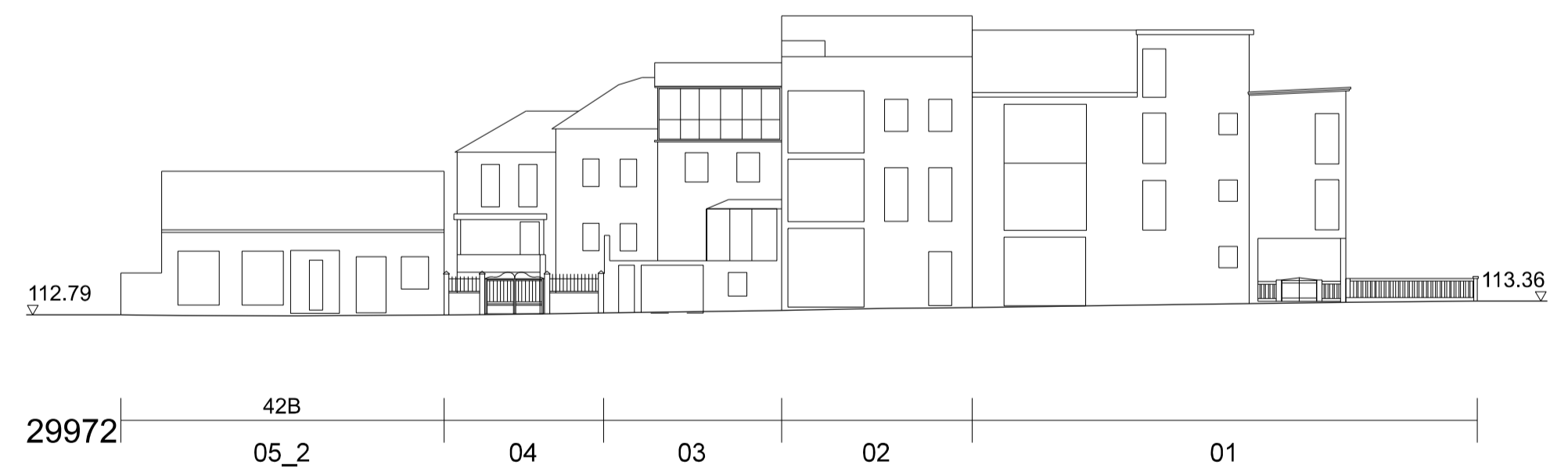
RÚA SAN ROQUE



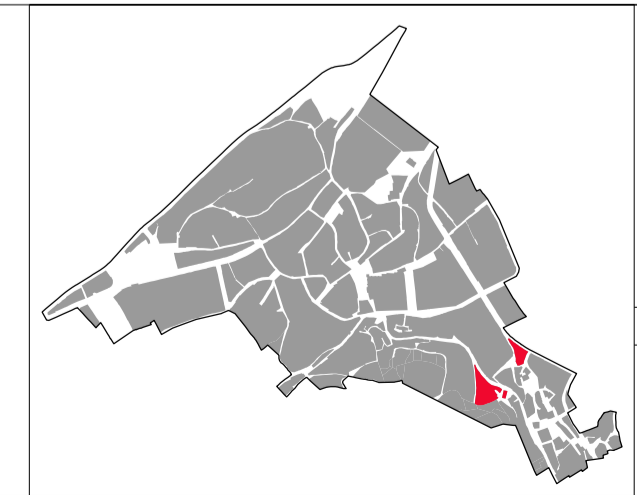
RÚA MUÍÑOS DE ABAIXO

RÚA MUÍÑOS DE ARRIBA


RÚA MUÍÑOS DE ARRIBA



AVENDA BOS AIRES



CONCELLO DE MONDOÑEDO
 PLAN ESPECIAL DE PROTECCIÓN E REHABILITACIÓN
 DO CONXUNTO HISTÓRICO DE MONDOÑEDO. PE1
 OFICINA DE PLANEAMENTO, S.A.
 DOCUMENTO PARA APROBACIÓN INICIAL
 ALZADOS DA EDIFICACIÓN: 29968-29972
 PINF.14.34



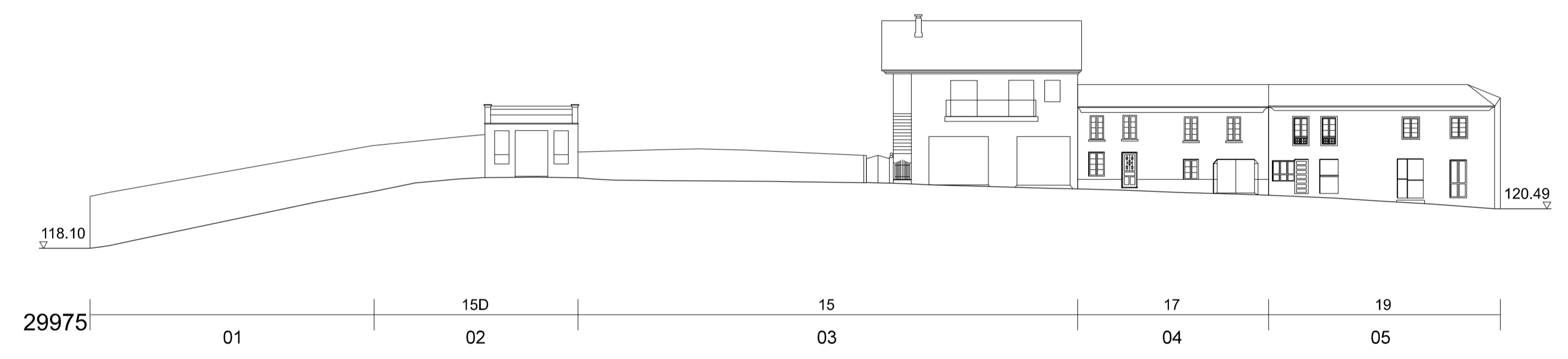


RÚA MUÍÑOS DE ABAIXO

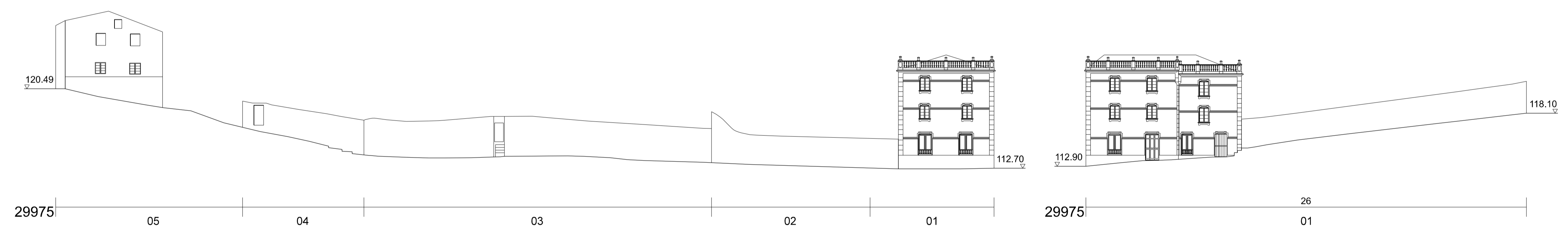
RÚA MUÍÑOS DE ABAIXO

CANLE MUÍÑOS DE ABAIXO

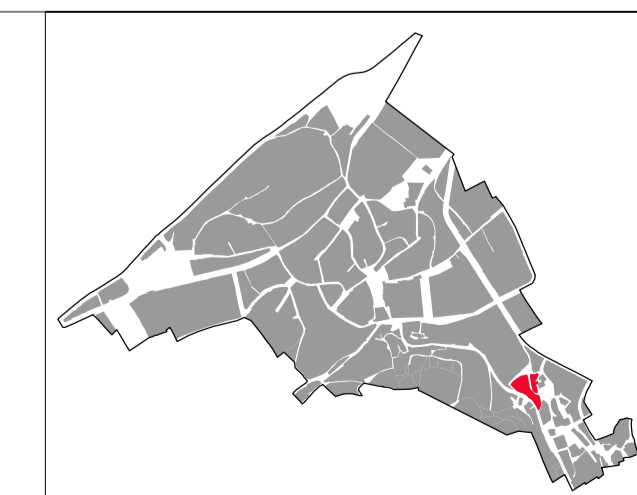
RÚA MUÍÑOS DE ABAIXO



RÚA SAN ROQUE

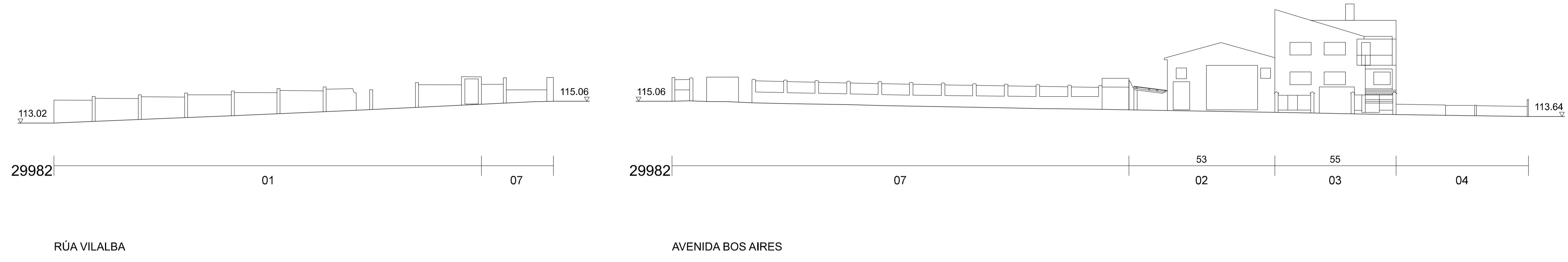


RÚA MUÍÑOS DE ABAIXO



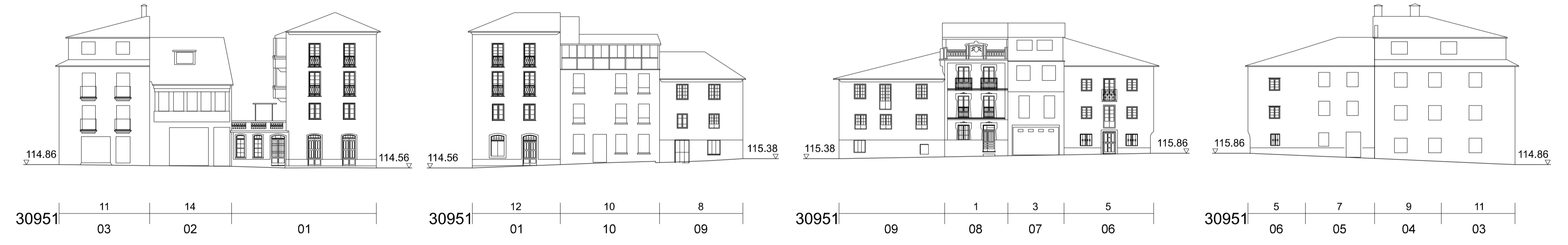
27036_PEP_20211_L_A1
 OFICINA DE PLANEAMENTO, S.A.
 NOVIEMBRE 2022
 A1 1:250
 A3 1:500

CONCELLO DE MONDOÑEDO
 PLAN ESPECIAL DE PROTECCIÓN E REHABILITACIÓN DO CONXUNTO HISTÓRICO DE MONDOÑEDO. PE1
 OFICINA DE PLANEAMENTO, S.A.
 DOCUMENTO PARA APROBACIÓN INICIAL
 ALZADOS DA EDIFICACIÓN: 29974-29975
 PINF. 14 35



RÚA VILALBA

AVENIDA BOS AIRES

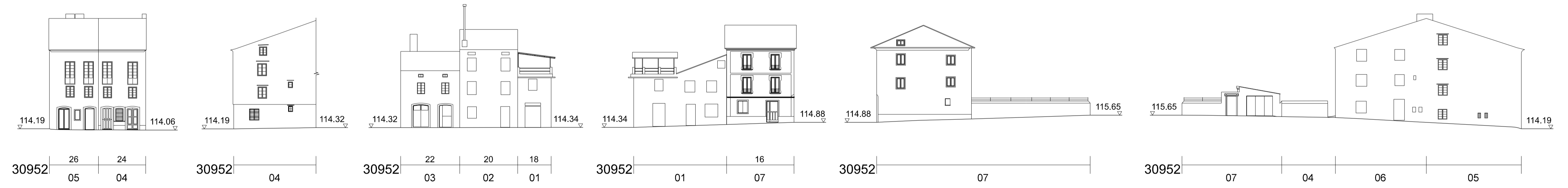


RÚA MUÍÑOS DE ARRIBA

RÚA MUÍÑOS DE ARRIBA

RÚA MOSCAS

RÚA MOSCAS



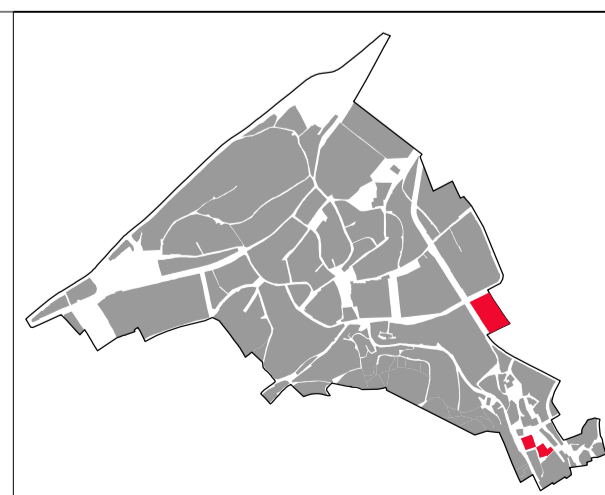
RÚA MUÍÑOS DE ARRIBA

RÚA MUÍÑOS DE ARRIBA

RÚA MUÍÑOS DE ARRIBA

RÚA MOSCAS

RÚA MOSCAS

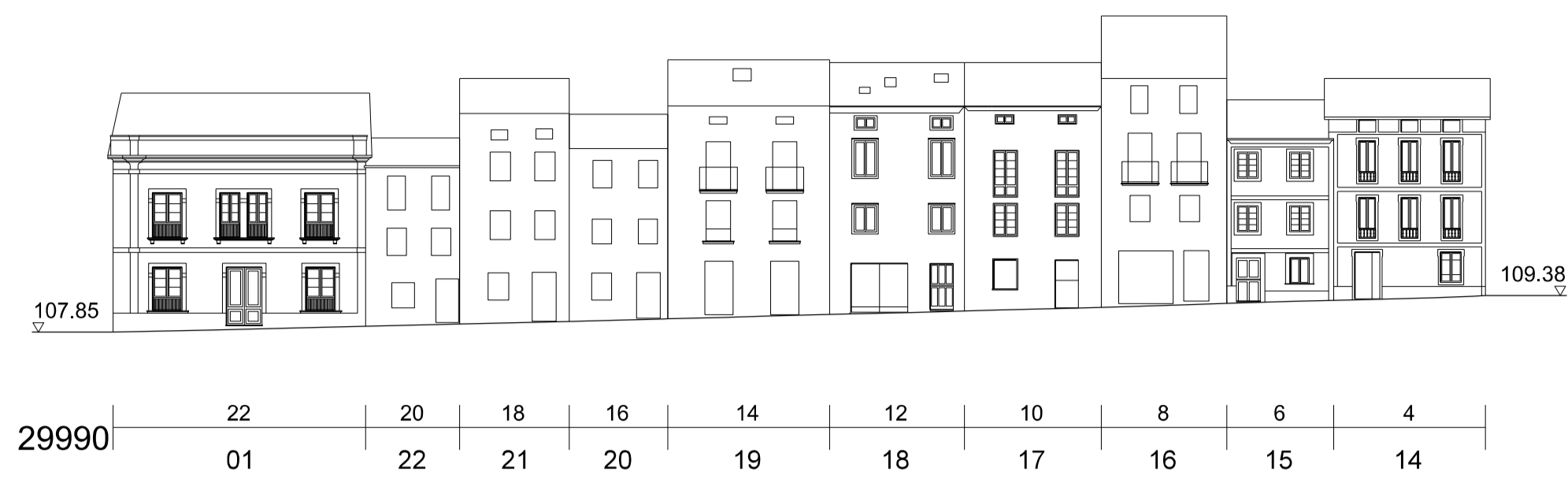


CONCELLO DE MONDOÑEDO
 PLAN ESPECIAL DE PROTECCIÓN E REHABILITACIÓN
 DO CONXUNTO HISTÓRICO DE MONDOÑEDO. PE1
 OFICINA DE PLANEAMIENTO, S.A.
 DOCUMENTO PARA APROBACIÓN INICIAL

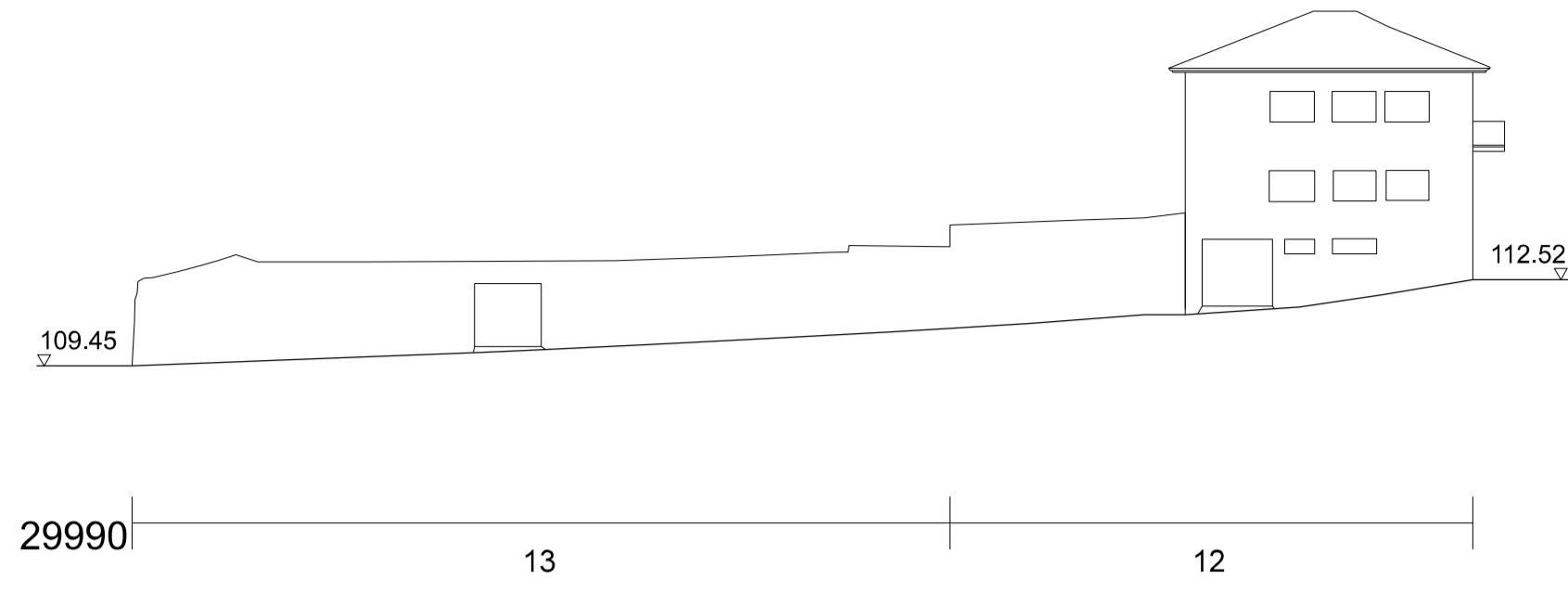
ALZADOS DA EDIFICACIÓN: 29982-30951-30952

PINF. 14 36

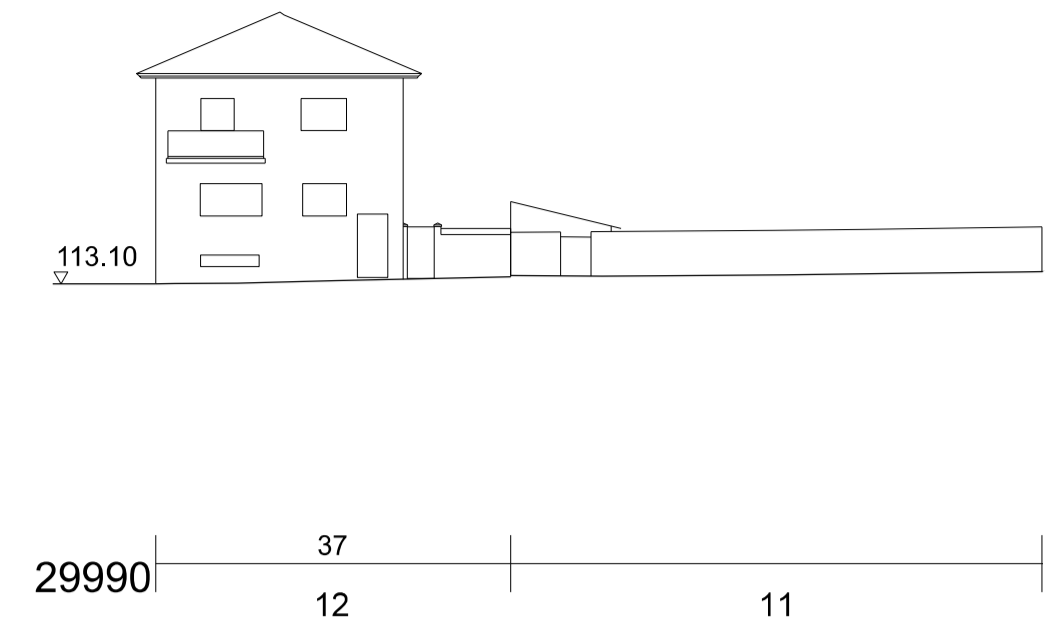




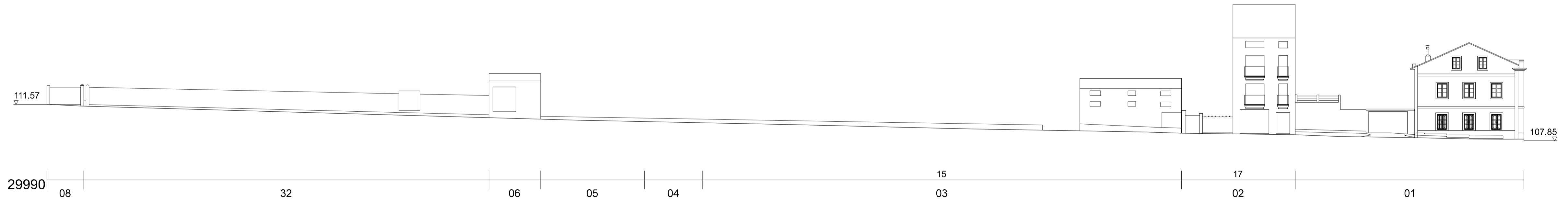
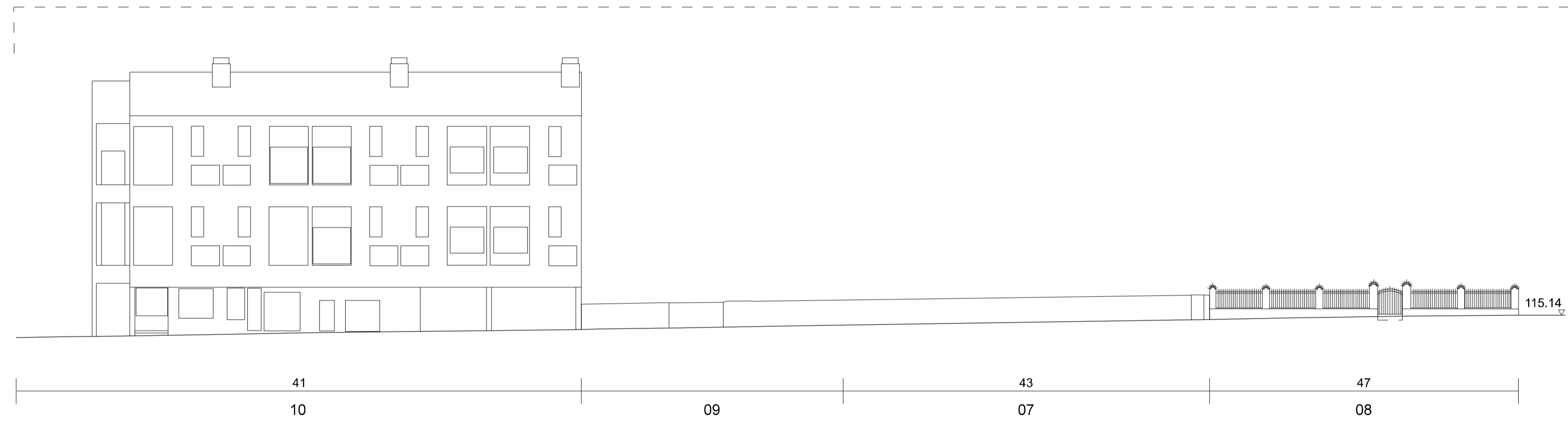
RÚA DO PUMAR



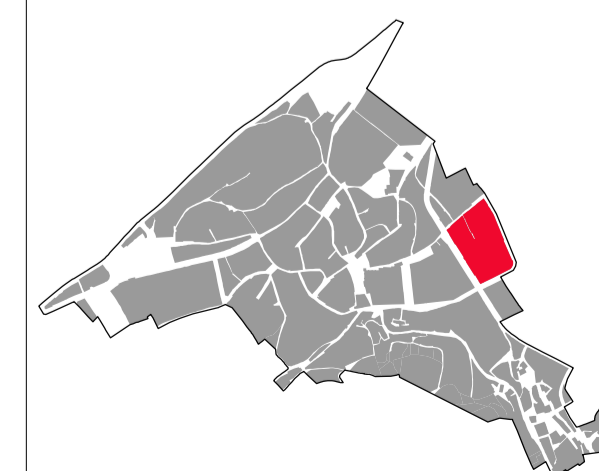
RÚA DO PUMAR



AVENIDA BOS AIRES

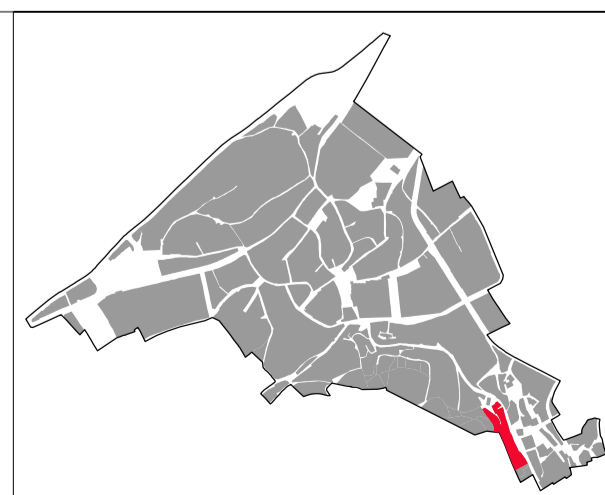
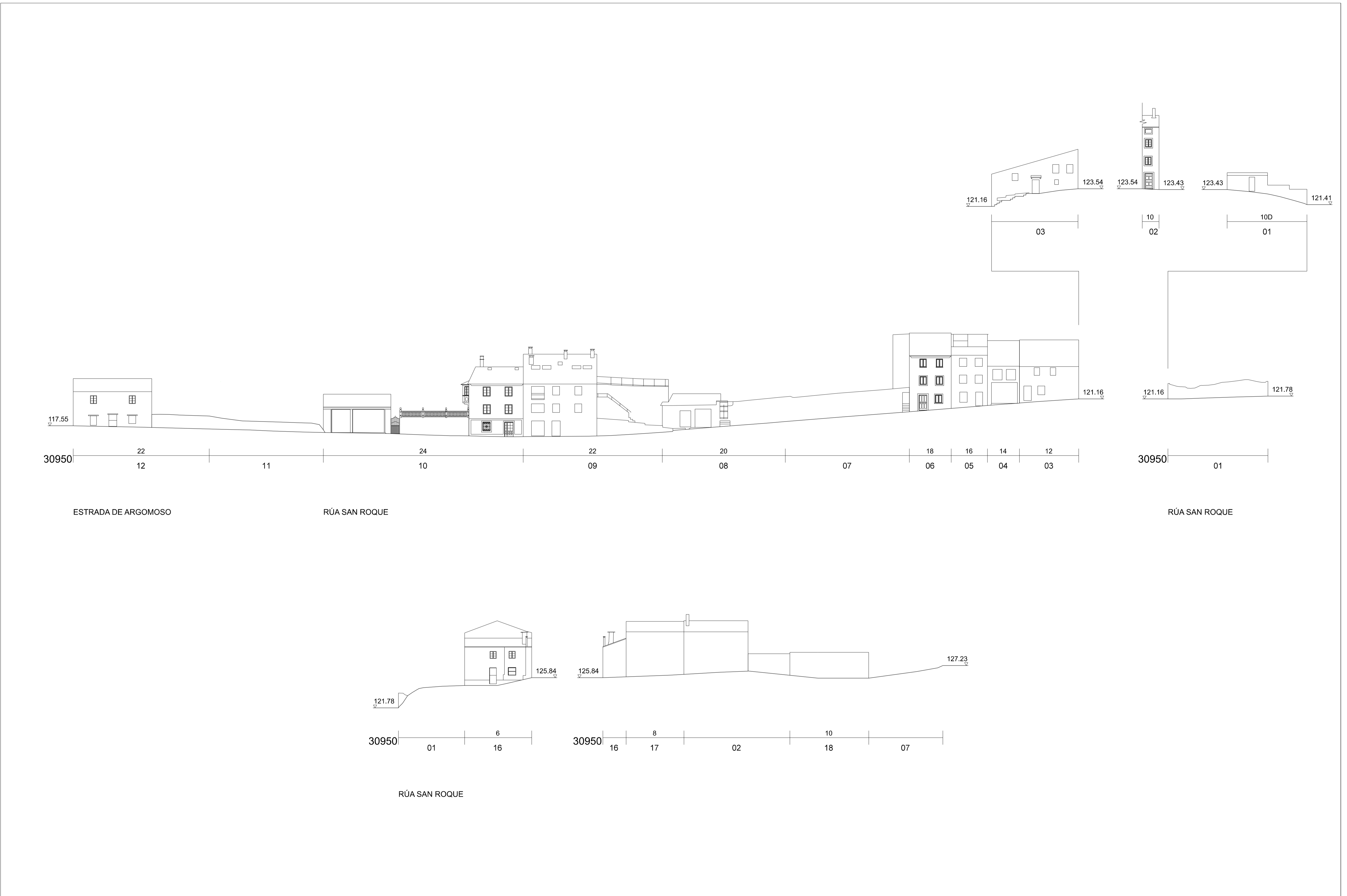


RÚA DE VILLALBA



OFICINA DE PLANEAMENTO, S.A.
27030_PEP_20231_L_A1
NOVEMBRO 2022
A1 1:250
A3 1:500

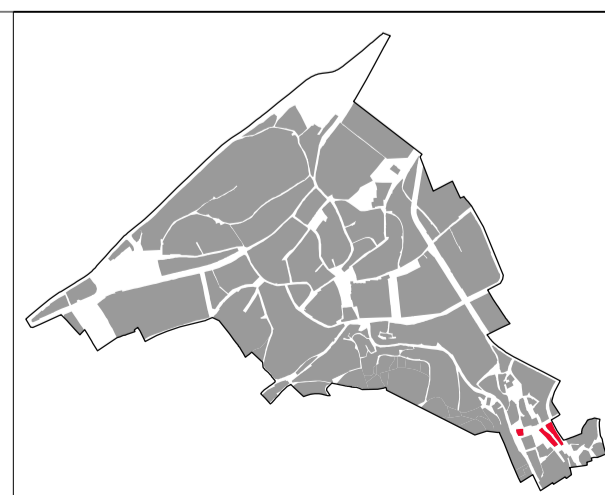
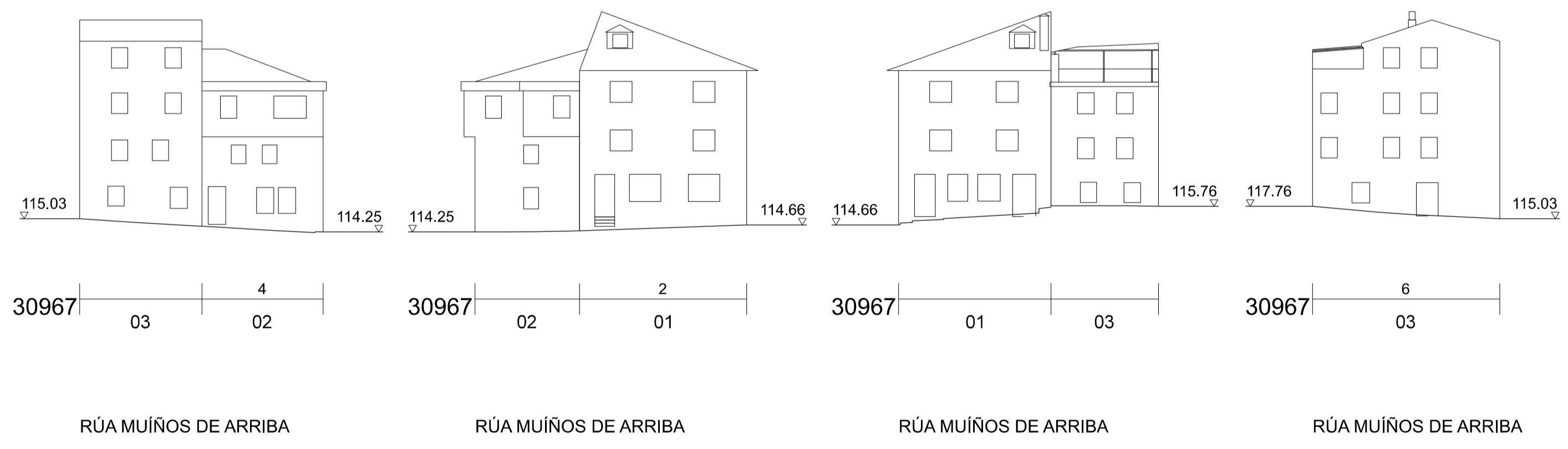
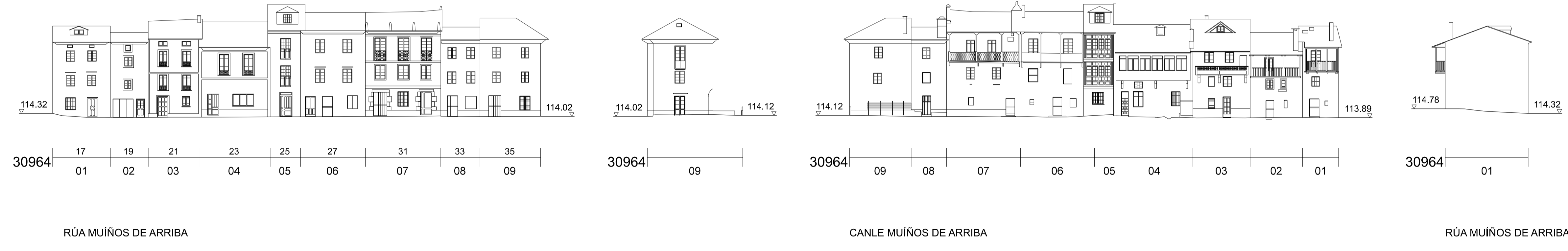
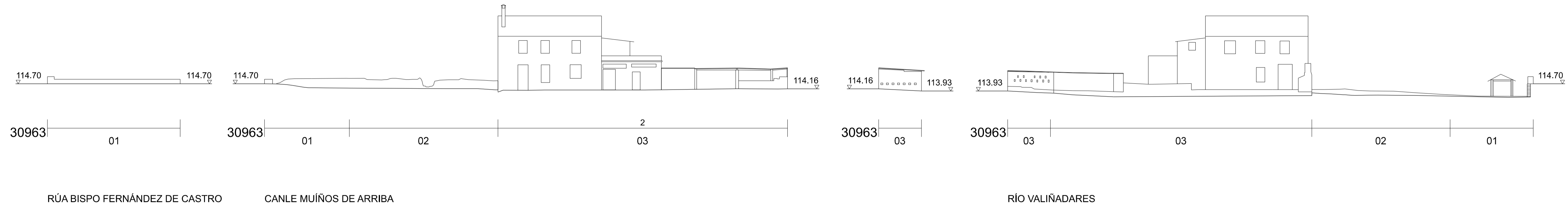
CONCELLO DE MONDOÑEDO
PLAN ESPECIAL DE PROTECCIÓN E REHABILITACIÓN
DO CONXUNTO HISTÓRICO DE MONDOÑEDO. PE1
OFICINA DE PLANEAMENTO, S.A.
DOCUMENTO PARA APROBACIÓN INICIAL
ALZADOS DA EDIFICACIÓN: 29990
PINF. 14 37



CONCELLO DE MONDOÑEDO
 PLAN ESPECIAL DE PROTECCIÓN E REHABILITACIÓN
 DO CONXUNTO HISTÓRICO DE MONDOÑEDO. PE1
 OFICINA DE PLANEAMENTO, S.A.
 DOCUMENTO PARA APROBACIÓN INICIAL
 ALZADOS DA EDIFICACIÓN: 30950
 PINF. 14 38

NOVEMBRO 2022
 A1 1:250
 A3 1:500

0 5000 10000 15000 20000 25000m.

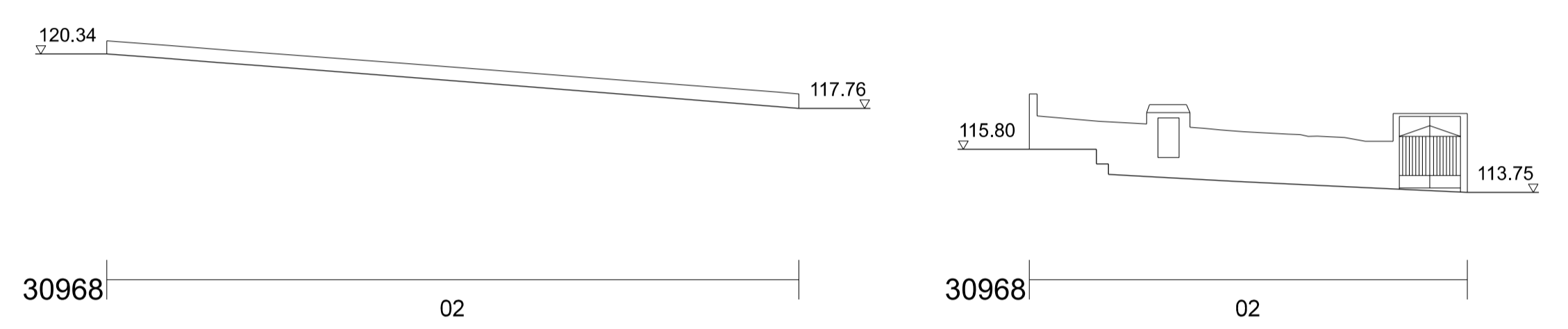


OFICINA DE PLANEAMENTO, S.A.
27036_PEP_20231_L_A1
NOVEMBRO 2022
A1 1:250
A3 1:500

CONCELLO DE MONDOÑEDO
PLAN ESPECIAL DE PROTECCIÓN E REHABILITACIÓN DO CONXUNTO HISTÓRICO DE MONDOÑEDO. PE1
 OFICINA DE PLANEAMENTO, S.A.
 DOCUMENTO PARA APROBACIÓN INICIAL
ALZADOS DA EDIFICACIÓN: 30963-30964-30967
PINF. 14 39

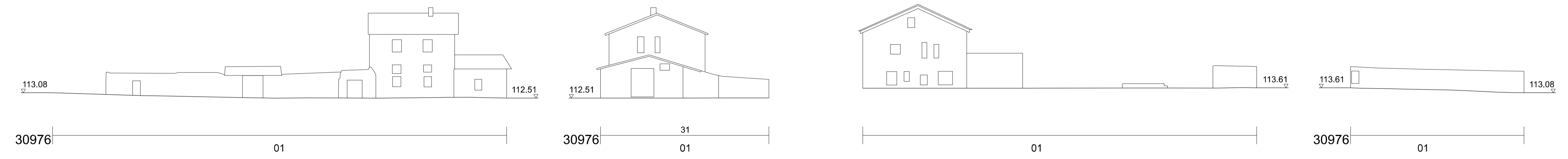


RÚA MUÍÑOS DE ABAIXO



RÚA SAN ROQUE

RÚA MUÍÑOS DE ARRIBA

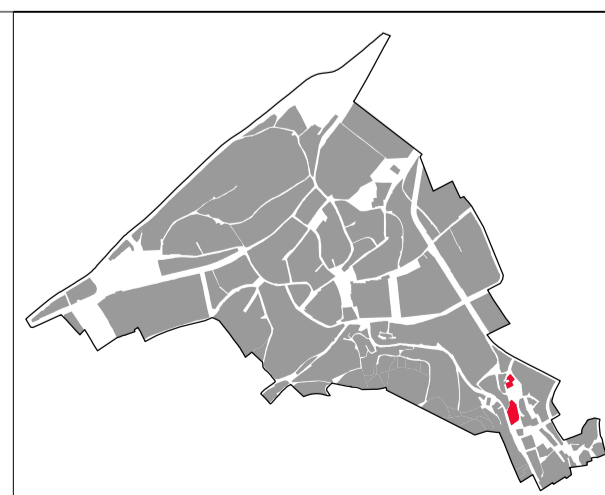


RÚA MUÍÑOS DE ARRIBA

RÚA MUÍÑOS DE ABAIXO

CANLE MUÍÑOS DE ABAIXO

RÚA DE MUÍÑOS DE ARRIBA



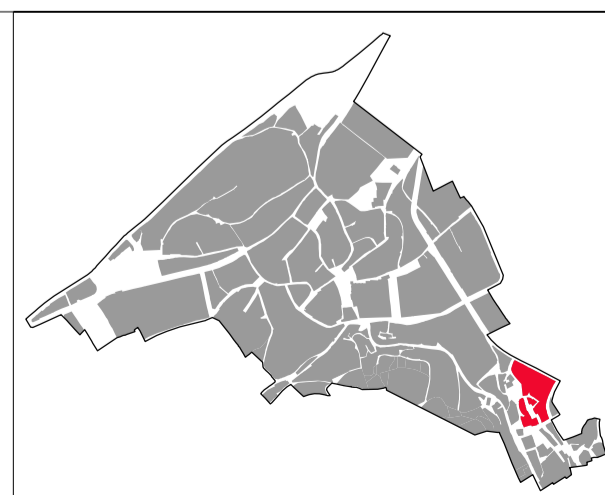
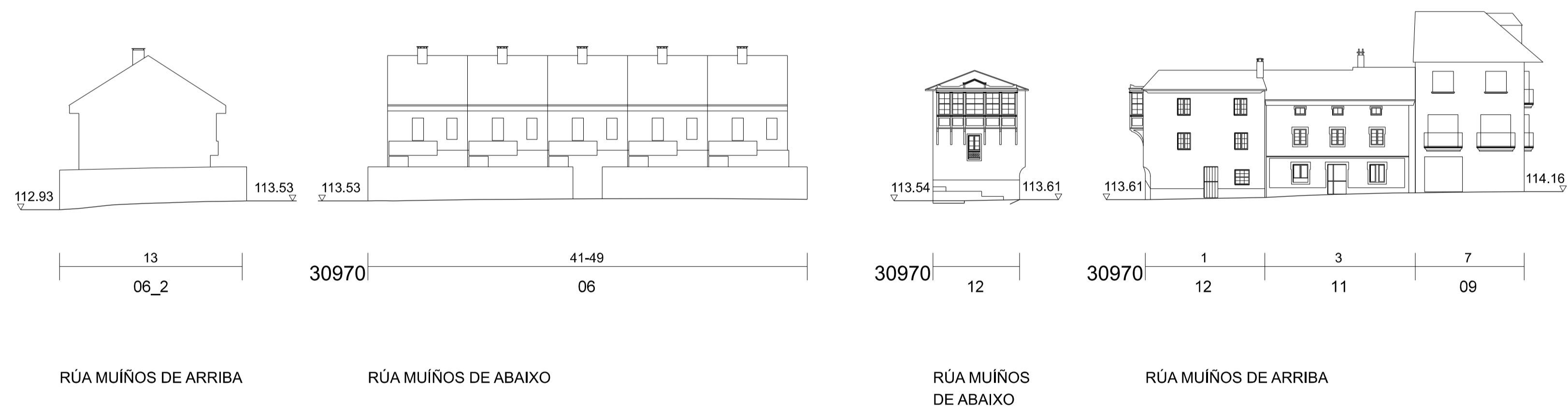
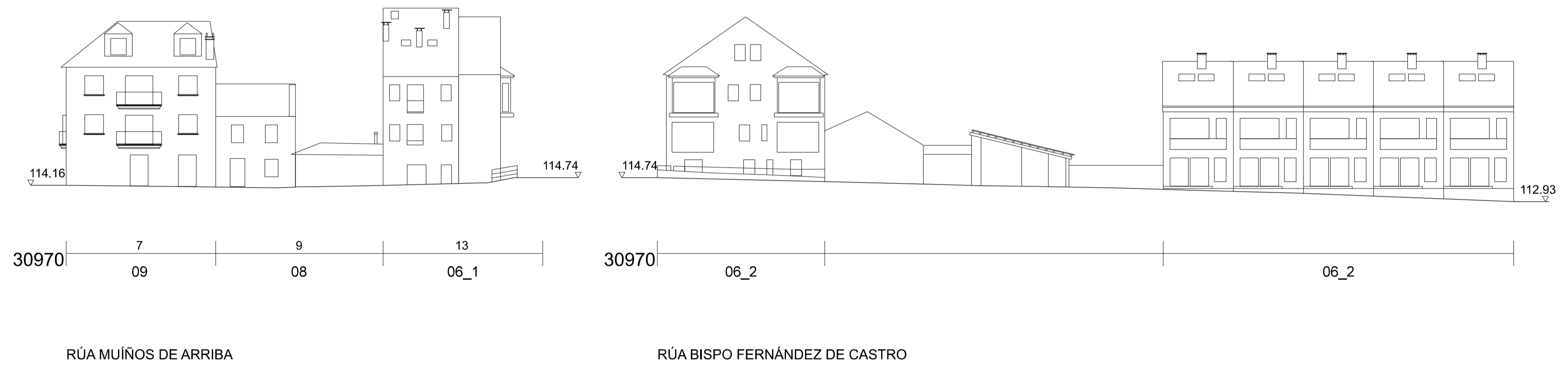
CONCELLO DE MONDOÑEDO
 PLAN ESPECIAL DE PROTECCIÓN E REHABILITACIÓN
 DO CONXUNTO HISTÓRICO DE MONDOÑEDO. PE1
 OFICINA DE PLANEAMIENTO, S.A.
 DOCUMENTO PARA APROBACIÓN INICIAL

ALZADOS DA EDIFICACIÓN: 30968-30976

PINF. 14.40



NOVEMBRO 2022
 A1 1:250
 A3 1:500



27030_PEP_20231_L_AI

NOVEMBRO 2022

A1 1:250

A3 1:500

CONCELLO DE MONDOÑEDO

PLAN ESPECIAL DE PROTECCIÓN E REHABILITACIÓN DO CONXUNTO HISTÓRICO DE MONDOÑEDO. PE1

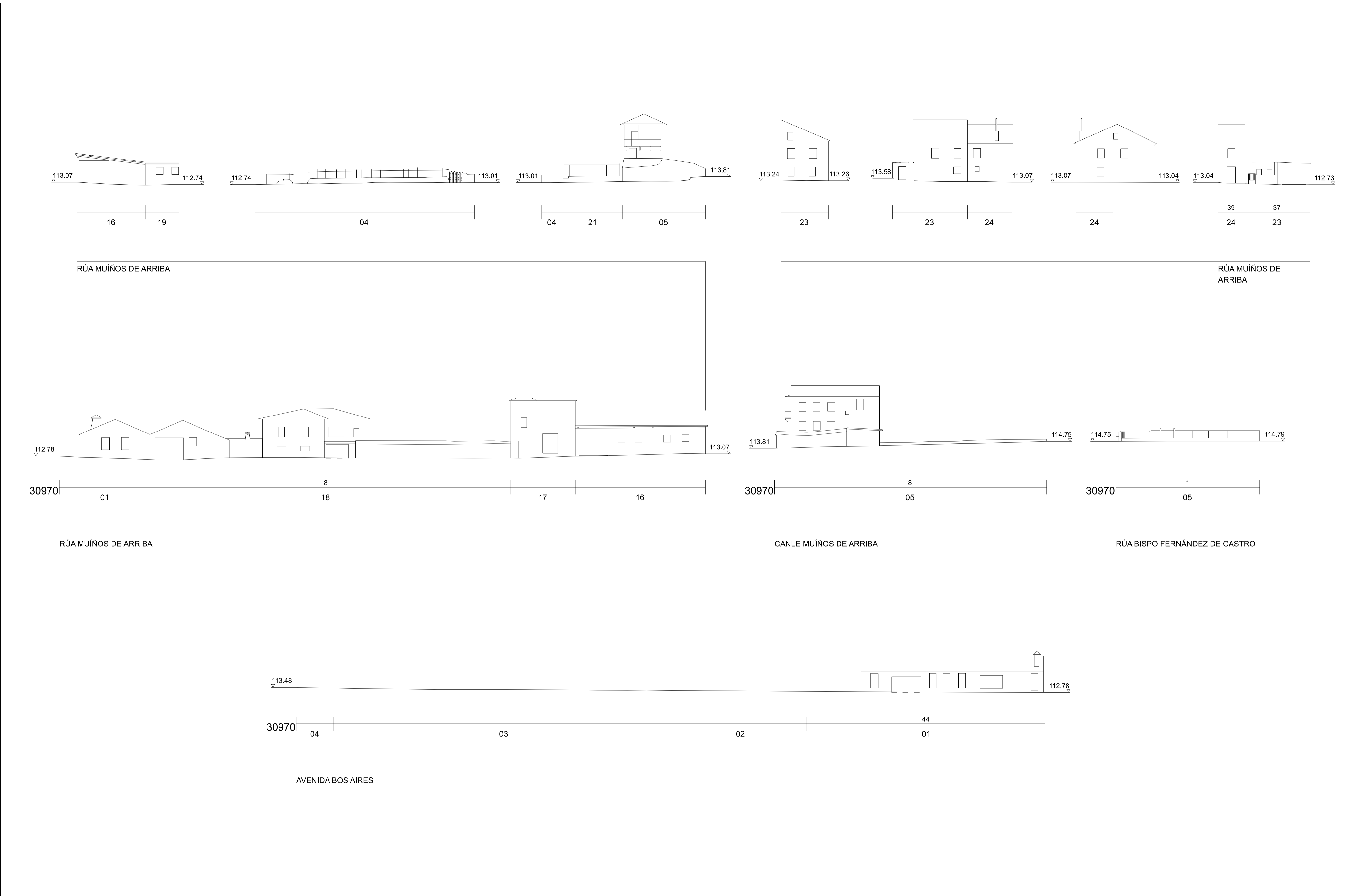
OFICINA DE PLANEAMIENTO, S.A.

DOCUMENTO PARA APROBACIÓN INICIAL

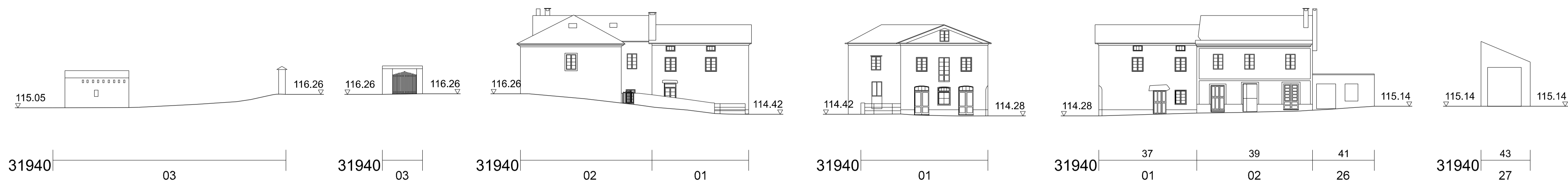
ALZADOS DA EDIFICACIÓN: 30970

PINF.14 41A

0 5000 10000 15000 20000 25000m.



		<p>CONCELLO DE MONDOÑEDO PLAN ESPECIAL DE PROTECCIÓN E REHABILITACIÓN DO CONXUNTO HISTÓRICO DE MONDOÑEDO. PE1 OFICINA DE PLANEAMIENTO, S.A. DOCUMENTO PARA APROBACIÓN INICIAL</p>	
		<p>ALZADOS DA EDIFICACIÓN: 30970 PINF.14 41B</p>	
<p>NOVEMBRO 2022 A1 1:250 A3 1:500</p>			



RÍO VALIÑADARES

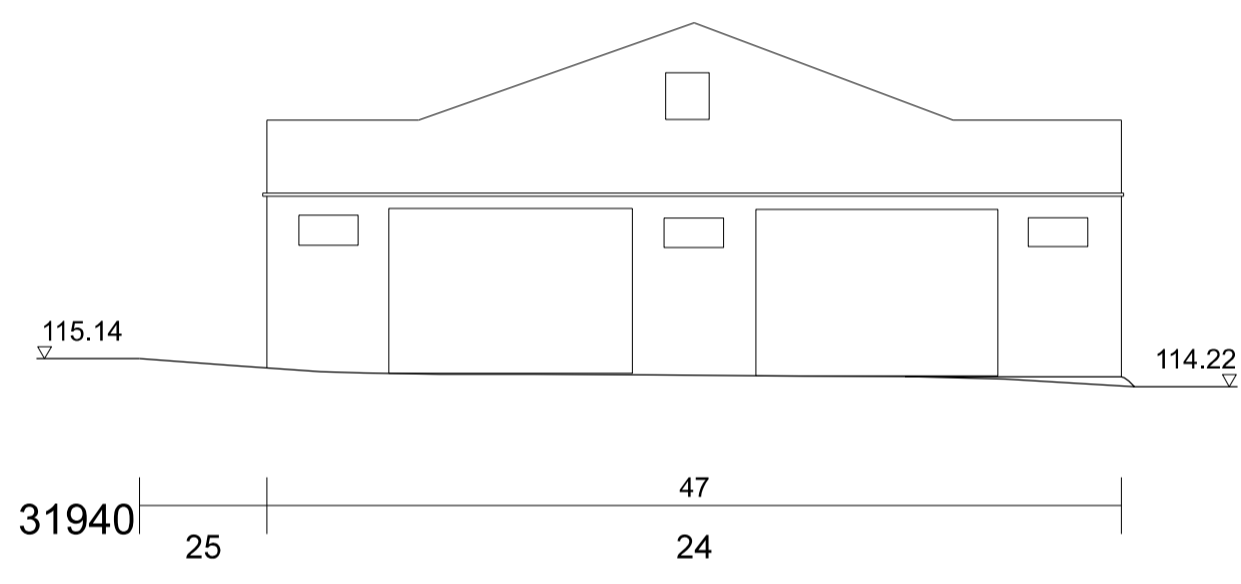
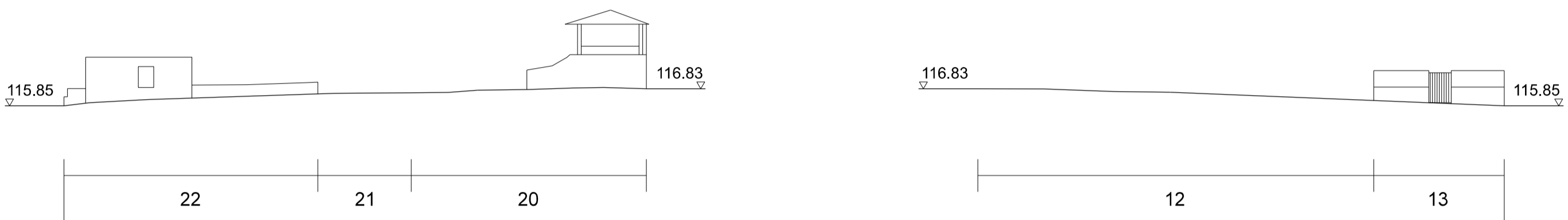
RÚA MUIÑOS DE ARRIBA

RÚA MUIÑOS DE ARRIBA

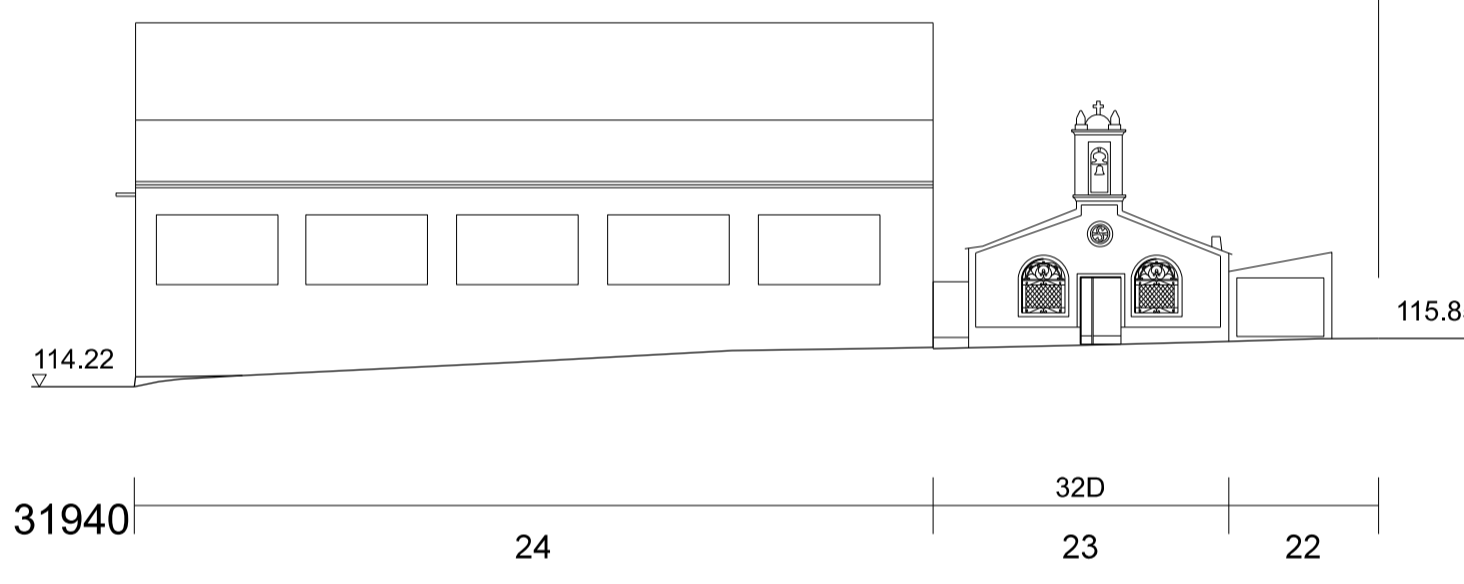
RÚA MUIÑOS DE ARRIBA

RÚA MUIÑOS DE ARRIBA

RÚA MUIÑOS DE ARRIBA



RÚA MUIÑOS DE ARRIBA



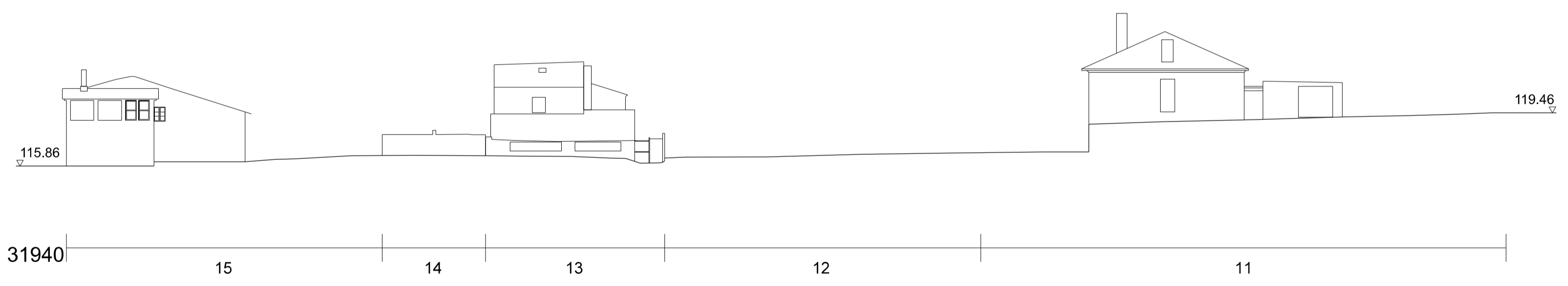
RÚA MOSCAS



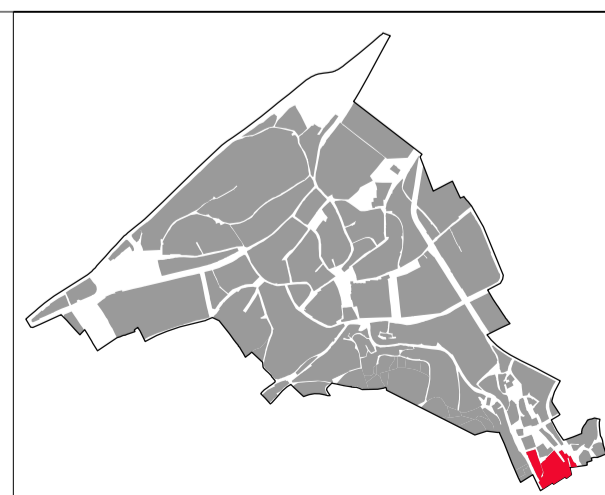
RÚA MOSCAS



RÚA MUIÑOS DE ARRIBA

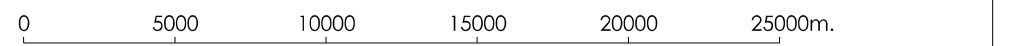


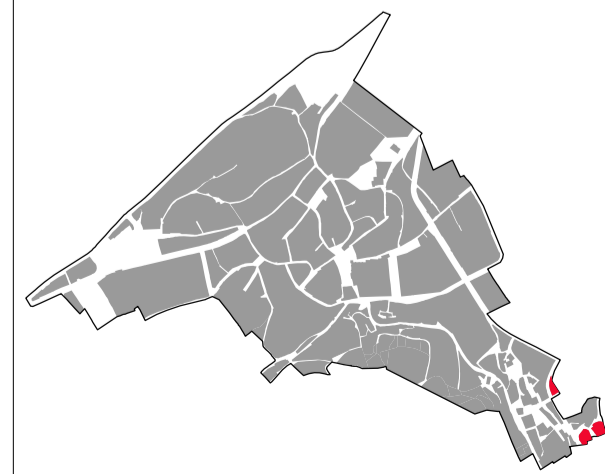
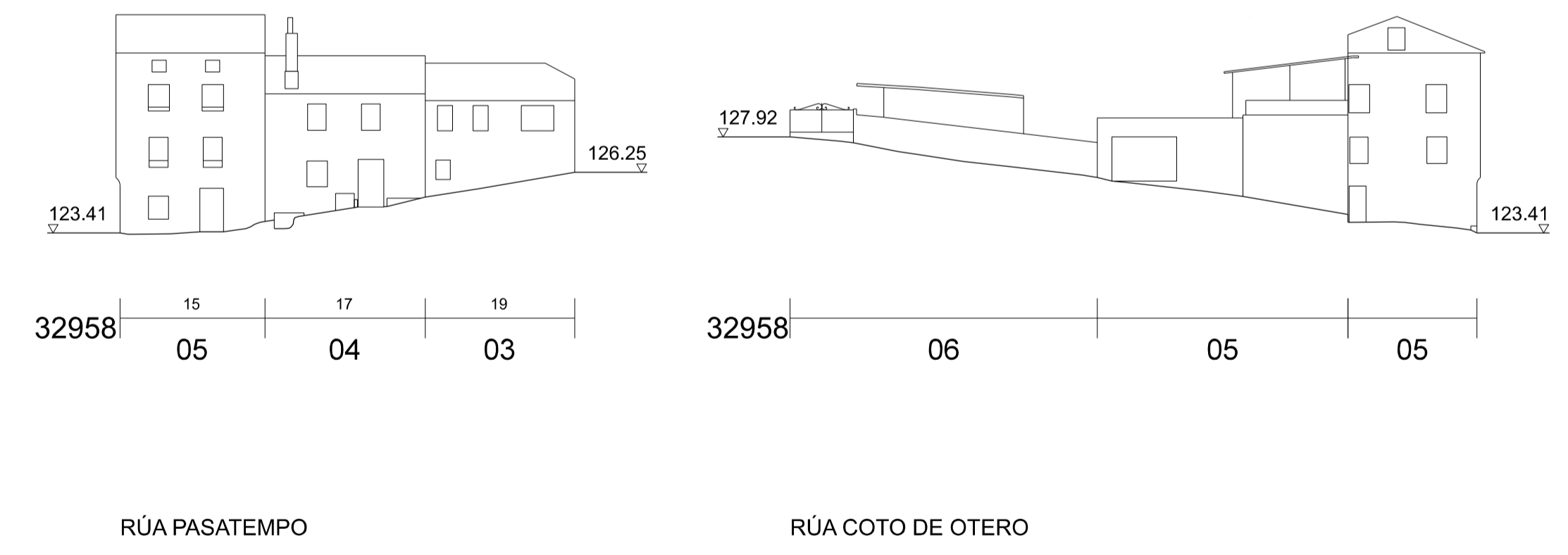
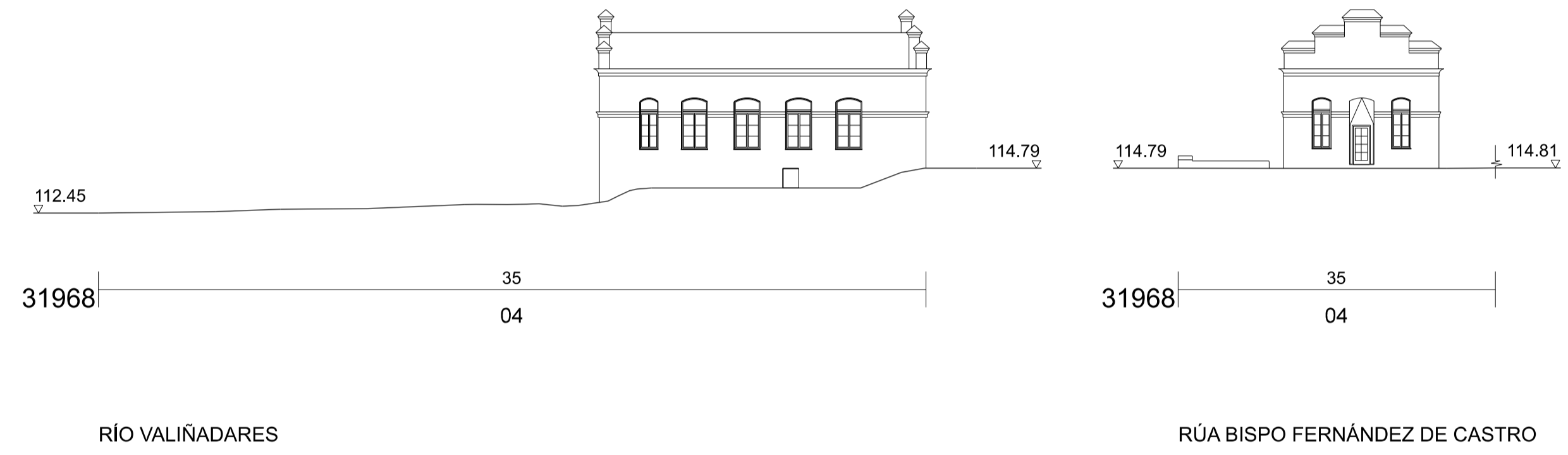
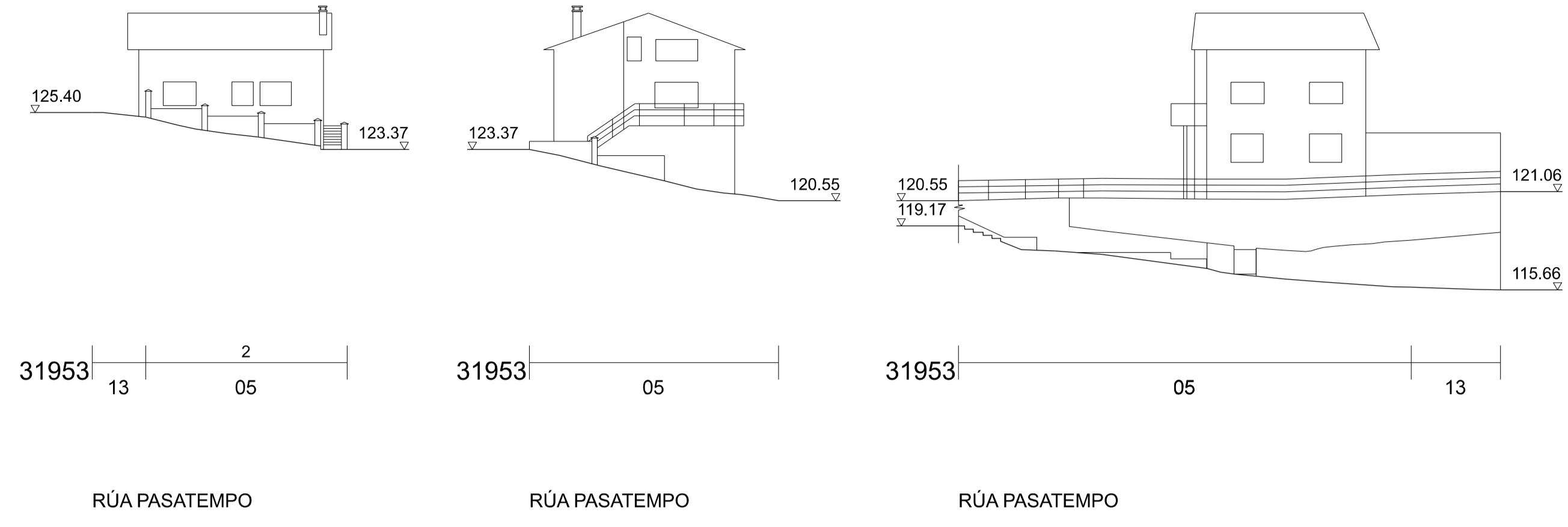
CANLE MUIÑOS DE ABAIXO





 OFICINA DE PLANEAMENTO, S.A.
 27030_FEP_20231_L_AI
 NOVIEMBRE 2022
 A1 1:250
 A3 1:500

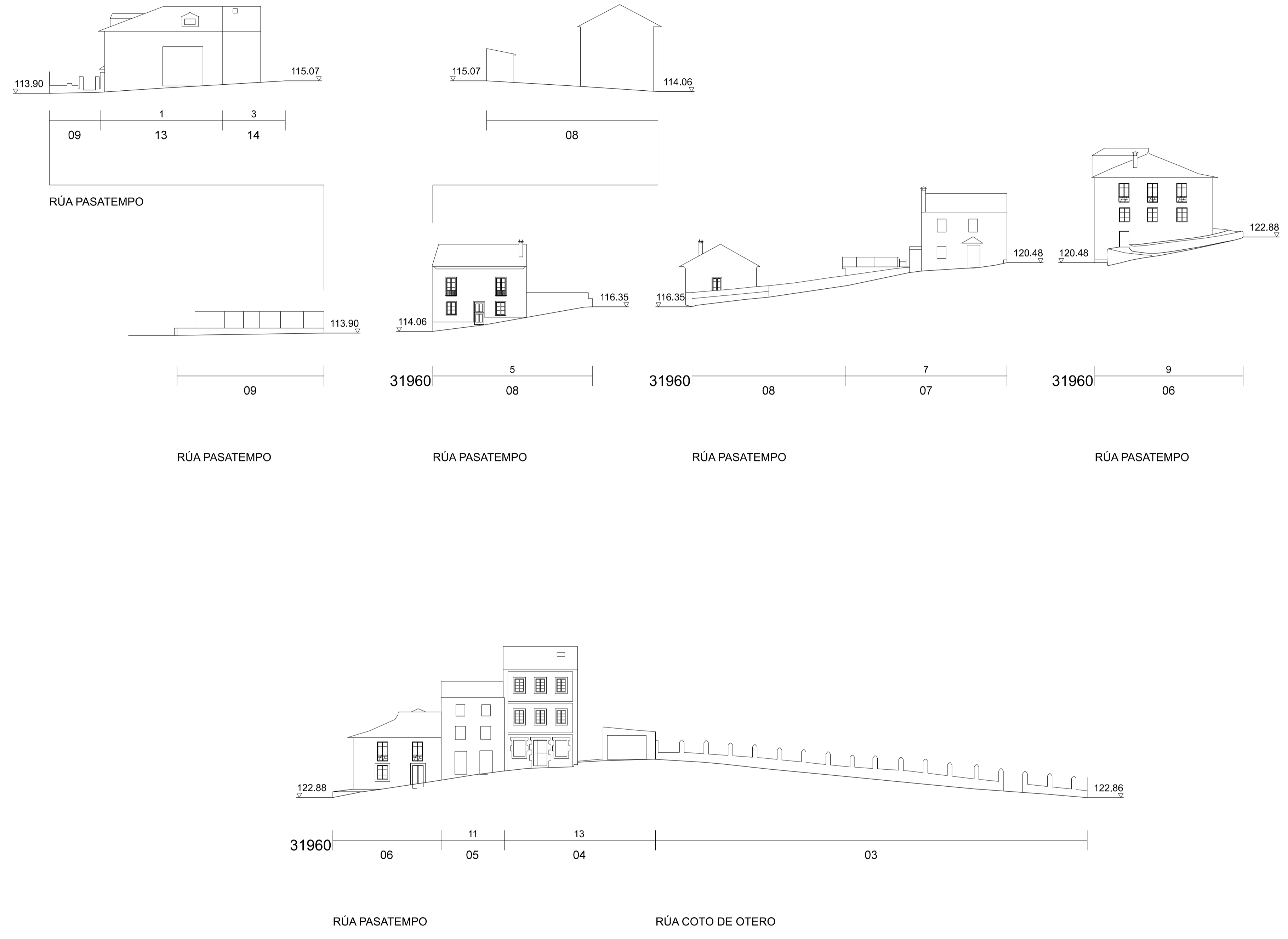
CONCELLO DE MONDOÑEDO
 PLAN ESPECIAL DE PROTECCIÓN E REHABILITACIÓN DO CONXUNTO HISTÓRICO DE MONDOÑEDO. PE1
 OFICINA DE PLANEAMENTO, S.A.
 DOCUMENTO PARA APROBACIÓN INICIAL

ALZADOS DA EDIFICACIÓN: 31940
 PINF. 14 42





 OFICINA DE PLANEAMENTO, S.A.
 27030_FEP_20211_L_A1
 NOVIEMBRE 2022
 A1 1:250
 A3 1:500

CONCELLO DE MONDOÑEDO
 PLAN ESPECIAL DE PROTECCIÓN E REHABILITACIÓN DO CONXUNTO HISTÓRICO DE MONDOÑEDO. PE1
 OFICINA DE PLANEAMENTO, S.A.
 DOCUMENTO PARA APROBACIÓN INICIAL
 ALZADOS DA EDIFICACIÓN 31953-31968-32958
 PINF. 14.43




CONCELLO DE MONDOÑEDO
 PLAN ESPECIAL DE PROTECCIÓN E REHABILITACIÓN
 DO CONXUNTO HISTÓRICO DE MONDOÑEDO. PE1
 OFICINA DE PLANEAMENTO, S.A.
 DOCUMENTO PARA APROBACIÓN INICIAL

ALZADOS DA EDIFICACIÓN: 31960
 PINF. 14 44

