

CÓDIGO DE CUARTEIRÓN

16 — NÚMERO POSTAL

23 — CÓDIGO DE PARCELA

EDIFICIO CATALOGADO

● — TIPO DE ACTUACIÓN

B+2 — NÚMERO DE ALTURAS

NOME RÚA — RÚA BISPO SARMIENTO

TIPO DE ACTUACIÓN

PE PLANTA ENGADIDA

PEG PLANTA ENGADIDA CON GALERÍA

NP NOVA PLANTA

AF AMPLIACIÓN DE FONDO

A ADICIÓN DE ALTURA

TIPO DE ACTUACIÓN

AC ADECUACIÓN DE CUBERTA

AA ADECUACIÓN DE ÁTICO

TB TRATAMENTO DE BAIXO

TF TRATAMENTO DE FACHADA

TT TRATAMENTO DE TRASEIRA

TM TRATAMENTO DE MEDIANEIRA

SE SUPRESIÓN ELEMENTOS DESCONTEXTUALIZADOS

U1 CONTORNO DO CONXUNTO HISTÓRICO

U2 DE VIVENDA UNIFAMILIAR INTENSIVA

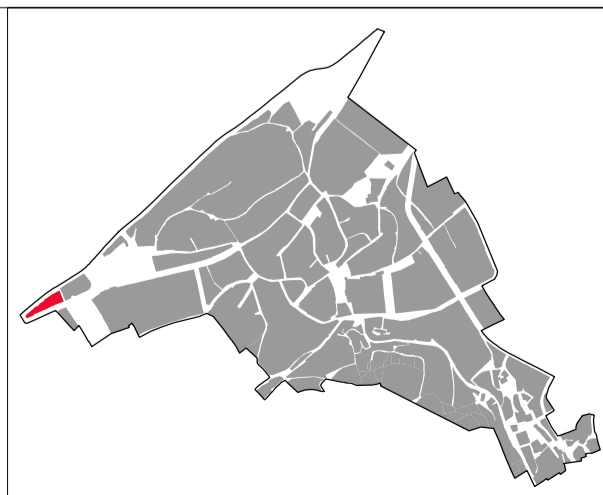
U5 DE EXTENSIÓN EN CUARTEIRÓN PECHADO

U6 DE EXTENSIÓN MIXTA

POL-3 ALCÁNTARA

POL-4 CUARTEIRÓN VILALBA-PUMAR

PERI AVENIDA BOS AIRES. PERI-1



CONCELLO DE MONDOÑEDO

PLAN ESPECIAL DE PROTECCIÓN E REHABILITACIÓN DO CONXUNTO HISTÓRICO DE MONDOÑEDO. PE1

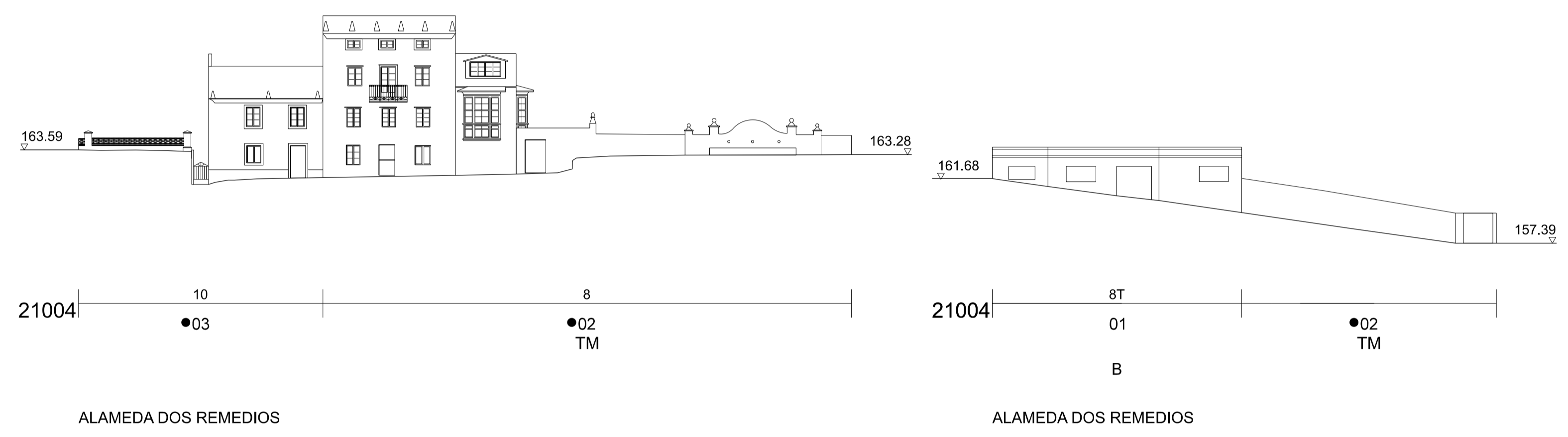
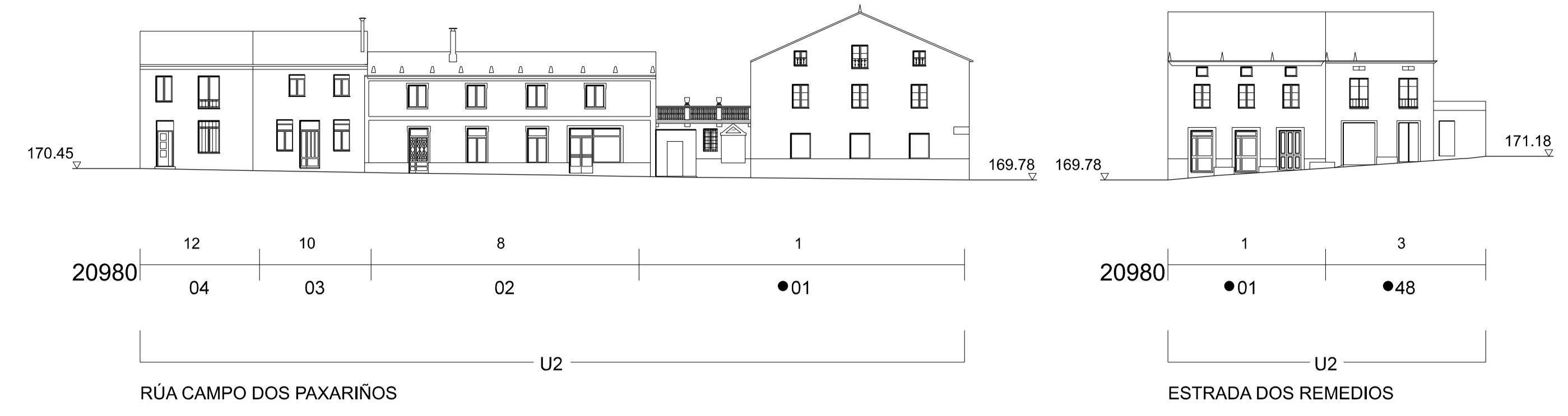
OFICINA DE PLANEAMENTO, S.A.

DOCUMENTO PARA APROBACIÓN INICIAL

ALZADOS DA EDIFICACIÓN: 19982

PORD. 05 01

0 5000 10000 15000 20000 25000m.



CÓDIGO DE CUARTEIRÓN
 EDIFICIO CATALOGADO — 24000
 NOME RÚA — RÚA BISPO SARMIENTO

16 — NÚMERO POSTAL
 23 — CÓDIGO DE PARCELA
 TB — TIPO DE ACTUACIÓN
 B+2 — NÚMERO DE ALTURAS

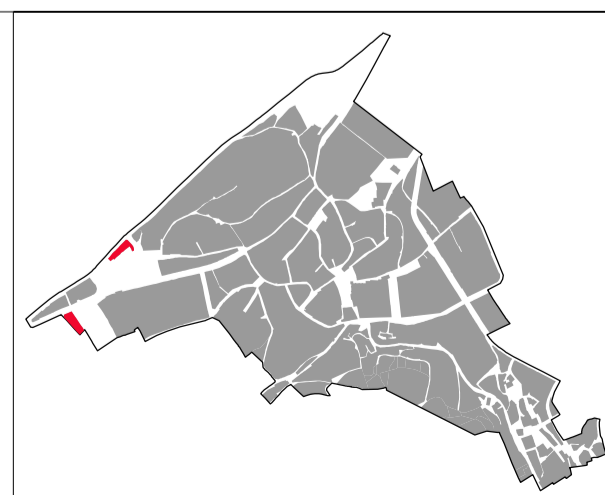
TIPO DE ACTUACIÓN

- PE PLANTA ENGADIDA
- PEG PLANTA ENGADIDA CON GALERÍA
- NP NOVA PLANTA
- AF AMPLIACIÓN DE FONDO
- A ADICIÓN DE ALTURA

TIPO DE ACTUACIÓN

- AC ADECUACIÓN DE CUBERTA
- AA ADECUACIÓN DE ÁTICO
- TB TRATAMENTO DE BAIXO
- TF TRATAMENTO DE FACHADA
- TT TRATAMENTO DE TRASEIRA
- TM TRATAMENTO DE MEDIANEIRA
- SE SUPRESIÓN ELEMENTOS DESCONTEXTUALIZADOS

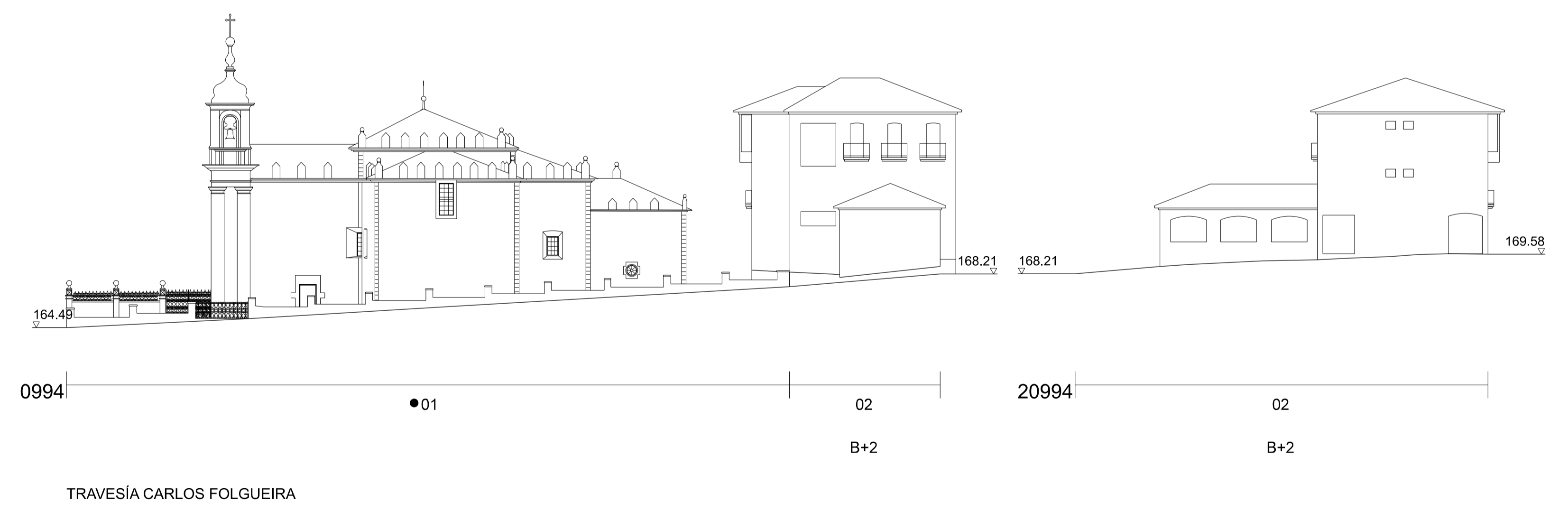
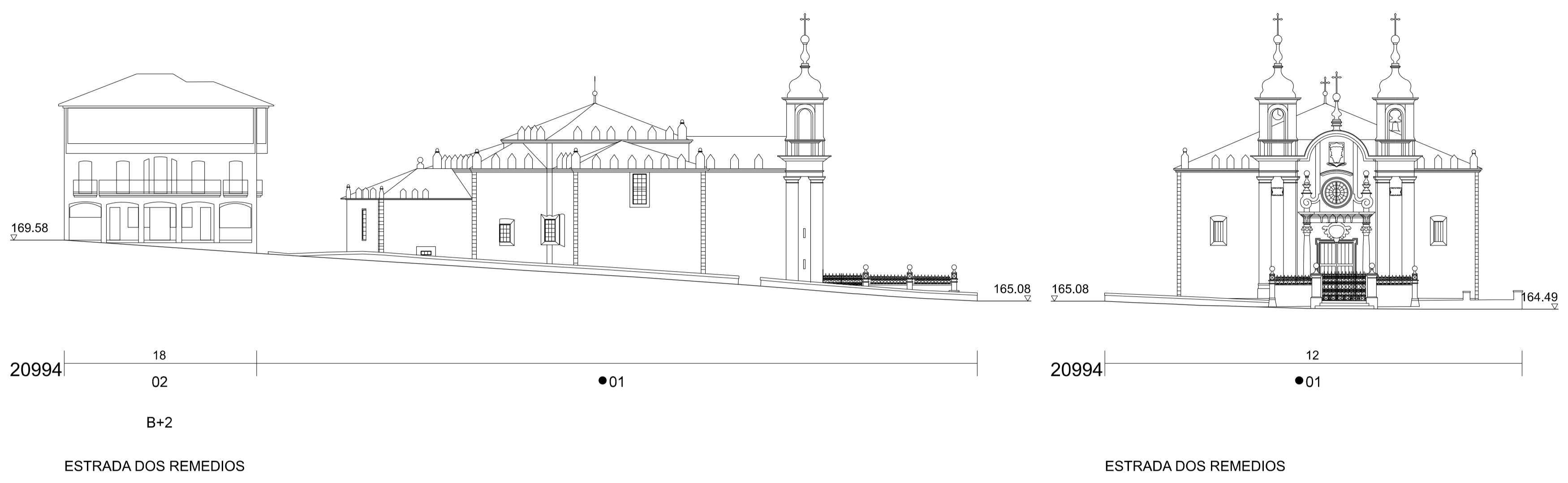
- U1 CONTORNO DO CONXUNTO HISTÓRICO
- U2 DE VIVENDA UNIFAMILIAR INTENSIVA
- U5 DE EXTENSIÓN EN CUARTEIRÓN PECHADO
- U6 DE EXTENSIÓN MIXTA
- POL-3 ALCÁNTARA
- POL-4 CUARTEIRÓN VILALBA-PUMAR
- PERI AVENIDA BOS AIRES. PERI-1



OFICINA DE PLANEAMENTO, S.A.
 27030_FEP_2021_L_A1
 NOVEMBRO 2022
 A1 1:250
 A3 1:500

CONCELLO DE MONDOÑEDO
 PLAN ESPECIAL DE PROTECCIÓN E REHABILITACIÓN DO CONXUNTO HISTÓRICO DE MONDOÑEDO. PE1
 OFICINA DE PLANEAMENTO, S.A.
 DOCUMENTO PARA APROBACIÓN INICIAL

ALZADOS DA EDIFICACIÓN 20980-21004
 PORD. 05 02



CÓDIGO DE CUARTEIRÓN

EDIFICIO CATALOGADO — 24000 — NOME RÚA — RÚA BISPO SARMIENTO

16 — NÚMERO POSTAL

23 — CÓDIGO DE PARCELA

TB — TIPO DE ACTUACIÓN

B+2 — NÚMERO DE ALTURAS

TIPO DE ACTUACIÓN

PE PLANTA ENGADIDA

PEG PLANTA ENGADIDA CON GALERÍA

NP NOVA PLANTA

AF AMPLIACIÓN DE FONDO

A ADICIÓN DE ALTURA

TIPO DE ACTUACIÓN

AC ADECUACIÓN DE CUBERTA

AA ADECUACIÓN DE ÁTICO

TB TRATAMENTO DE BAIXO

TF TRATAMENTO DE FACHADA

TT TRATAMENTO DE TRASEIRA

TM TRATAMENTO DE MEDIANEIRA

SE SUPRESIÓN ELEMENTOS DESCONTEXTUALIZADOS

U1 CONTORNO DO CONXUNTO HISTÓRICO

U2 DE VIVENDA UNIFAMILIAR INTENSIVA

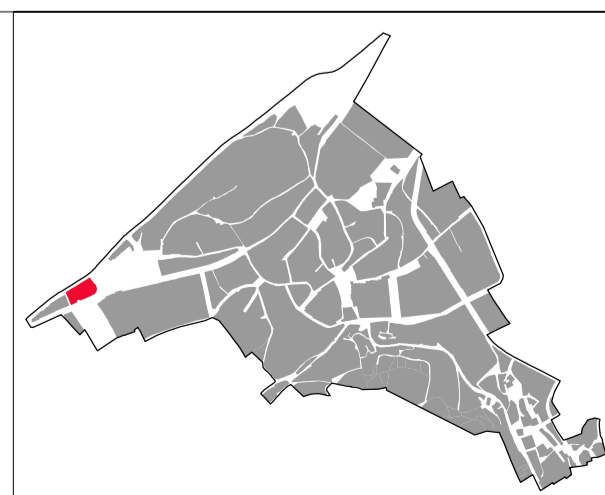
U5 DE EXTENSIÓN EN CUARTEIRÓN PECHADO

U6 DE EXTENSIÓN MIXTA

POL-3 ALCÁNTARA

POL-4 CUARTEIRÓN VILALBA-PUMAR

PERI AVENIDA BOS AIRES. PERI-1



OFICINA DE PLANEAMENTO, S.A.

27030_FEP_20231_L_A1

NOVEMBRO 2022

A1 1:250

A3 1:500

CONCELLO DE MONDOÑEDO

PLAN ESPECIAL DE PROTECCIÓN E REHABILITACIÓN DO CONXUNTO HISTÓRICO DE MONDOÑEDO. PE1

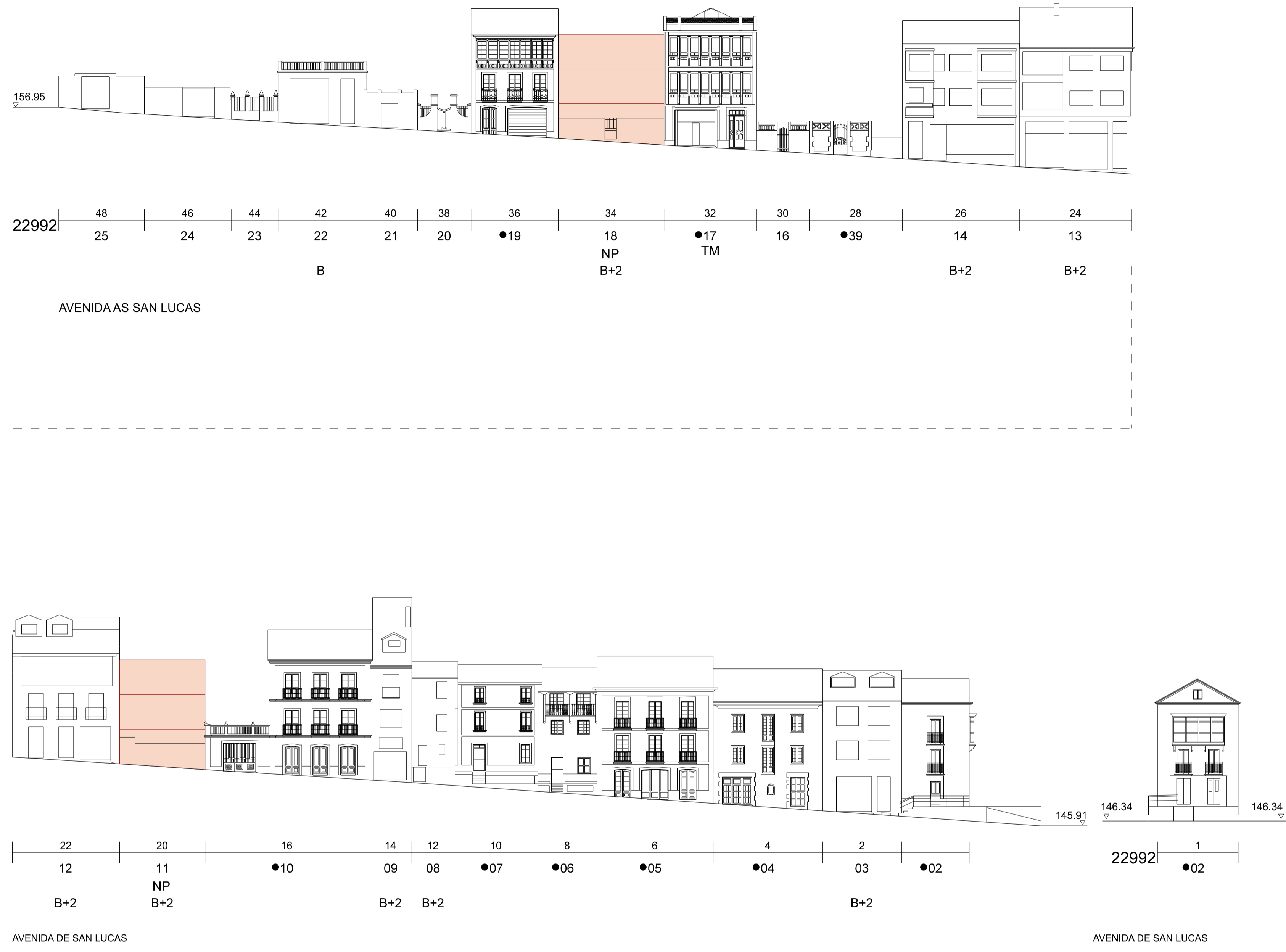
OFICINA DE PLANEAMENTO, S.A.

DOCUMENTO PARA APROBACIÓN INICIAL

ALZADOS DA EDIFICACIÓN: 20994

PORD. 05 03

0 5000 10000 15000 20000 25000m.



CÓDIGO DE CUARTEIRÓN

EDIFICIO CATALOGADO

NOME RÚA

16 - NÚMERO POSTAL

● 23 - CÓDIGO DE PARCELA

TB - TIPO DE ACTUACIÓN

B+2 - NÚMERO DE ALTURAS

RÚA BISPO SARMIENTO

TIPO DE ACTUACIÓN

PE PLANTA ENGADIDA

PEG PLANTA ENGADIDA CON GALERÍA

NP NOVA PLANTA

AF AMPLIACIÓN DE FONDO

A ADICIÓN DE ALTURA

TIPO DE ACTUACIÓN

AC ADECUACIÓN DE CUBERTA

AA ADECUACIÓN DE ÁTICO

TB TRATAMENTO DE BAIXO

TF TRATAMENTO DE FACHADA

TT TRATAMENTO DE TRASEIRA

TM TRATAMENTO DE MEDIANEIRA

SE SUPRESIÓN ELEMENTOS DESCONTEXTUALIZADOS

U1 CONTORNO DO CONXUNTO HISTÓRICO

U2 DE VIVENDA UNIFAMILIAR INTENSIVA

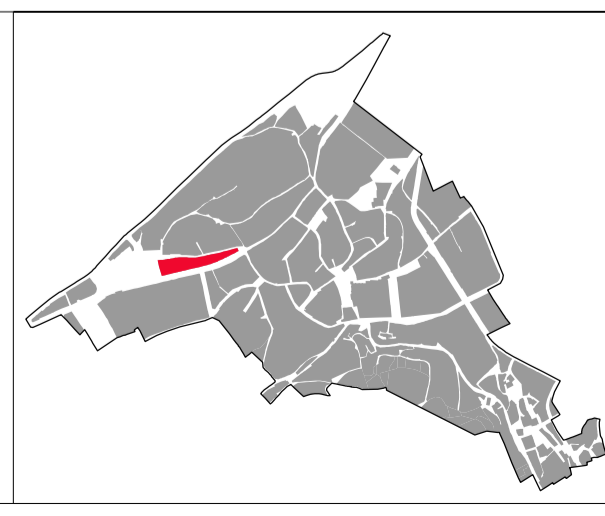
U5 DE EXTENSIÓN EN CUARTEIRÓN PECHADO

U6 DE EXTENSIÓN MIXTA

POL-3 ALCÁNTARA

POL-4 CUARTEIRÓN VILALBA-PUMAR

PERI AVENIDA BOS AIRES. PERI-1



OFICINA DE PLANEAMENTO, S.A.

27030_FEP_20231_L_A1

NOVEMBRO 2022

A1 1:250

A3 1:500

CONCELLO DE MONDOÑEDO

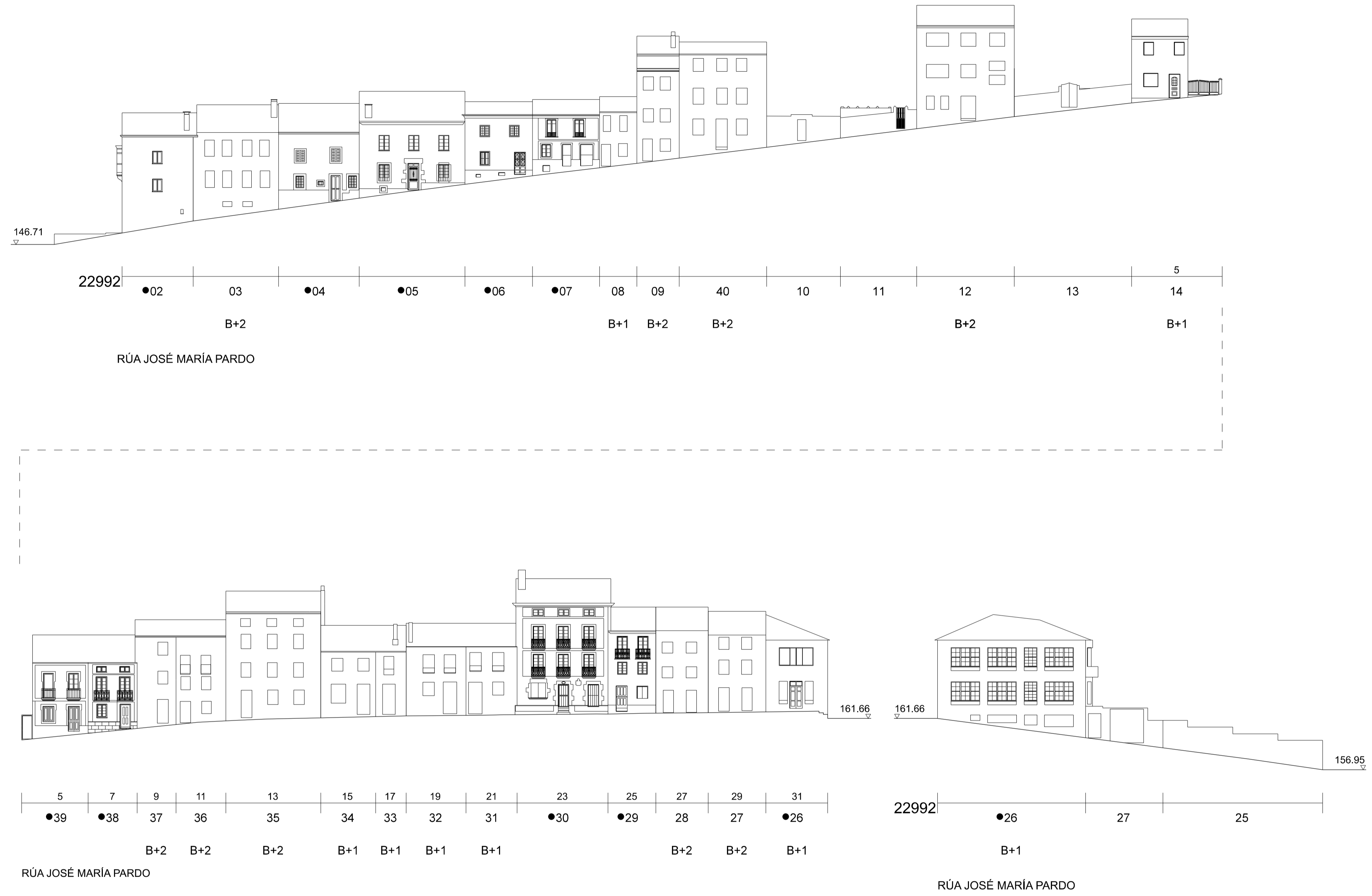
PLAN ESPECIAL DE PROTECCIÓN E REHABILITACIÓN DO CONXUNTO HISTÓRICO DE MONDOÑEDO. PE1

OFICINA DE PLANEAMENTO, S.A.

DOCUMENTO PARA APROBACIÓN INICIAL

ALZADOS DA EDIFICACIÓN: 22992

PORD.05 04A



CÓDIGO DE CUARTEIRÓN
 EDIFICIO CATALOGADO
 NOME RÚA → RÚA BISPO SARMIENTO

16 → NÚMERO POSTAL
 23 → CÓDIGO DE PARCELA
 TB → TIPO DE ACTUACIÓN
 B+2 → NÚMERO DE ALTURAS

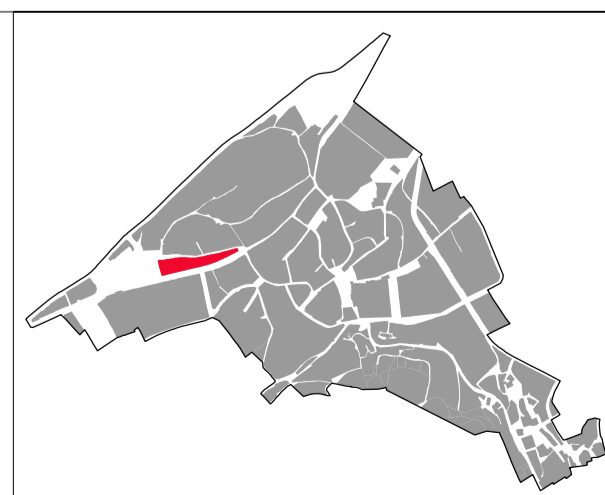
TIPO DE ACTUACIÓN

PE PLANTA ENGADIDA
 PEG PLANTA ENGADIDA CON GALERÍA
 NP NOVA PLANTA
 AF AMPLIACIÓN DE FONDO
 A ADICIÓN DE ALTURA

TIPO DE ACTUACIÓN

AC ADECUACIÓN DE CUBERTA
 AA ADECUACIÓN DE ÁTICO
 TB TRATAMENTO DE BAIXO
 TF TRATAMENTO DE FACHADA
 TT TRATAMENTO DE TRASEIRA
 TM TRATAMENTO DE MEDIANEIRA
 SE SUPRESIÓN ELEMENTOS
 DESCONECTUALIZADOS

U1 CONTORNO DO CONXUNTO HISTÓRICO
 U2 DE VIVENDA UNIFAMILIAR INTENSIVA
 U5 DE EXTENSIÓN EN CUARTEIRÓN PECHADO
 U6 DE EXTENSIÓN MIXTA
 POL-3 ALCÁNTARA
 POL-4 CUARTEIRÓN VILALBA-PUMAR
 PERI AVENIDA BOS AIRES. PERI-1

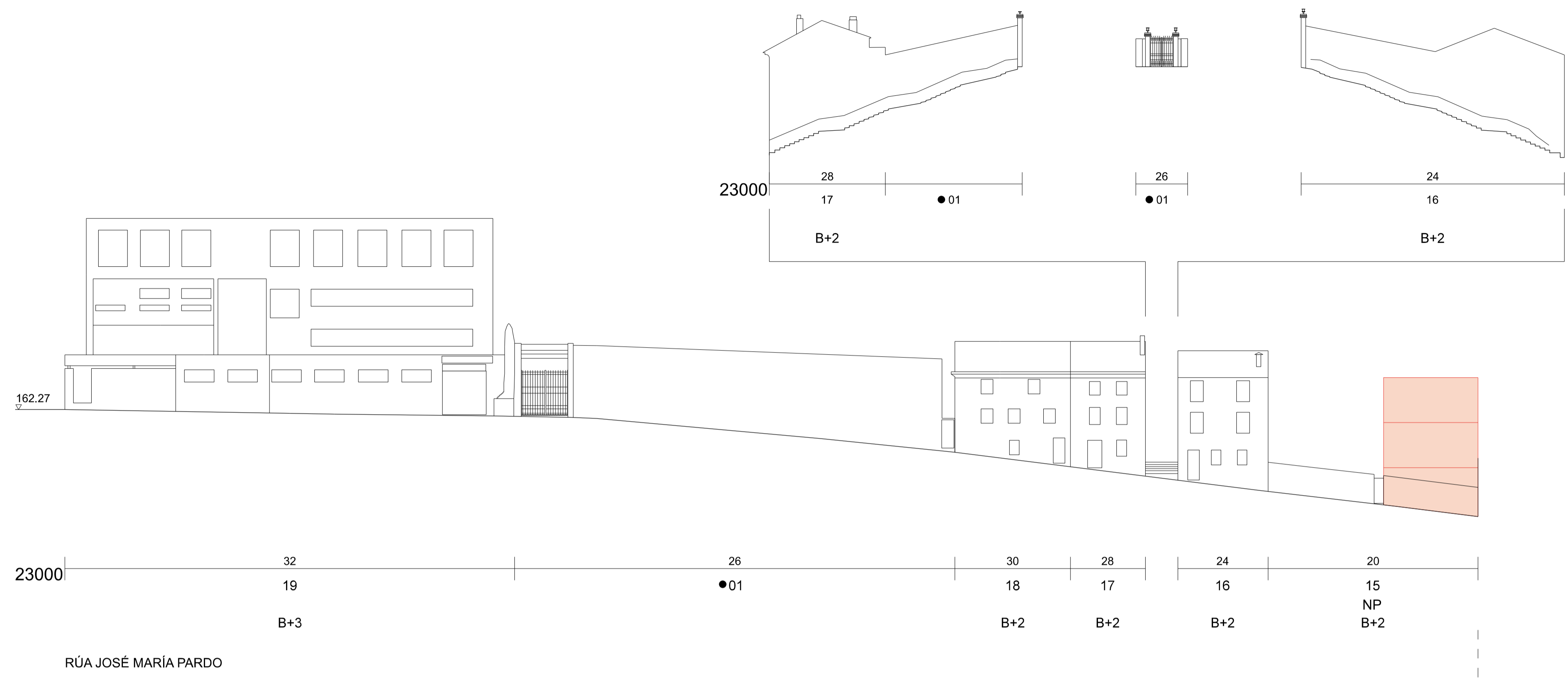


OFICINA DE PLANEAMENTO, S.A.
 27030_FEP_20231_L_A1
 NOVEMBRO 2022
 A1 1:250
 A3 1:500

CONCELLO DE MONDOÑEDO
 PLAN ESPECIAL DE PROTECCIÓN E REHABILITACIÓN
 DO CONXUNTO HISTÓRICO DE MONDOÑEDO. PE1
 OFICINA DE PLANEAMENTO, S.A.
 DOCUMENTO PARA APROBACIÓN INICIAL

ALZADOS DA EDIFICACIÓN: 22992
 PORD.05 04B

0 5000 10000 15000 20000 25000m.

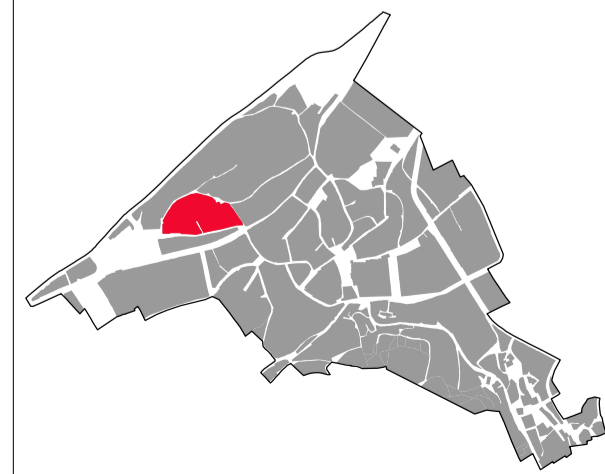


CÓDIGO DE CUARTEIRÓN
 EDIFICIO CATALOGADO
 NOME RÚA
 16 - NÚMERO POSTAL
 23 - CÓDIGO DE PARCELA
 TB - TIPO DE ACTUACIÓN
 B+2 - NÚMERO DE ALTURAS
 RÚA BISPO SARMIENTO

TIPO DE ACTUACIÓN
 PE PLANTA ENGADIDA
 PEG PLANTA ENGADIDA CON GALERÍA
 NP NOVA PLANTA
 AF AMPLIACIÓN DE FONDO
 A ADICIÓN DE ALTURA

TIPO DE ACTUACIÓN
 AC ADECUACIÓN DE CUBERTA
 AA ADECUACIÓN DE ÁTICO
 TB TRATAMENTO DE BAIXO
 TF TRATAMENTO DE FACHADA
 TT TRATAMENTO DE TRASEIRA
 TM TRATAMENTO DE MEDIANEIRA
 SE SUPRESIÓN ELEMENTOS DESCONTEXTUALIZADOS

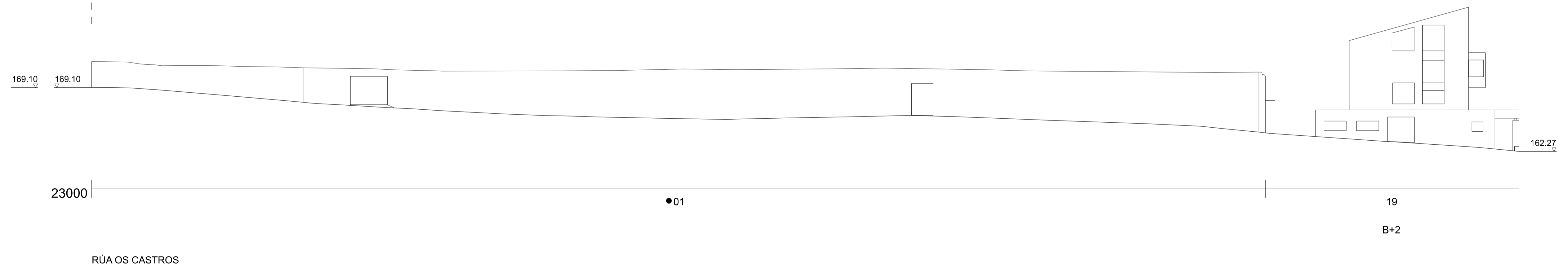
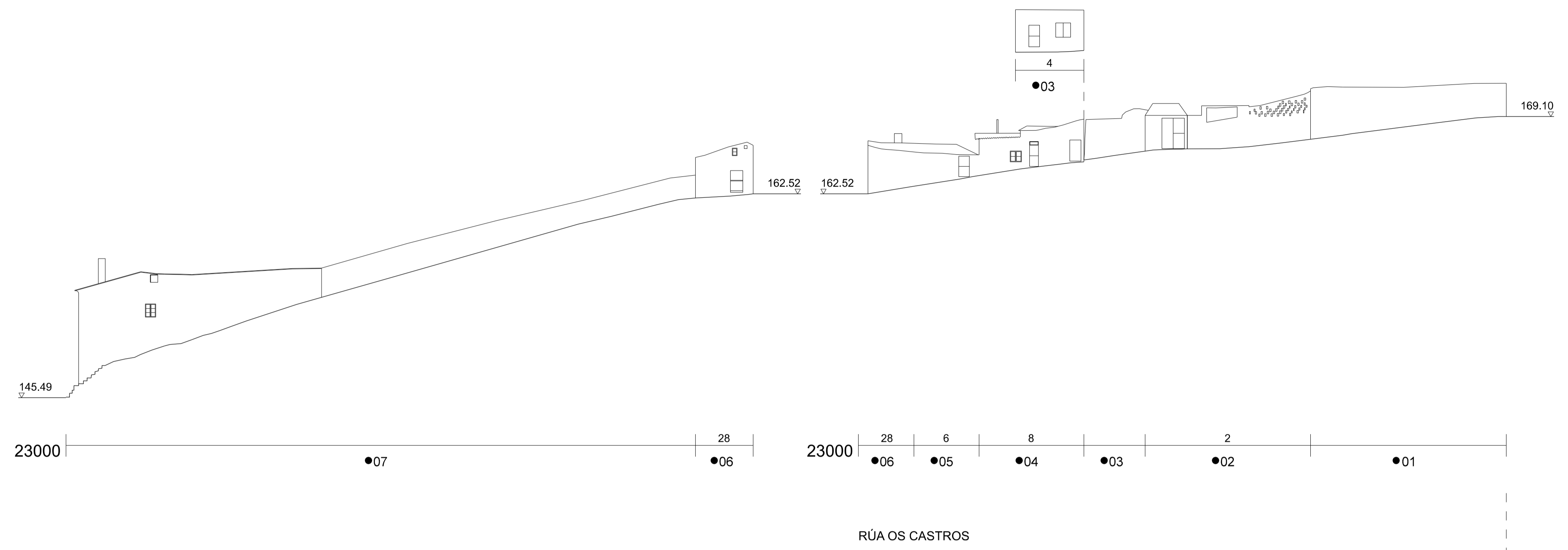
U1 CONTORNO DO CONXUNTO HISTÓRICO
 U2 DE VIVENDA UNIFAMILIAR INTENSIVA
 U5 DE EXTENSIÓN EN CUARTEIRÓN PECHADO
 U6 DE EXTENSIÓN MIXTA
 POL-3 ALCÁNTARA
 POL-4 CUARTEIRÓN VILALBA-PUMAR
 PERI AVENIDA BOS AIRES. PERI-1



OFICINA DE PLANEAMENTO, S.A.
 27030_FEP_20231_L_A1
 27030_FEP_20231_L_A1
 NOVEMBRO 2022
 A1 1:250
 A3 1:500

CONCELLO DE MONDOÑEDO
 PLAN ESPECIAL DE PROTECCIÓN E REHABILITACIÓN DO CONXUNTO HISTÓRICO DE MONDOÑEDO. PE1
 OFICINA DE PLANEAMENTO, S.A.
 DOCUMENTO PARA APROBACIÓN INICIAL

ALZADOS DA EDIFICACIÓN: 23000
 PORD.05 05A
 0 5000 10000 15000 20000 25000m.



CÓDIGO DE CUARTEIRÓN

EDIFICIO CATALOGADO → 24000

NOME RÚA → RÚA BISPO SARMIENTO

16 → NÚMERO POSTAL

23 → CÓDIGO DE PARCELA

TB → TIPO DE ACTUACIÓN

B+2 → NÚMERO DE ALTURAS

TIPO DE ACTUACIÓN

PE PLANTA ENGADIDA

PEG PLANTA ENGADIDA CON GALERÍA

NP NOVA PLANTA

AF AMPLIACIÓN DE FONDO

A ADICIÓN DE ALTURA

TIPO DE ACTUACIÓN

AC ADECUACIÓN DE CUBERTA

AA ADECUACIÓN DE ÁTICO

TB TRATAMENTO DE BAIXO

TF TRATAMENTO DE FACHADA

TT TRATAMENTO DE TRASEIRA

TM TRATAMENTO DE MEDIANEIRA

SE SUPRESIÓN ELEMENTOS DESCONECTUALIZADOS

U1 CONTORNO DO CONXUNTO HISTÓRICO

U2 DE VIVENDA UNIFAMILIAR INTENSIVA

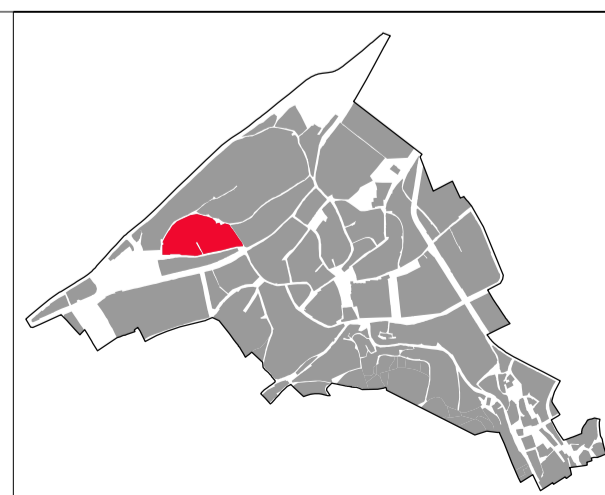
U5 DE EXTENSIÓN EN CUARTEIRÓN PECHADO

U6 DE EXTENSIÓN MIXTA

POL-3 ALCÁNTARA

POL-4 CUARTEIRÓN VILALBA-PUMAR

PERI AVENIDA BOS AIRES. PERI-1



OFICINA DE PLANEAMENTO, S.A.

NOVEMBRO 2022

A1 1:250

A3 1:500

CONCELLO DE MONDOÑEDO

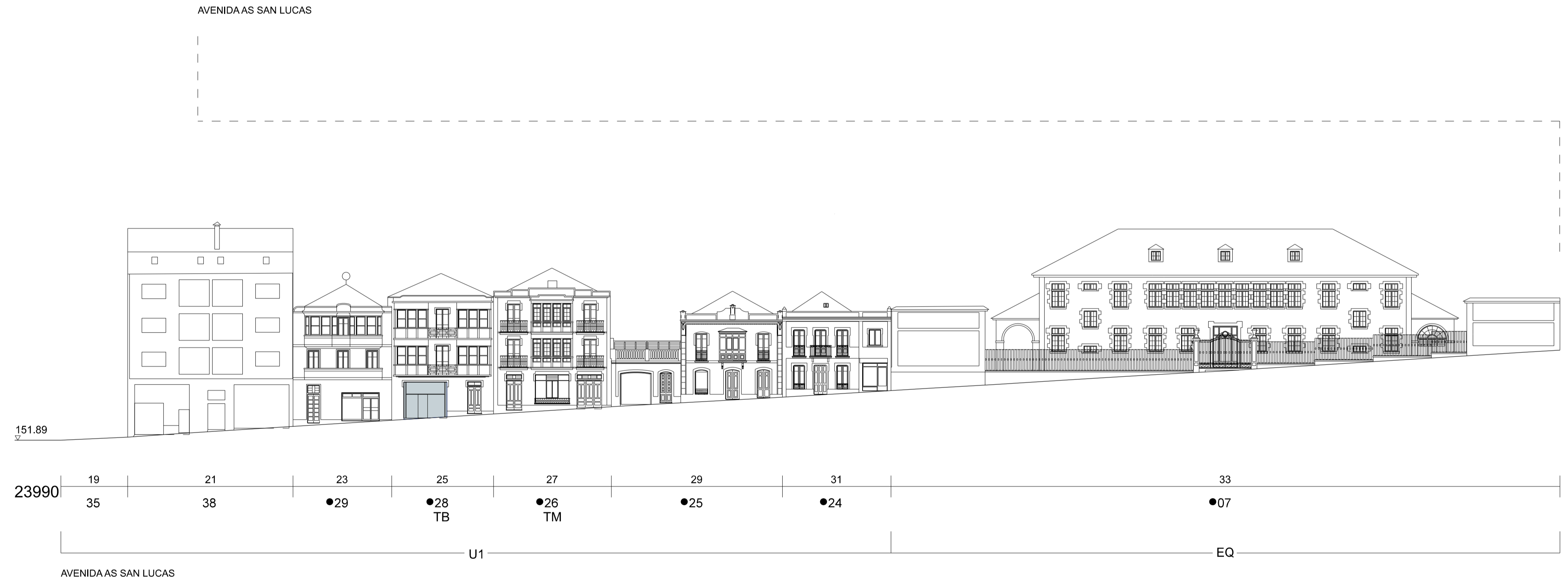
PLAN ESPECIAL DE PROTECCIÓN E REHABILITACIÓN DO CONXUNTO HISTÓRICO DE MONDOÑEDO. PE1

OFICINA DE PLANEAMENTO, S.A.

DOCUMENTO PARA APROBACIÓN INICIAL

ALZADOS DA EDIFICACIÓN: 23000

PORD.05 05B



CÓDIGO DE CUARTEIRÓN
 EDIFICIO CATALOGADO — 24000
 NOME RÚA — RÚA BISPO SARMIENTO

16 — NÚMERO POSTAL
 ● 23 — CÓDIGO DE PARCELA
 TB — TIPO DE ACTUACIÓN
 B+2+ — NÚMERO DE ALTURAS

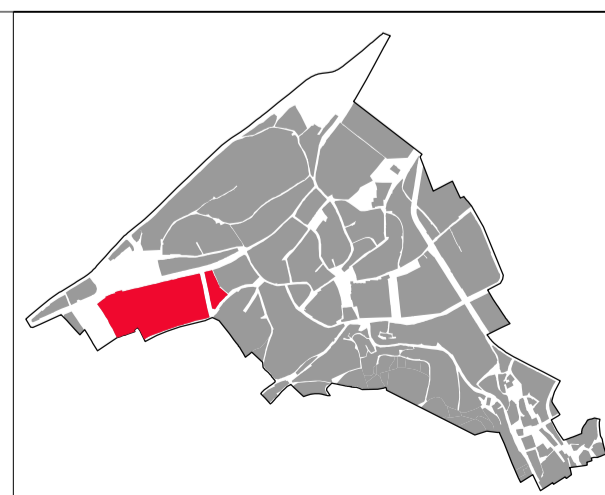
TIPO DE ACTUACIÓN

PE PLANTA ENGADIDA
 PEG PLANTA ENGADIDA CON GALERÍA
 NP NOVA PLANTA
 AF AMPLIACIÓN DE FONDO
 A ADICIÓN DE ALTURA

TIPO DE ACTUACIÓN

AC ADECUACIÓN DE CUBERTA
 AA ADECUACIÓN DE ÁTICO
 TB TRATAMENTO DE BAIXO
 TF TRATAMENTO DE FACHADA
 TT TRATAMENTO DE TRASEIRA
 TM TRATAMENTO DE MEDIANEIRA
 SE SUPRESIÓN ELEMENTOS DESCONTEXTUALIZADOS

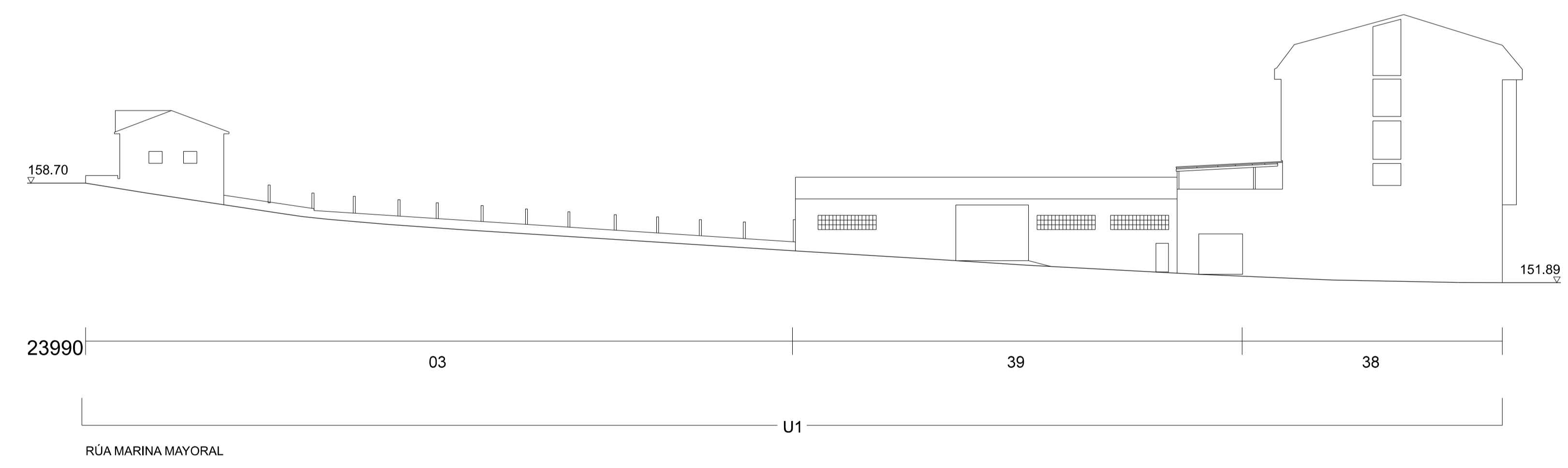
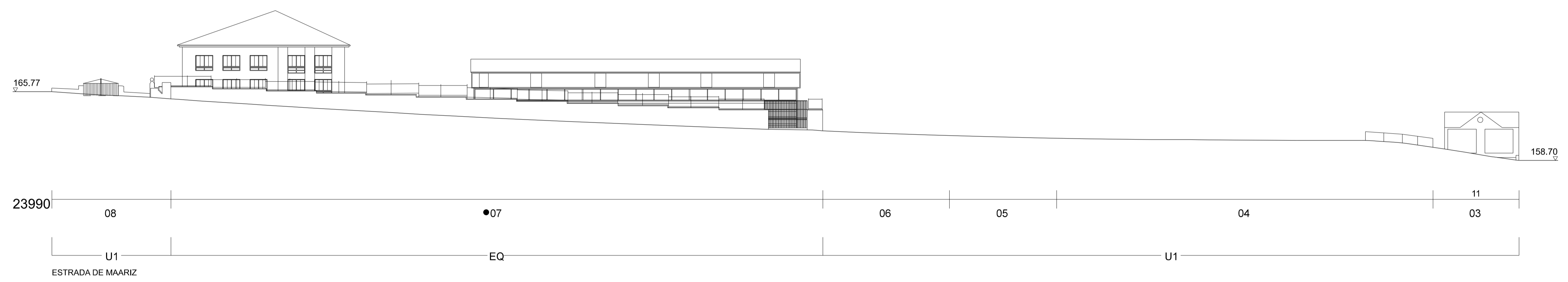
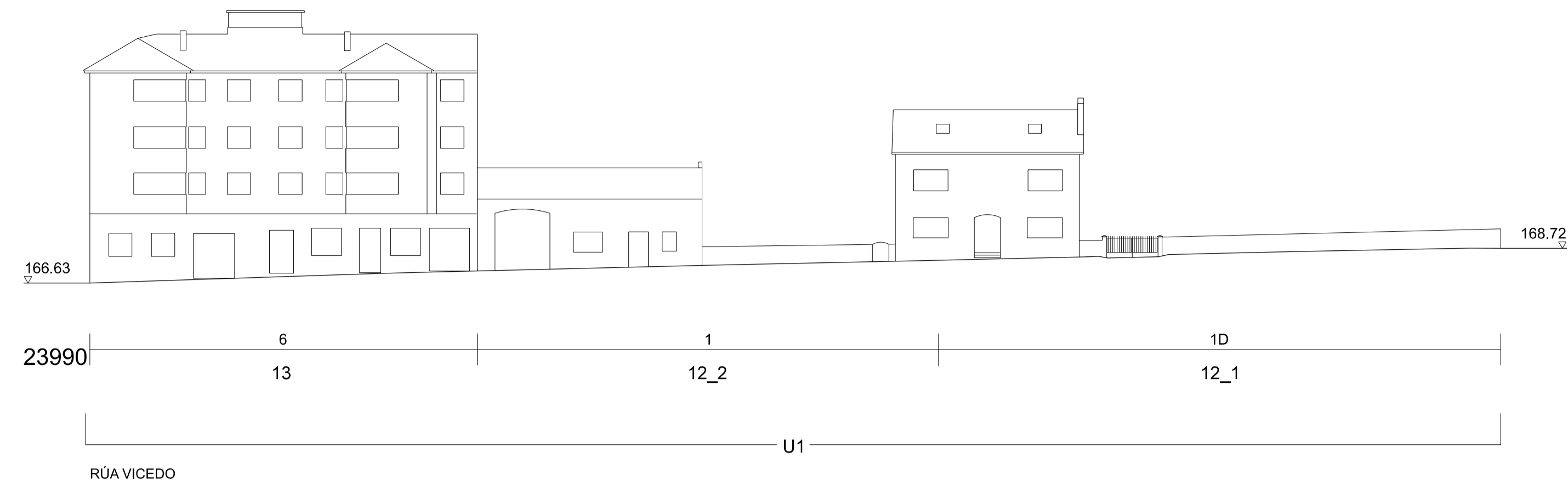
U1 CONTORNO DO CONXUNTO HISTÓRICO
 U2 DE VIVENDA UNIFAMILIAR INTENSIVA
 U5 DE EXTENSIÓN EN CUARTEIRÓN PECHADO
 U6 DE EXTENSIÓN MIXTA
 POL-3 ALCÁNTARA
 POL-4 CUARTEIRÓN VILALBA-PUMAR
 PERI AVENIDA BOS AIRES. PERI-1



OFICINA DE PLANEAMENTO, S.A.
 27030_FEP_20231_L_A1
 NOVEMBRO 2022
 A1 1:250
 A3 1:500

CONCELLO DE MONDOÑEDO
PLAN ESPECIAL DE PROTECCIÓN E REHABILITACIÓN DO CONXUNTO HISTÓRICO DE MONDOÑEDO. PE1
 OFICINA DE PLANEAMENTO, S.A.
 DOCUMENTO PARA APROBACIÓN INICIAL

ALZADOS DA EDIFICACIÓN: 23990
 PORD.05 06A



CÓDIGO DE CUARTEIRÓN

EDIFICIO CATALOGADO → 24000

NOME RÚA → RÚA BISPO SARMIENTO

16 → NÚMERO POSTAL

23 → CÓDIGO DE PARCELA

TB → TIPO DE ACTUACIÓN

B+2 → NÚMERO DE ALTURAS

TIPO DE ACTUACIÓN

PE PLANTA ENGADIDA

PEG PLANTA ENGADIDA CON GALERÍA

NP NOVA PLANTA

AF AMPLIACIÓN DE FONDO

A ADICIÓN DE ALTURA

TIPO DE ACTUACIÓN

AC ADECUACIÓN DE CUBERTA

AA ADECUACIÓN DE ÁTICO

TB TRATAMENTO DE BAIXO

TF TRATAMENTO DE FACHADA

TT TRATAMENTO DE TRASEIRA

TM TRATAMENTO DE MEDIANEIRA

SE SUPRESIÓN ELEMENTOS DESCONTEXTUALIZADOS

TIPO DE ACTUACIÓN

U1 CONTORNO DO CONXUNTO HISTÓRICO

U2 DE VIVENDA UNIFAMILIAR INTENSIVA

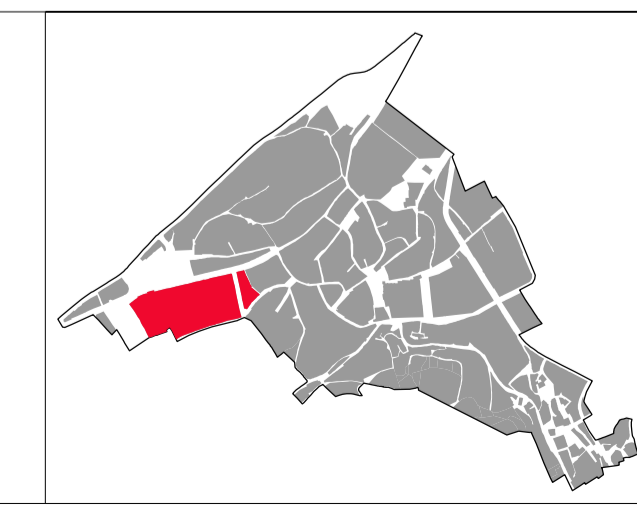
U5 DE EXTENSIÓN EN CUARTEIRÓN PECHADO

U6 DE EXTENSIÓN MIXTA

POL-3 ALCÁNTARA

POL-4 CUARTEIRÓN VILALBA-PUMAR

PERI AVENIDA BOS AIRES. PERI-1



OFICINA DE PLANEAMENTO, S.A.

27030_FEP_20231_L_A1

NOVEMBRO 2022

A1 1:250

A3 1:500

CONCELLO DE MONDOÑEDO

PLAN ESPECIAL DE PROTECCIÓN E REHABILITACIÓN DO CONXUNTO HISTÓRICO DE MONDOÑEDO. PE1

OFICINA DE PLANEAMENTO, S.A.

DOCUMENTO PARA APROBACIÓN INICIAL

ALZADOS DA EDIFICACIÓN: 23990

PORD.05 06B



CÓDIGO DE CUARTEIRÓN

EDIFICIO CATALOGADO → 24000

NOME RÚA → RÚA BISPO SARMIENTO

16 → NÚMERO POSTAL

● 23 → CÓDIGO DE PARCELA

TB → TIPO DE ACTUACIÓN

B+2 → NÚMERO DE ALTURAS

TIPO DE ACTUACIÓN

PE PLANTA ENGADIDA

PEG PLANTA ENGADIDA CON GALERÍA

NP NOVA PLANTA

AF AMPLIACIÓN DE FONDO

A ADICIÓN DE ALTURA

TIPO DE ACTUACIÓN

AC ADECUACIÓN DE CUBERTA

AA ADECUACIÓN DE ÁTICO

TB TRATAMENTO DE BAIXO

TF TRATAMENTO DE FACHADA

TT TRATAMENTO DE TRASEIRA

TM TRATAMENTO DE MEDIANEIRA

SE SUPRESIÓN ELEMENTOS DESCONECTUALIZADOS

U1 CONTORNO DO CONXUNTO HISTÓRICO

U2 DE VIVENDA UNIFAMILIAR INTENSIVA

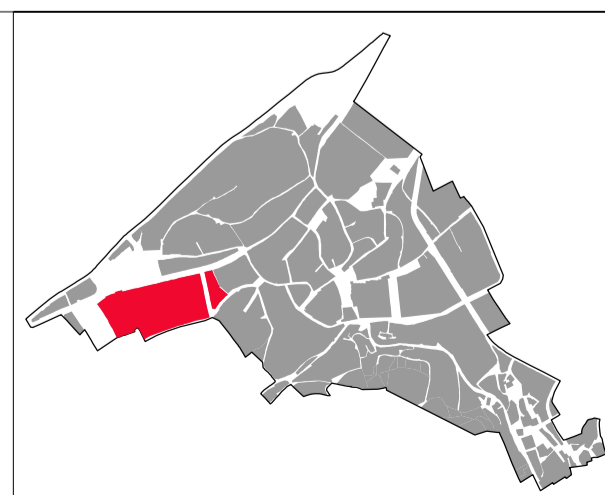
U5 DE EXTENSIÓN EN CUARTEIRÓN PECHADO

U6 DE EXTENSIÓN MIXTA

POL-3 ALCÁNTARA

POL-4 CUARTEIRÓN VILALBA-PUMAR

PERI AVENIDA BOS AIRES. PERI-1



OFICINA DE PLANEAMENTO, S.A.

27030_FEP_20231_L_A1

NOVEMBRO 2022

A1 1:250

A3 1:500

CONCELLO DE MONDOÑEDO

PLAN ESPECIAL DE PROTECCIÓN E REHABILITACIÓN DO CONXUNTO HISTÓRICO DE MONDOÑEDO. PE1

OFICINA DE PLANEAMENTO, S.A.

DOCUMENTO PARA APROBACIÓN INICIAL

ALZADOS DA EDIFICACIÓN: 23990

PORD.05 06C



RÚA BISPO SARMIENTO



RÚA DE GUEVARA

RÚA LODEIRO PIÑEIRO RÚA ROCHA DE VÉLEZ

CÓDIGO DE CUARTEIRÓN

EDIFICIO CATALOGADO — 24000

NOME RÚA — RÚA BISPO SARMIENTO

16 — NÚMERO POSTAL

● 23 — CÓDIGO DE PARCELA

TB — TIPO DE ACTUACIÓN

B+2 — NÚMERO DE ALTURAS

TIPO DE ACTUACIÓN

PE PLANTA ENGADIDA

PEG PLANTA ENGADIDA CON GALERÍA

NP NOVA PLANTA

AF AMPLIACIÓN DE FONDO

A ADICIÓN DE ALTURA

TIPO DE ACTUACIÓN

AC ADECUACIÓN DE CUBERTA

AA ADECUACIÓN DE ÁTICO

TB TRATAMENTO DE BAIXO

TF TRATAMENTO DE FACHADA

TT TRATAMENTO DE TRASEIRA

TM TRATAMENTO DE MEDIANEIRA

SE SUPRESIÓN ELEMENTOS DESCONTEXTUALIZADOS

U1 CONTORNO DO CONXUNTO HISTÓRICO

U2 DE VIVENDA UNIFAMILIAR INTENSIVA

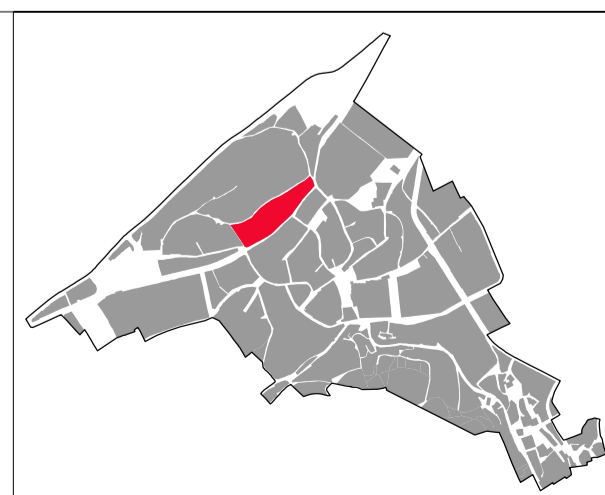
U5 DE EXTENSIÓN EN CUARTEIRÓN PECHADO

U6 DE EXTENSIÓN MIXTA

POL-3 ALCÁNTARA

POL-4 CUARTEIRÓN VILALBA-PUMAR

PERI AVENIDA BOS AIRES. PERI-1



OFICINA DE PLANEAMENTO, S.A.

NOVEMBRO 2022

A1 1:250

A3 1:500

CONCELLO DE MONDOÑEDO

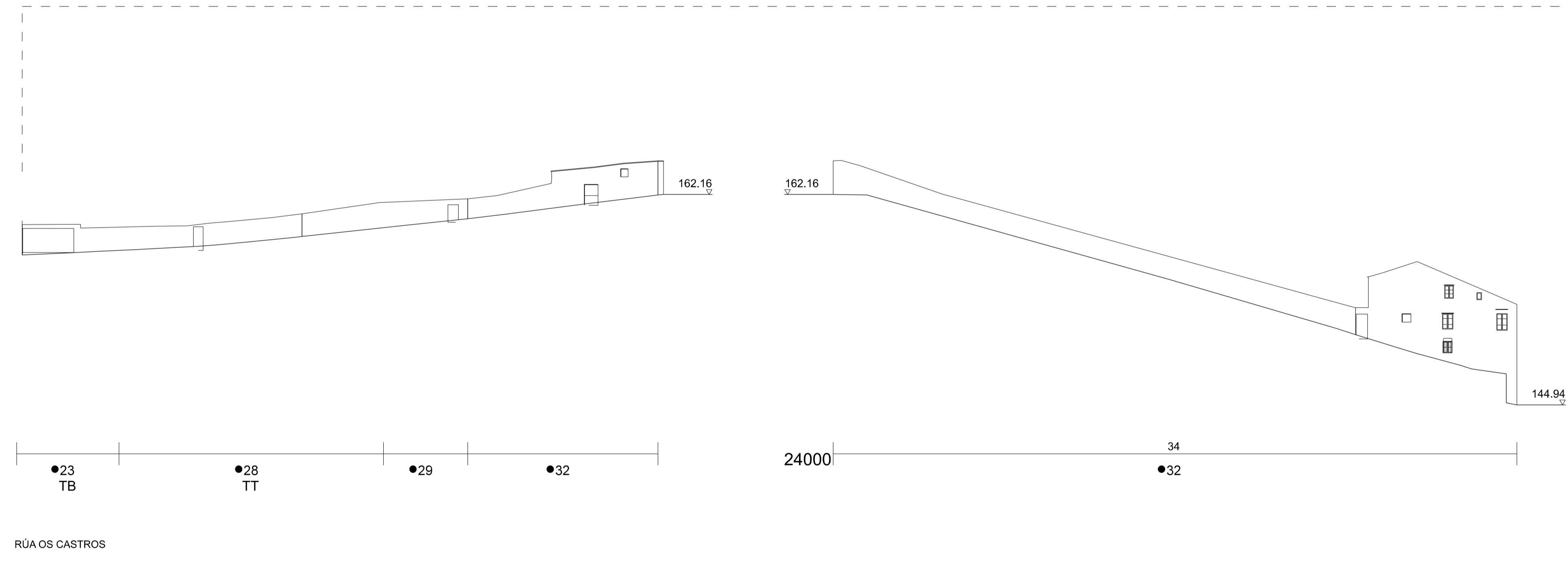
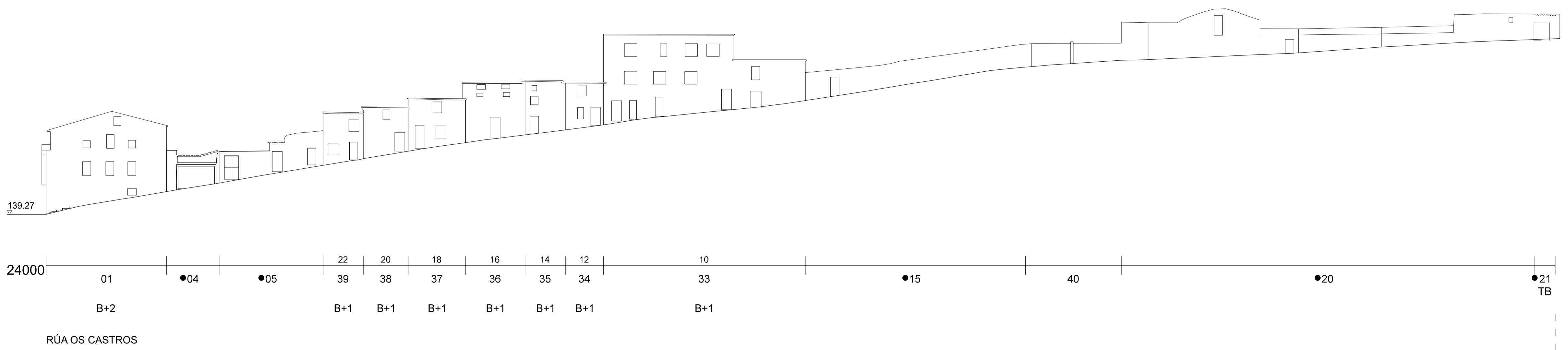
PLAN ESPECIAL DE PROTECCIÓN E REHABILITACIÓN DO CONXUNTO HISTÓRICO DE MONDOÑEDO. PE1

OFICINA DE PLANEAMENTO, S.A.

DOCUMENTO PARA APROBACIÓN INICIAL

ALZADOS DA EDIFICACIÓN: 24000

PORD.05 07A



CÓDIGO DE CUARTEIRÓN
 EDIFICIO CATALOGADO — 24000
 NOME RÚA — RÚA BISPO SARMIENTO

16 — NÚMERO POSTAL
 23 — CÓDIGO DE PARCELA
 TB — TIPO DE ACTUACIÓN
 B+2 — NÚMERO DE ALTURAS

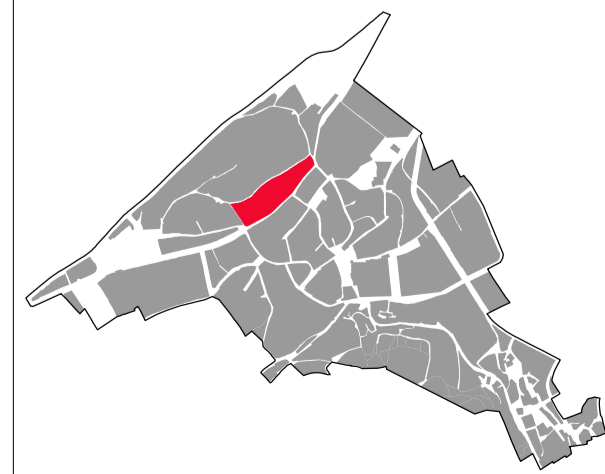
TIPO DE ACTUACIÓN

PE PLANTA ENGADIDA
 PEG PLANTA ENGADIDA CON GALERÍA
 NP NOVA PLANTA
 AF AMPLIACIÓN DE FONDO
 A ADICIÓN DE ALTURA

TIPO DE ACTUACIÓN

AC ADECUACIÓN DE CUBERTA
 AA ADECUACIÓN DE ÁTICO
 TB TRATAMENTO DE BAIXO
 TF TRATAMENTO DE FACHADA
 TT TRATAMENTO DE TRASEIRA
 TM TRATAMENTO DE MEDIANEIRA
 SE SUPRESIÓN ELEMENTOS DESCONECTUALIZADOS

U1 CONTORNO DO CONXUNTO HISTÓRICO
 U2 DE VIVENDA UNIFAMILIAR INTENSIVA
 U5 DE EXTENSIÓN EN CUARTEIRÓN PECHADO
 U6 DE EXTENSIÓN MIXTA
 POL-3 ALCÁNTARA
 POL-4 CUARTEIRÓN VILALBA-PUMAR
 PERI AVENIDA BOS AIRES. PERI-1

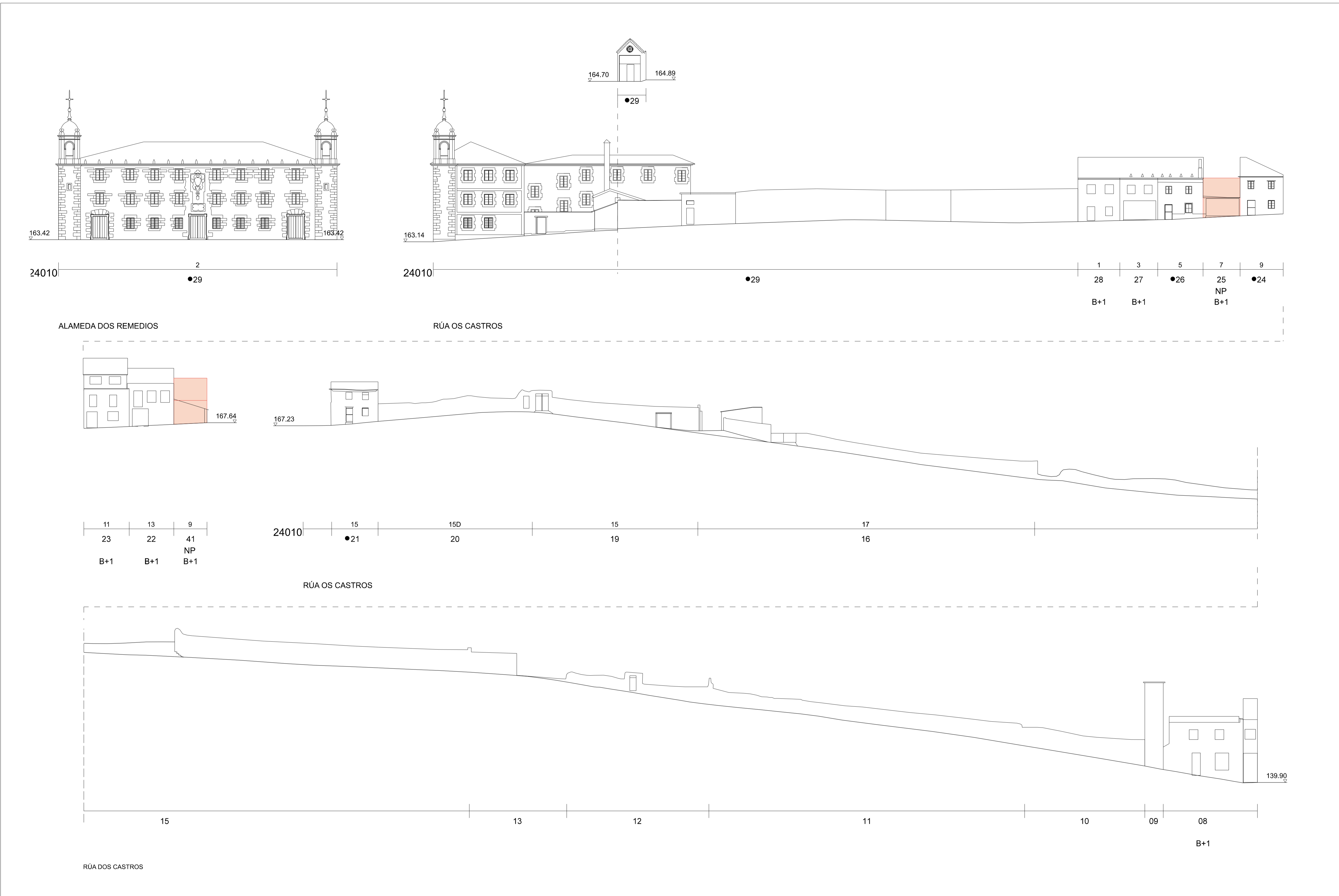


OFICINA DE PLANEAMENTO, S.A.
 27030_FEP_20221_L_A1
 NOVEMBRO 2022
 A1 1:250
 A3 1:500

CONCELLO DE MONDOÑEDO
PLAN ESPECIAL DE PROTECCIÓN E REHABILITACIÓN DO CONXUNTO HISTÓRICO DE MONDOÑEDO. PE1
 OFICINA DE PLANEAMENTO, S.A.
 DOCUMENTO PARA APROBACIÓN INICIAL

ALZADOS DA EDIFICACIÓN: 24000
PORD.05 07B

0 5000 10000 15000 20000 25000m.

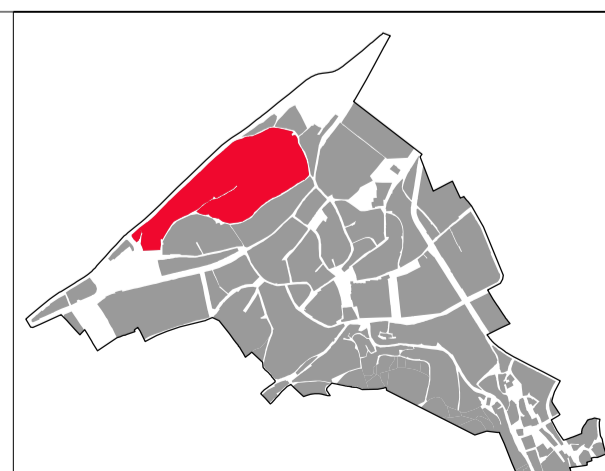


CÓDIGO DE CUARTEIRÓN	16 - NÚMERO POSTAL
EDIFICIO CATALOGADO	23 - CÓDIGO DE PARCELA
	TB - TIPO DE ACTUACIÓN
	B+2 - NÚMERO DE ALTURAS
NOME RÚA	RÚA BISPO SARMIENTO

TIPO DE ACTUACIÓN	
PE	PLANTA ENGADIDA
PEG	PLANTA ENGADIDA CON GALERÍA
NP	NOVA PLANTA
AF	AMPLIACIÓN DE FONDO
A	ADICIÓN DE ALTURA


TIPO DE ACTUACIÓN	
AC	ADECUACIÓN DE CUBERTA
AA	ADECUACIÓN DE ÁTICO
TB	TRATAMENTO DE BAIXO
TF	TRATAMENTO DE FACHADA
TT	TRATAMENTO DE TRASEIRA
TM	TRATAMENTO DE MEDIANEIRA
SE	SUPRESIÓN ELEMENTOS DESCONTEXTUALIZADOS

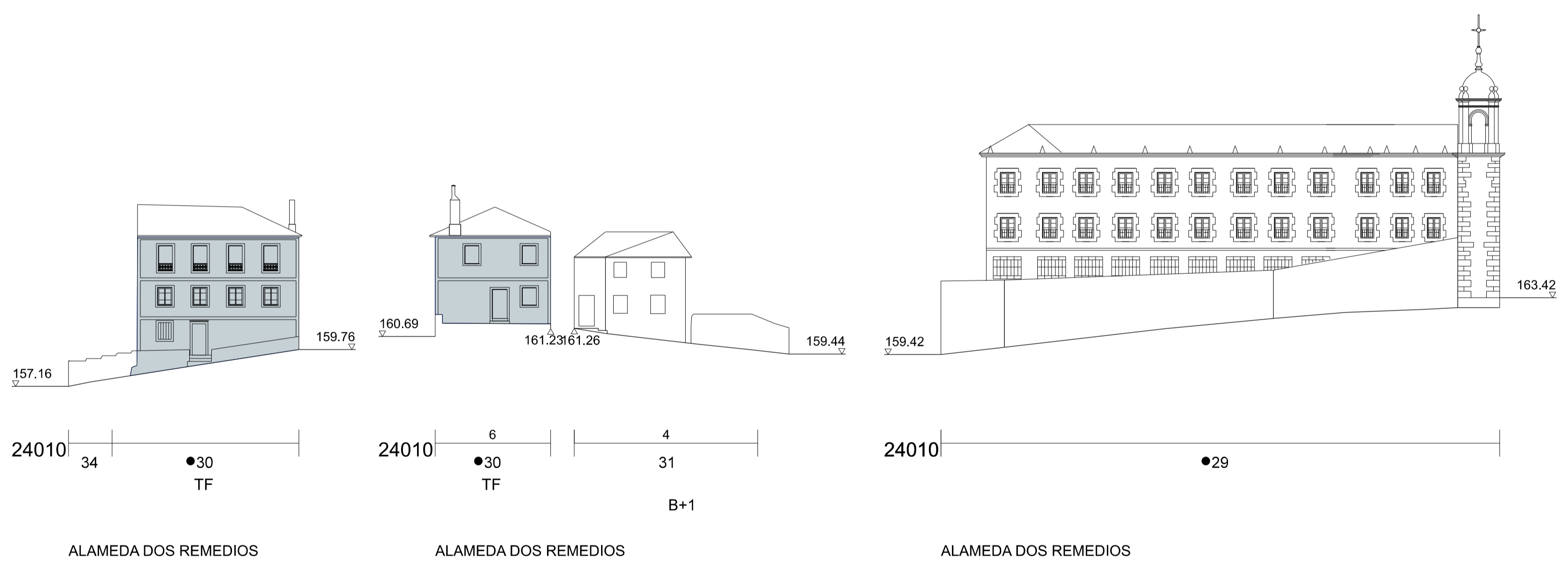
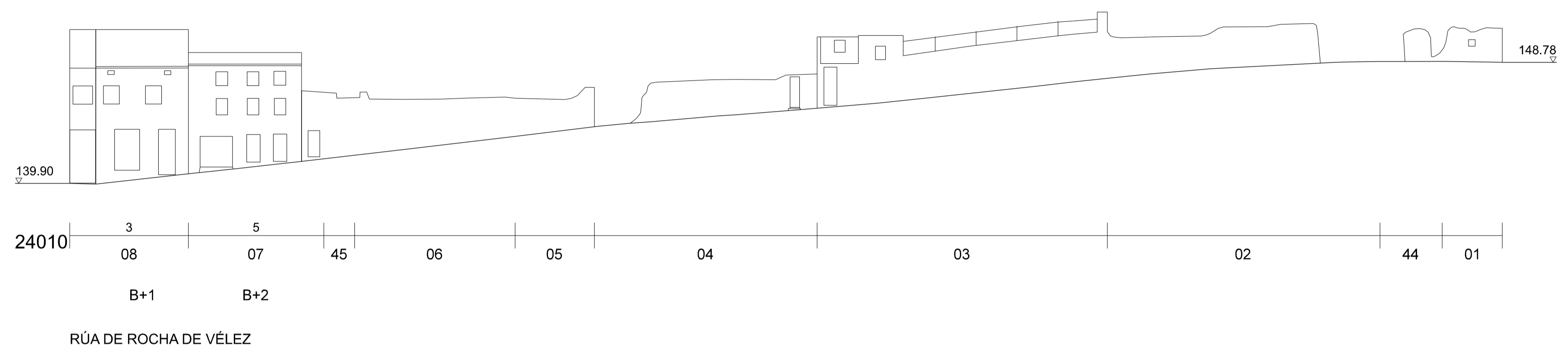
U1	CONTORNO DO CONXUNTO HISTÓRICO
U2	DE VIVENDA UNIFAMILIAR INTENSIVA
U5	DE EXTENSIÓN EN CUARTEIRÓN PECHADO
U6	DE EXTENSIÓN MIXTA
POL-3	ALCÁNTARA
POL-4	CUARTEIRÓN VILALBA-PUMAR
PERI	AVENIDA BOS AIRES. PERI-1




 OFICINA DE PLANEAMENTO, S.A.
 27030_FEP_20231_L_A1
 NOVEMBRO 2022
 A1 1:250
 A3 1:500

CONCELLO DE MONDOÑEDO
PLAN ESPECIAL DE PROTECCIÓN E REHABILITACIÓN DO CONXUNTO HISTÓRICO DE MONDOÑEDO. PE1
 OFICINA DE PLANEAMENTO, S.A.
DOCUMENTO PARA APROBACIÓN INICIAL
ALZADOS DA EDIFICACIÓN: 24010
PORD.05 08A



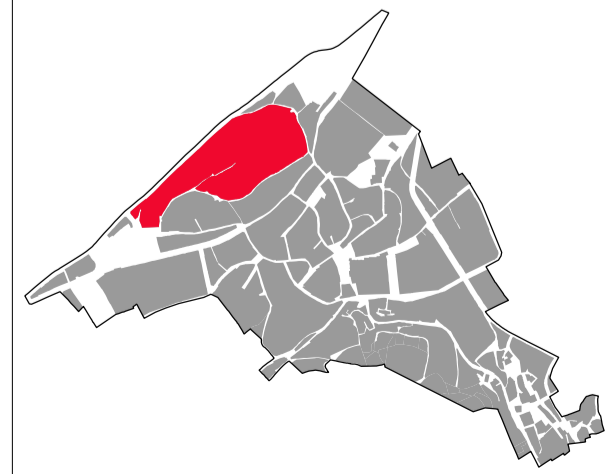


CÓDIGO DE CUARTEIRÓN
 EDIFICIO CATALOGADO
 NOME RÚA
 24000
 16 - NÚMERO POSTAL
 23 - CÓDIGO DE PARCELA
 TB - TIPO DE ACTUACIÓN
 B+2 - NÚMERO DE ALTURAS
 RÚA BISPO SARMIENTO

TIPO DE ACTUACIÓN
 PE PLANTA ENGADIDA
 PEG PLANTA ENGADIDA CON GALERÍA
 NP NOVA PLANTA
 AF AMPLIACIÓN DE FONDO
 A ADICIÓN DE ALTURA

TIPO DE ACTUACIÓN
 AC ADECUACIÓN DE CUBERTA
 AA ADECUACIÓN DE ÁTICO
 TB TRATAMENTO DE BAIXO
 TF TRATAMENTO DE FACHADA
 TT TRATAMENTO DE TRASEIRA
 TM TRATAMENTO DE MEDIANEIRA
 SE SUPRESIÓN ELEMENTOS
 DESCONTEXTUALIZADOS

U1 CONTORNO DO CONXUNTO HISTÓRICO
 U2 DE VIVENDA UNIFAMILIAR INTENSIVA
 U5 DE EXTENSIÓN EN CUARTEIRÓN PECHADO
 U6 DE EXTENSIÓN MIXTA
 POL-3 ALCÁNTARA
 POL-4 CUARTEIRÓN VILALBA-PUMAR
 PERI AVENIDA BOS AIRES. PERI-1



OFICINA DE PLANEAMENTO, S.A.
 27030_FEP_20211_L_M
 NOVEMBRO 2022
 A1 1:250
 A3 1:500

CONCELLO DE MONDOÑEDO
 PLAN ESPECIAL DE PROTECCIÓN E REHABILITACIÓN
 DO CONXUNTO HISTÓRICO DE MONDOÑEDO. PE1
 OFICINA DE PLANEAMENTO, S.A.
 DOCUMENTO PARA APROBACIÓN INICIAL

ALZADOS DA EDIFICACIÓN: 24010
 PORD.05 08B
 0 5000 10000 15000 20000 25000m.



CÓDIGO DE CUARTEIRÓN

EDIFICIO CATALOGADO → 24000

NOME RÚA → RÚA BISPO SARMIENTO

16 → NÚMERO POSTAL

23 → CÓDIGO DE PARCELA

TB → TIPO DE ACTUACIÓN

B+2 → NÚMERO DE ALTURAS

TIPO DE ACTUACIÓN

PE PLANTA ENGADIDA

PEG PLANTA ENGADIDA CON GALERÍA

NP NOVA PLANTA

AF AMPLIACIÓN DE FONDO

A ADICIÓN DE ALTURA

TIPO DE ACTUACIÓN

AC ADECUACIÓN DE CUBERTA

AA ADECUACIÓN DE ÁTICO

TB TRATAMENTO DE BAIXO

TF TRATAMENTO DE FACHADA

TT TRATAMENTO DE TRASEIRA

TM TRATAMENTO DE MEDIANEIRA

SE SUPRESIÓN ELEMENTOS DESCONTEXTUALIZADOS

U1 CONTORNO DO CONXUNTO HISTÓRICO

U2 DE VIVENDA UNIFAMILIAR INTENSIVA

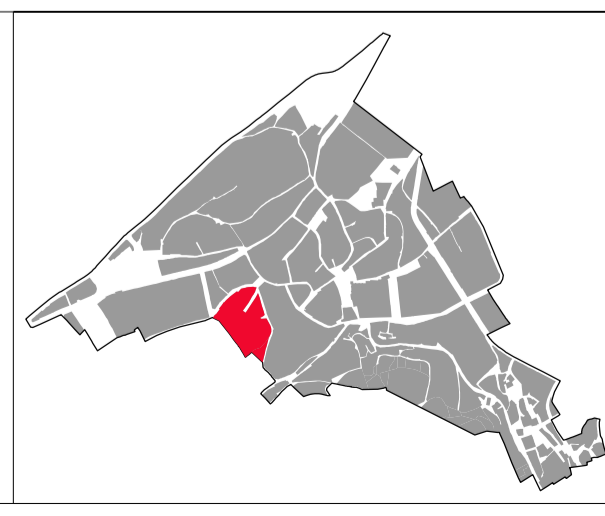
U5 DE EXTENSIÓN EN CUARTEIRÓN PECHADO

U6 DE EXTENSIÓN MIXTA

POL-3 ALCÁNTARA

POL-4 CUARTEIRÓN VILALBA-PUMAR

PERI AVENIDA BOS AIRES. PERI-1



OFICINA DE PLANEAMENTO, S.A.

27030_FEP_20231_L_A1

NOVEMBRO 2022

A1 1:250

A3 1:500

CONCELLO DE MONDOÑEDO

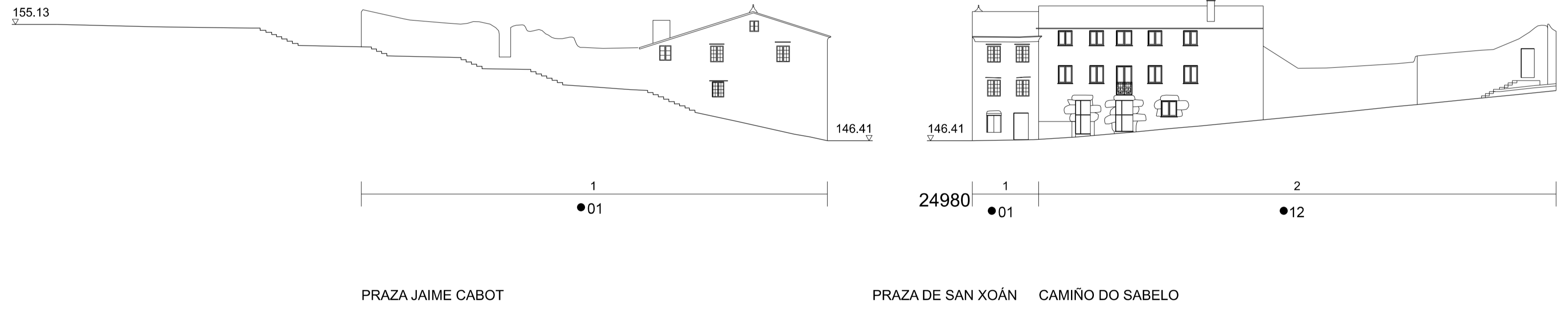
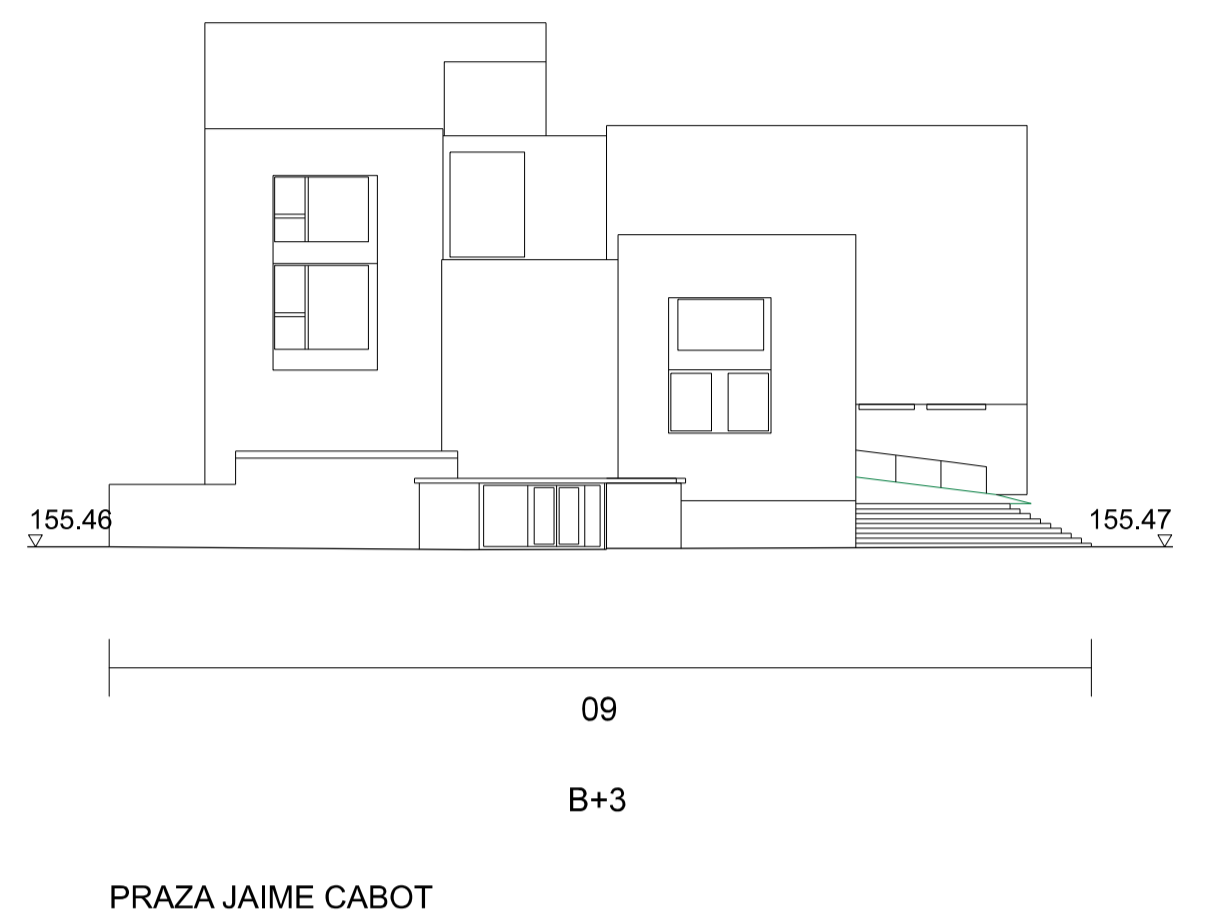
PLAN ESPECIAL DE PROTECCIÓN E REHABILITACIÓN DO CONXUNTO HISTÓRICO DE MONDOÑEDO. PE1

OFICINA DE PLANEAMENTO, S.A.

DOCUMENTO PARA APROBACIÓN INICIAL

ALZADOS DA EDIFICACIÓN: 24980

PORD.05 09A



CÓDIGO DE CUARTEIRÓN
 EDIFICIO CATALOGADO — 24000
 NOME RÚA — RÚA BISPO SARMIENTO

16 — NÚMERO POSTAL
 ● 23 — CÓDIGO DE PARCELA
 TB — TIPO DE ACTUACIÓN
 B+2 — NÚMERO DE ALTURAS

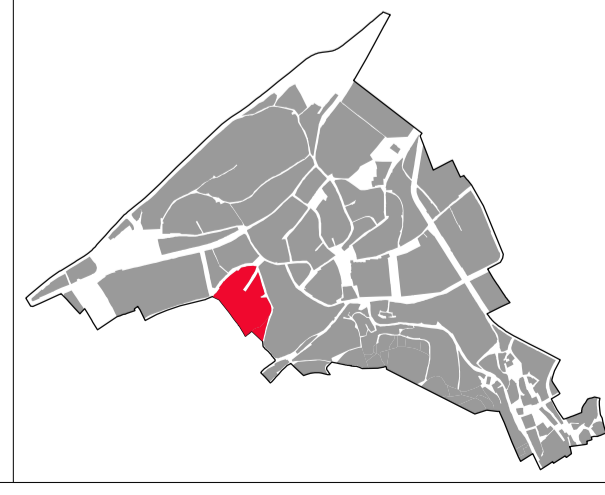
TIPO DE ACTUACIÓN

PE PLANTA ENGADIDA
 PEG PLANTA ENGADIDA CON GALERÍA
 NP NOVA PLANTA
 AF AMPLIACIÓN DE FONDO
 A ADICIÓN DE ALTURA

TIPO DE ACTUACIÓN

AC ADECUACIÓN DE CUBERTA
 AA ADECUACIÓN DE ÁTICO
 TB TRATAMENTO DE BAIXO
 TF TRATAMENTO DE FACHADA
 TT TRATAMENTO DE TRASEIRA
 TM TRATAMENTO DE MEDIANEIRA
 SE SUPRESIÓN ELEMENTOS DESCONECTUALIZADOS

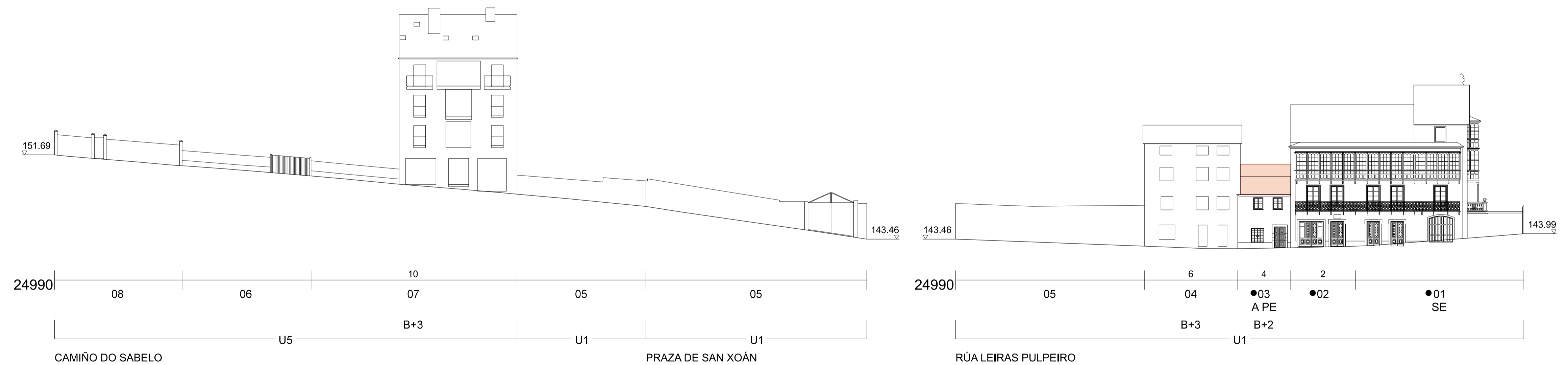
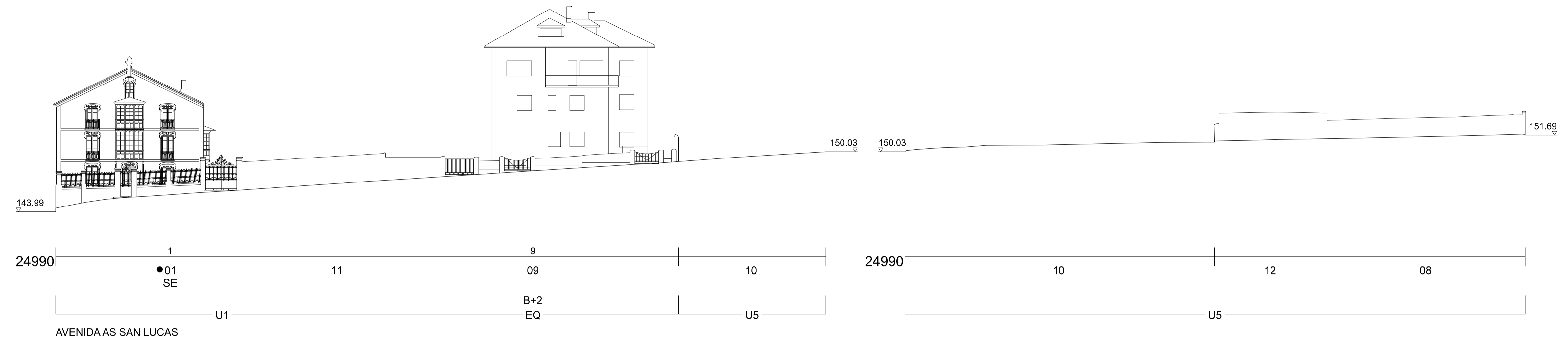
U1 CONTORNO DO CONXUNTO HISTÓRICO
 U2 DE VIVENDA UNIFAMILIAR INTENSIVA
 U5 DE EXTENSIÓN EN CUARTEIRÓN PECHADO
 U6 DE EXTENSIÓN MIXTA
 POL-3 ALCÁNTARA
 POL-4 CUARTEIRÓN VILALBA-PUMAR
 PERI AVENIDA BOS AIRES. PERI-1



NOVEMBRO 2022
 A1 1:250
 A3 1:500

CONCELLO DE MONDOÑEDO
PLAN ESPECIAL DE PROTECCIÓN E REHABILITACIÓN DO CONXUNTO HISTÓRICO DE MONDOÑEDO. PE1
 OFICINA DE PLANEAMENTO, S.A.
 DOCUMENTO PARA APROBACIÓN INICIAL

ALZADOS DA EDIFICACIÓN: 24980
PORD.05 09B



CÓDIGO DE CUARTEIRÓN

EDIFICIO CATALOGADO → 24000

NOME RÚA → RÚA BISPO SARMIENTO

16 → NÚMERO POSTAL

23 → CÓDIGO DE PARCELA

TB → TIPO DE ACTUACIÓN

B+2 → NÚMERO DE ALTURAS

TIPO DE ACTUACIÓN

PE PLANTA ENGADIDA

PEG PLANTA ENGADIDA CON GALERÍA

NP NOVA PLANTA

AF AMPLIACIÓN DE FONDO

A ADICIÓN DE ALTURA

TIPO DE ACTUACIÓN

AC ADECUACIÓN DE CUBERTA

AA ADECUACIÓN DE ÁTICO

TB TRATAMENTO DE BAIXO

TF TRATAMENTO DE FACHADA

TT TRATAMENTO DE TRASEIRA

TM TRATAMENTO DE MEDIANEIRA

SE SUPRESIÓN ELEMENTOS DESCONTEXTUALIZADOS

U1 CONTORNO DO CONXUNTO HISTÓRICO

U2 DE VIVENDA UNIFAMILIAR INTENSIVA

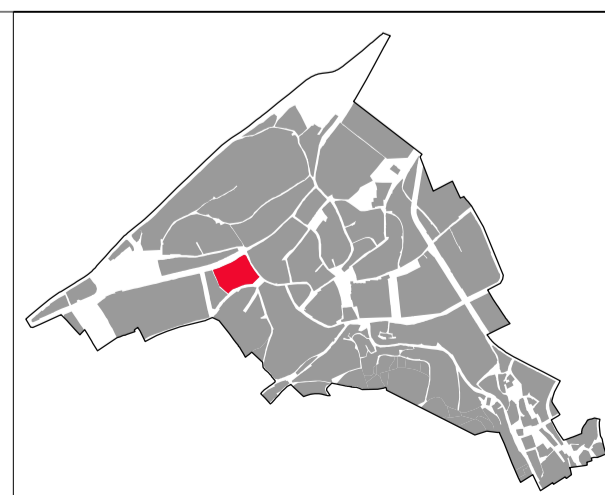
U5 DE EXTENSIÓN EN CUARTEIRÓN PECHADO

U6 DE EXTENSIÓN MIXTA

POL-3 ALCÁNTARA

POL-4 CUARTEIRÓN VILALBA-PUMAR

PERI AVENIDA BOS AIRES. PERI-1



OFICINA DE PLANEAMENTO, S.A.

27030_FEP_20211_LAI

NOVEMBRO 2022

A1 1:250

A3 1:500

CONCELLO DE MONDOÑEDO

PLAN ESPECIAL DE PROTECCIÓN E REHABILITACIÓN DO CONXUNTO HISTÓRICO DE MONDOÑEDO. PE1

OFICINA DE PLANEAMENTO, S.A.

DOCUMENTO PARA APROBACIÓN INICIAL

ALZADOS DA EDIFICACIÓN: 24990

PORD. 05 10



CÓDIGO DE CUARTEIRÓN
 EDIFICIO CATALOGADO
 NOME RÚA → RÚA BISPO SARMIENTO

16 → NÚMERO POSTAL
 ● 23 → CÓDIGO DE PARCELA
 TB → TIPO DE ACTUACIÓN
 B+2 → NÚMERO DE ALTURAS

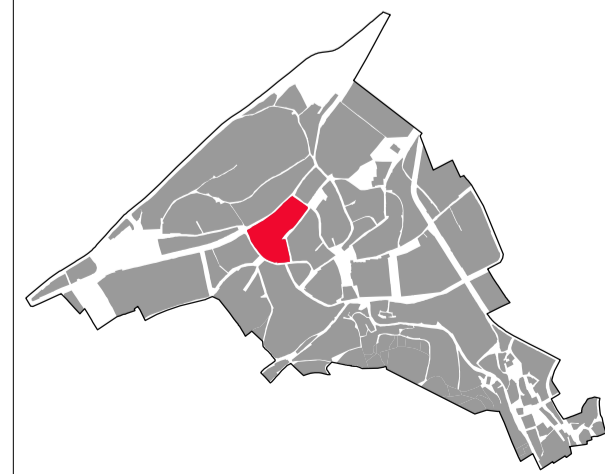
TIPO DE ACTUACIÓN

PE PLANTA ENGADIDA
 PEG PLANTA ENGADIDA CON GALERÍA
 NP NOVA PLANTA
 AF AMPLIACIÓN DE FONDO
 A ADICIÓN DE ALTURA

TIPO DE ACTUACIÓN

AC ADECUACIÓN DE CUBERTA
 AA ADECUACIÓN DE ÁTICO
 TB TRATAMENTO DE BAIXO
 TF TRATAMENTO DE FACHADA
 TT TRATAMENTO DE TRASEIRA
 TM TRATAMENTO DE MEDIANEIRA
 SE SUPRESIÓN ELEMENTOS DESCONECTUALIZADOS

U1 CONTORNO DO CONXUNTO HISTÓRICO
 U2 DE VIVENDA UNIFAMILIAR INTENSIVA
 U5 DE EXTENSIÓN EN CUARTEIRÓN PECHADO
 U6 DE EXTENSIÓN MIXTA
 POL-3 ALCÁNTARA
 POL-4 CUARTEIRÓN VILALBA-PUMAR
 PERI AVENIDA BOS AIRES. PERI-1



NOVEMBRO 2022
 A1 1:250
 A3 1:500

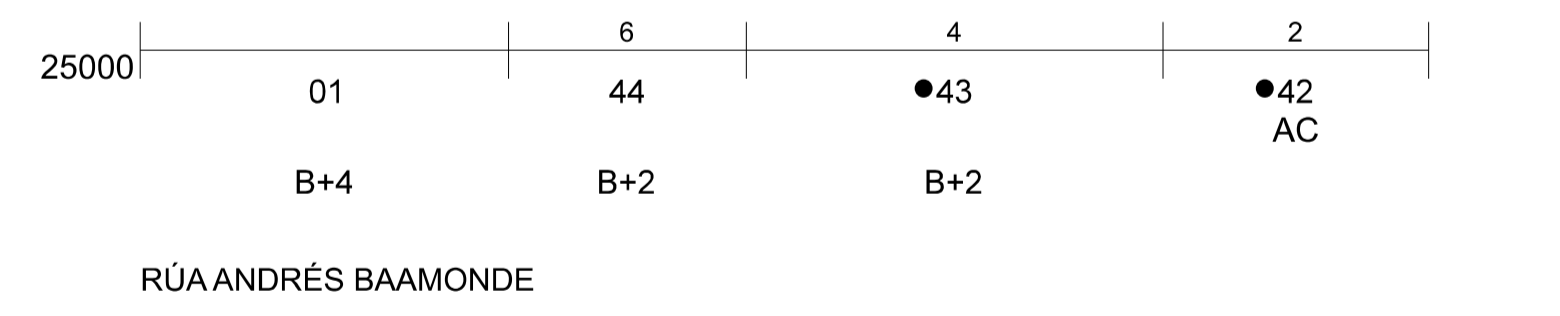
CONCELLO DE MONDOÑEDO
 PLAN ESPECIAL DE PROTECCIÓN E REHABILITACIÓN DO CONXUNTO HISTÓRICO DE MONDOÑEDO. PE1
 OFICINA DE PLANEAMENTO, S.A.
 DOCUMENTO PARA APROBACIÓN INICIAL

ALZADOS DA EDIFICACIÓN: 25000
 PORD.05 11A



RÚA CONCEPCIÓN

RÚA CONCEPCIÓN



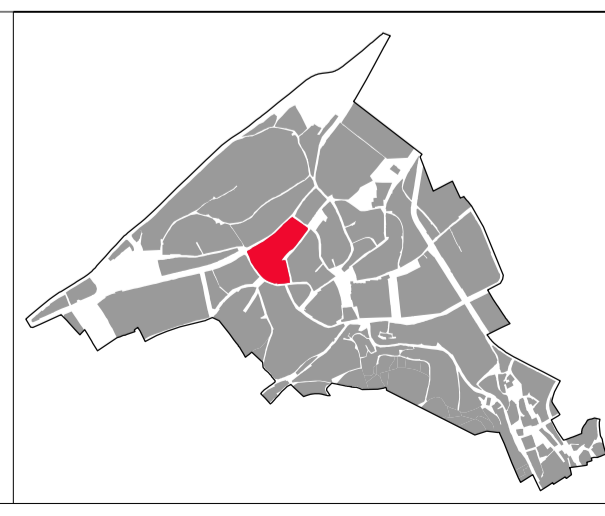
RÚA ANDRÉS BAAMONDE

CÓDIGO DE CUARTEIRÓN
 EDIFICIO CATALOGADO
 NOME RÚA
 24000
 16 - NÚMERO POSTAL
 23 - CÓDIGO DE PARCELA
 TB - TIPO DE ACTUACIÓN
 B+2 - NÚMERO DE ALTURAS
 RÚA BISPO SARMIENTO

TIPO DE ACTUACIÓN
 PE PLANTA ENGADIDA
 PEG PLANTA ENGADIDA CON GALERÍA
 NP NOVA PLANTA
 AF AMPLIACIÓN DE FONDO
 A ADICIÓN DE ALTURA

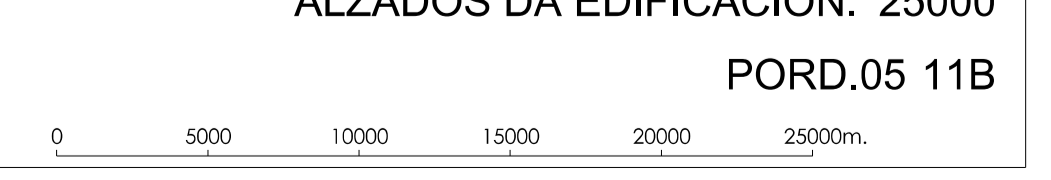
TIPO DE ACTUACIÓN
 AC ADECUACIÓN DE CUBERTA
 AA ADECUACIÓN DE ÁTICO
 TB TRATAMENTO DE BAIXO
 TF TRATAMENTO DE FACHADA
 TT TRATAMENTO DE TRASEIRA
 TM TRATAMENTO DE MEDIANEIRA
 SE SUPRESIÓN ELEMENTOS DESCONTEXTUALIZADOS

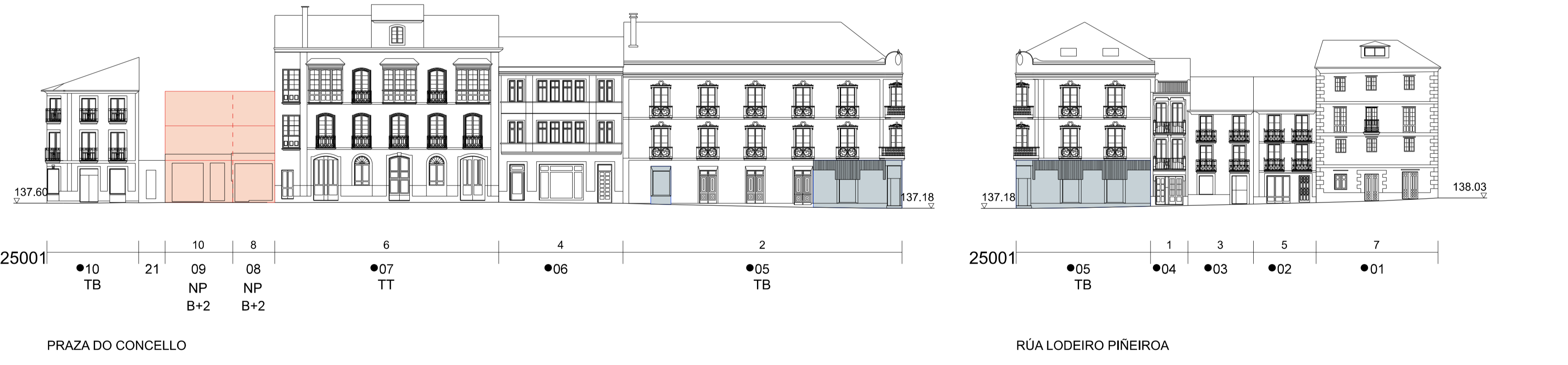
U1 CONTORNO DO CONXUNTO HISTÓRICO
 U2 DE VIVENDA UNIFAMILIAR INTENSIVA
 U5 DE EXTENSIÓN EN CUARTEIRÓN PECHADO
 U6 DE EXTENSIÓN MIXTA
 POL-3 ALCÁNTARA
 POL-4 CUARTEIRÓN VILALBA-PUMAR
 PERI AVENIDA BOS AIRES. PERI-1



OFICINA DE PLANEAMENTO, S.A.
 27030_FEP_20211_A1
 NOVEMBRO 2022
 A1 1:250
 A3 1:500

CONCELLO DE MONDOÑEDO
 PLAN ESPECIAL DE PROTECCIÓN E REHABILITACIÓN DO CONXUNTO HISTÓRICO DE MONDOÑEDO. PE1
 OFICINA DE PLANEAMENTO, S.A.
 DOCUMENTO PARA APROBACIÓN INICIAL





CÓDIGO DE CUARTEIRÓN

EDIFICIO CATALOGADO → 24000

NOME RÚA → RÚA BISPO SARMIENTO

16 → NÚMERO POSTAL

●23 → CÓDIGO DE PARCELA

TB → TIPO DE ACTUACIÓN

B+2 → NÚMERO DE ALTURAS

TIPO DE ACTUACIÓN

PE PLANTA ENGADIDA

PEG PLANTA ENGADIDA CON GALERÍA

NP NOVA PLANTA

AF AMPLIACIÓN DE FONDO

A ADICIÓN DE ALTURA

TIPO DE ACTUACIÓN

AC ADECUACIÓN DE CUBERTA

AA ADECUACIÓN DE ÁTICO

TB TRATAMENTO DE BAIXO

TF TRATAMENTO DE FACHADA

TT TRATAMENTO DE TRASEIRA

TM TRATAMENTO DE MEDIANEIRA

SE SUPRESIÓN ELEMENTOS DESCONTEXTUALIZADOS

U1 CONTORNO DO CONXUNTO HISTÓRICO

U2 DE VIVENDA UNIFAMILIAR INTENSIVA

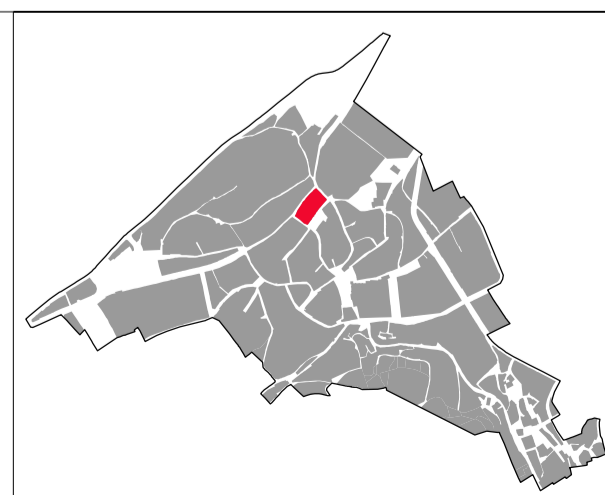
U5 DE EXTENSIÓN EN CUARTEIRÓN PECHADO

U6 DE EXTENSIÓN MIXTA

POL-3 ALCÁNTARA

POL-4 CUARTEIRÓN VILALBA-PUMAR

PERI AVENIDA BOS AIRES. PERI-1



OFICINA DE PLANEAMENTO, S.A.

NOVEMBRO 2022

A1 1:250

A3 1:500

CONCELLO DE MONDOÑEDO

PLAN ESPECIAL DE PROTECCIÓN E REHABILITACIÓN DO CONXUNTO HISTÓRICO DE MONDOÑEDO. PE1

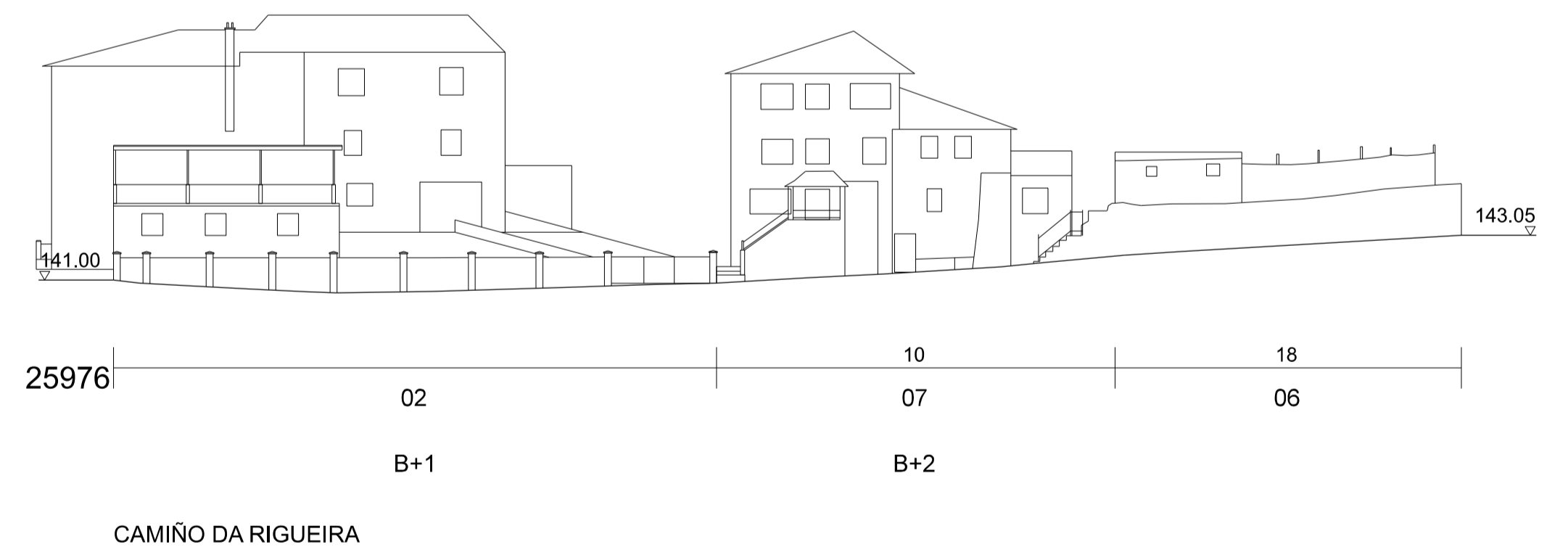
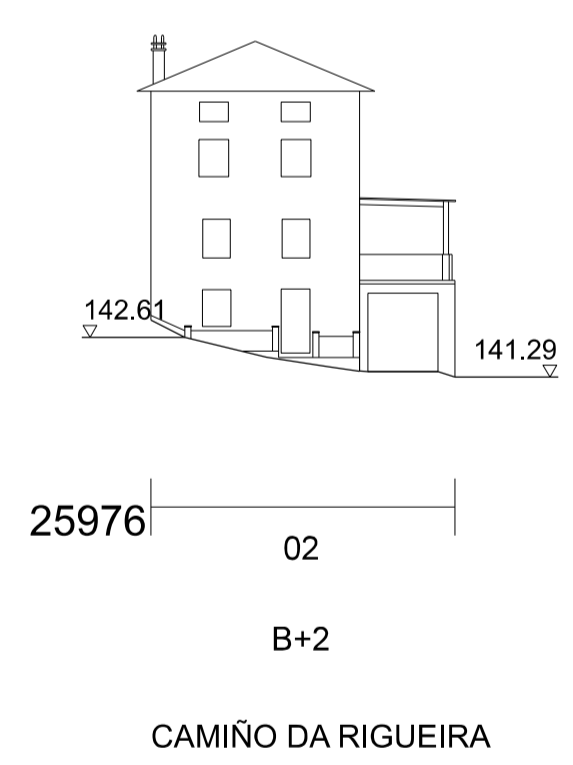
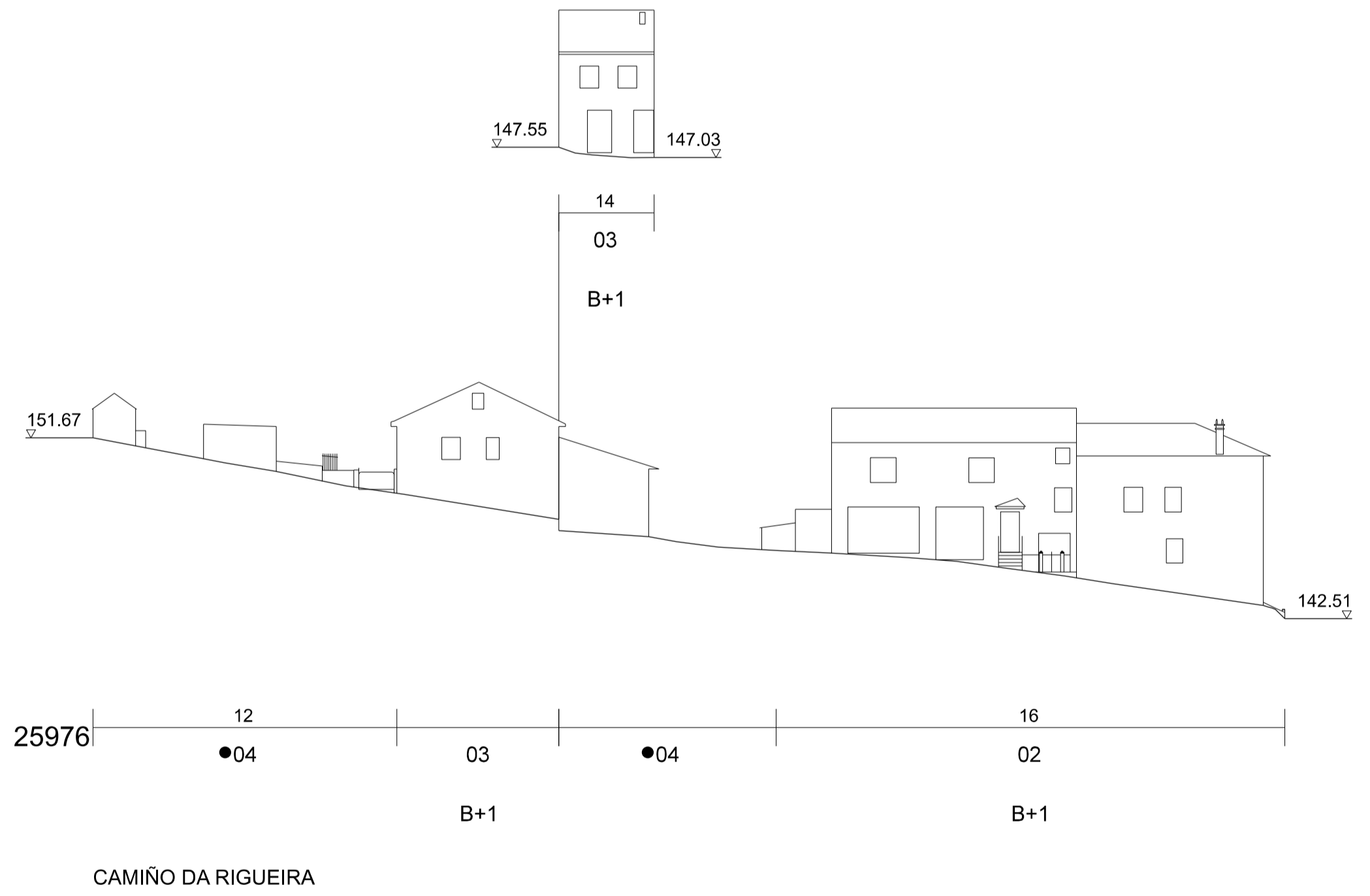
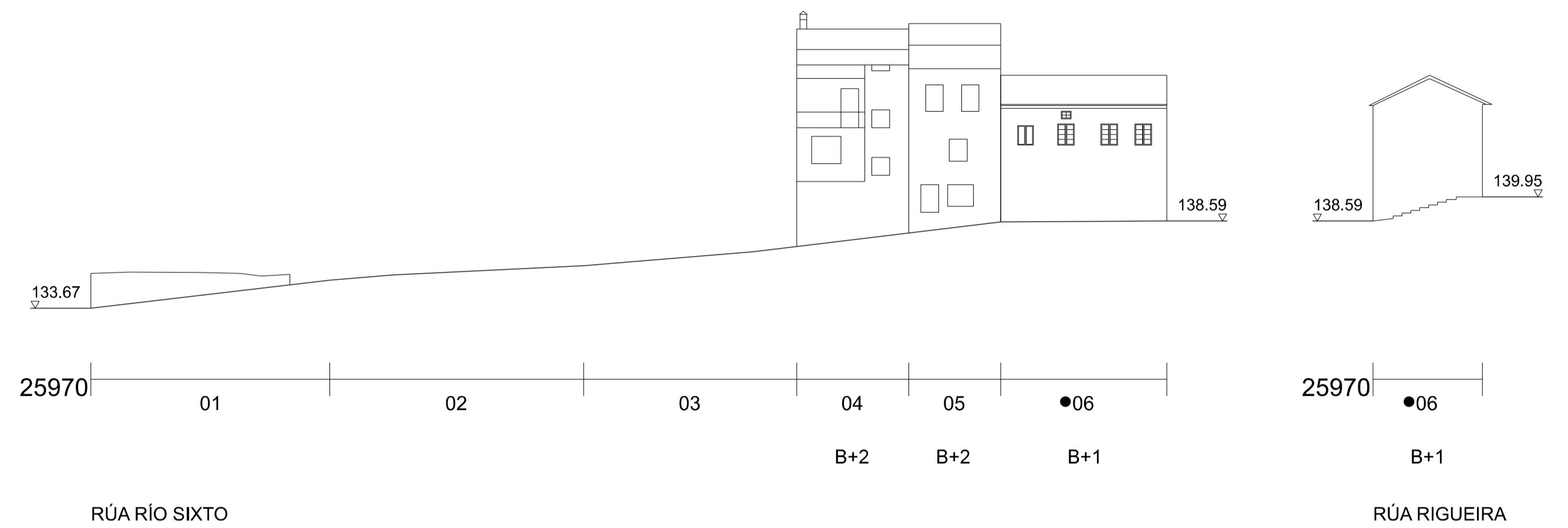
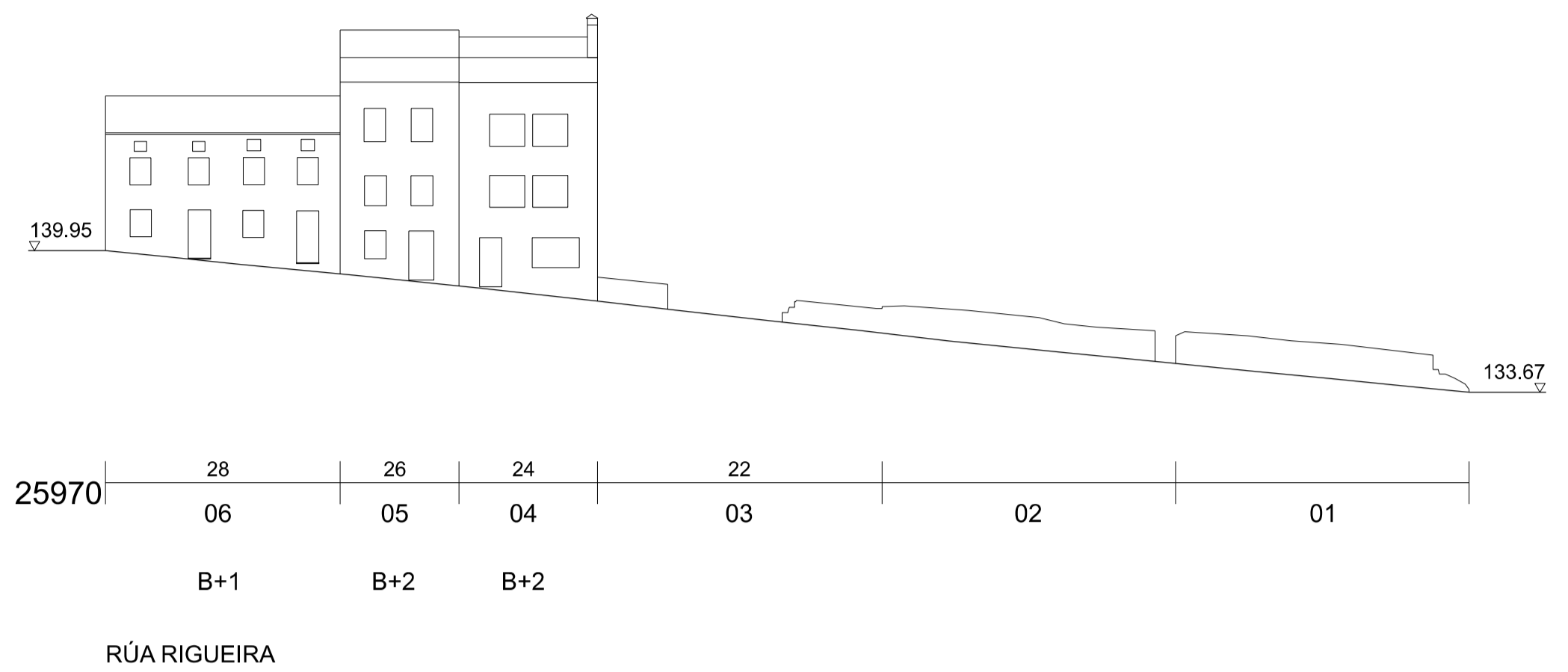
OFICINA DE PLANEAMENTO, S.A.

DOCUMENTO PARA APROBACIÓN INICIAL

ALZADOS DA EDIFICACIÓN: 25001

PORD. 05 12

0 5000 10000 15000 20000 25000m.

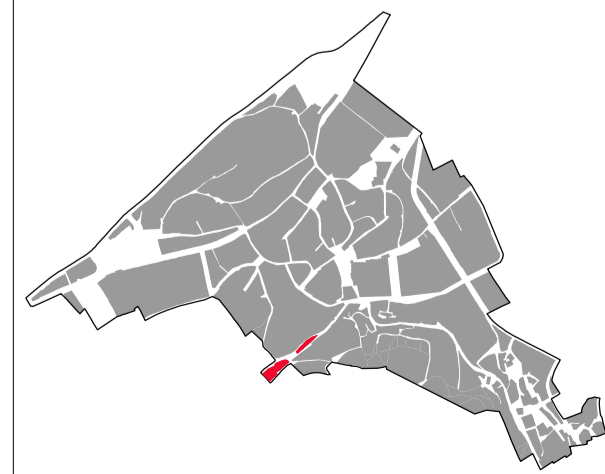


CÓDIGO DE CUARTEIRÓN	16 — NÚMERO POSTAL
EDIFICIO CATALOGADO	23 — CÓDIGO DE PARCELA
NOME RÚA	TB — TIPO DE ACTUACIÓN
RÚA BISPO SARMIENTO	B+2 — NÚMERO DE ALTURAS

TIPO DE ACTUACIÓN	
PE	PLANTA ENGADIDA
PEG	PLANTA ENGADIDA CON GALERÍA
NP	NOVA PLANTA
AF	AMPLIACIÓN DE FONDO
A	ADICIÓN DE ALTURA

TIPO DE ACTUACIÓN	
AC	ADECUACIÓN DE CUBERTA
AA	ADECUACIÓN DE ÁTICO
TB	TRATAMENTO DE BAIXO
TF	TRATAMENTO DE FACHADA
TT	TRATAMENTO DE TRASEIRA
TM	TRATAMENTO DE MEDIANEIRA
SE	SUPRESIÓN ELEMENTOS DESCONTEXTUALIZADOS

U1	CONTORNO DO CONXUNTO HISTÓRICO
U2	DE VIVENDA UNIFAMILIAR INTENSIVA
U5	DE EXTENSIÓN EN CUARTEIRÓN PECHADO
U6	DE EXTENSIÓN MIXTA
POL-3	ALCÁNTARA
POL-4	CUARTEIRÓN VILALBA-PUMAR
PERI	AVENIDA BOS AIRES. PERI-1



OFICINA DE PLANEAMENTO, S.A.

 27030_PEP_20211_LAI

 NOVEMBRO 2022

 A1 1:250

 A3 1:500

CONCELLO DE MONDOÑEDO

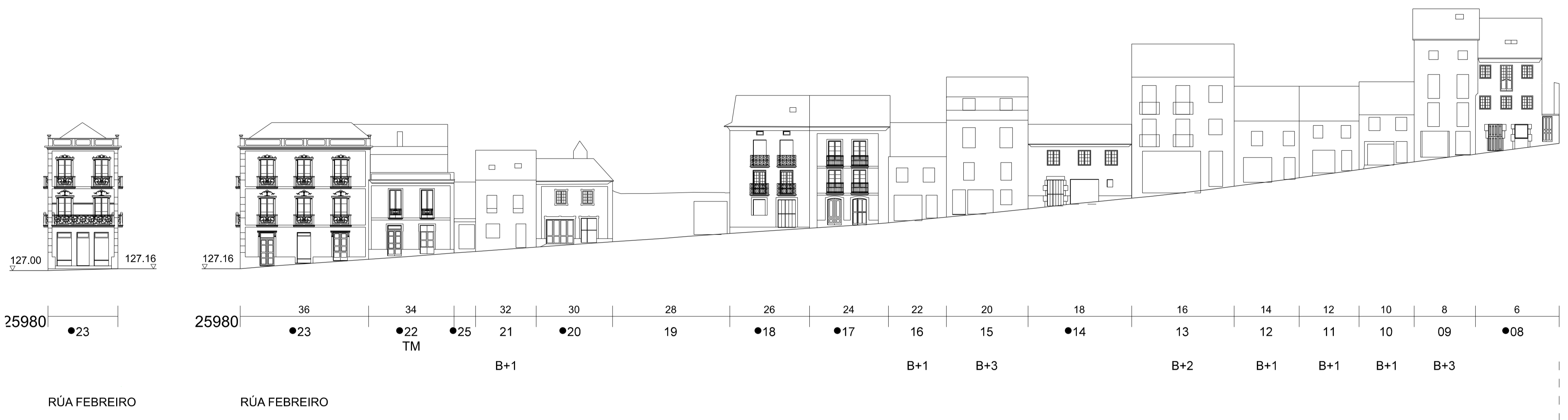
PLAN ESPECIAL DE PROTECCIÓN E REHABILITACIÓN DO CONXUNTO HISTÓRICO DE MONDOÑEDO. PE1

 OFICINA DE PLANEAMENTO, S.A.

DOCUMENTO PARA APROBACIÓN INICIAL

ALZADOS DA EDIFICACIÓN 25970-25976

PORD. 05 13



CÓDIGO DE CUARTEIRÓN

16 — NÚMERO POSTAL

24000 — EDIFICIO CATALOGADO

• 23 — CÓDIGO DE PARCELA

TB — TIPO DE ACTUACIÓN

B+2 — NÚMERO DE ALTURAS

NOME RÚA — RÚA BISPO SARMIENTO

TIPO DE ACTUACIÓN

PE PLANTA ENGADIDA

PEG PLANTA ENGADIDA CON GALERÍA

NP NOVA PLANTA

AF AMPLIACIÓN DE FONDO

A ADICIÓN DE ALTURA

TIPO DE ACTUACIÓN

AC ADECUACIÓN DE CUBERTA

AA ADECUACIÓN DE ÁTICO

TB TRATAMENTO DE BAIXO

TF TRATAMENTO DE FACHADA

TT TRATAMENTO DE TRASEIRA

TM TRATAMENTO DE MEDIANEIRA

SE SUPRESIÓN ELEMENTOS DESCONTEXTUALIZADOS

U1 CONTORNO DO CONXUNTO HISTÓRICO

U2 DE VIVENDA UNIFAMILIAR INTENSIVA

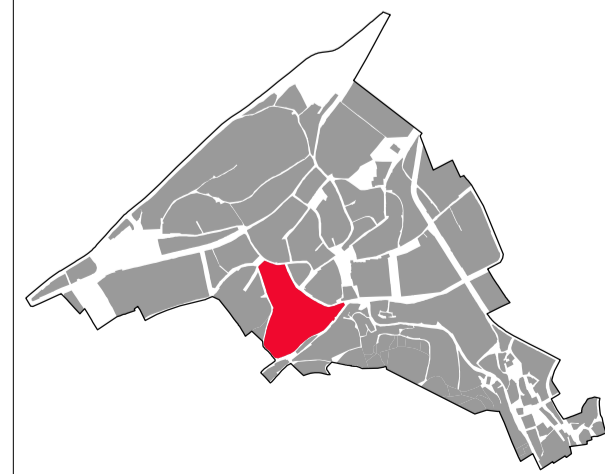
U5 DE EXTENSIÓN EN CUARTEIRÓN PECHADO

U6 DE EXTENSIÓN MIXTA

POL-3 ALCÁNTARA

POL-4 CUARTEIRÓN VILALBA-PUMAR

PERI AVENIDA BOS AIRES. PERI-1



OFICINA DE PLANEAMENTO, S.A.

27030_FEP_20211_LAI

NOVEMBRO 2022

A1 1:250

A3 1:500

CONCELLO DE MONDOÑEDO

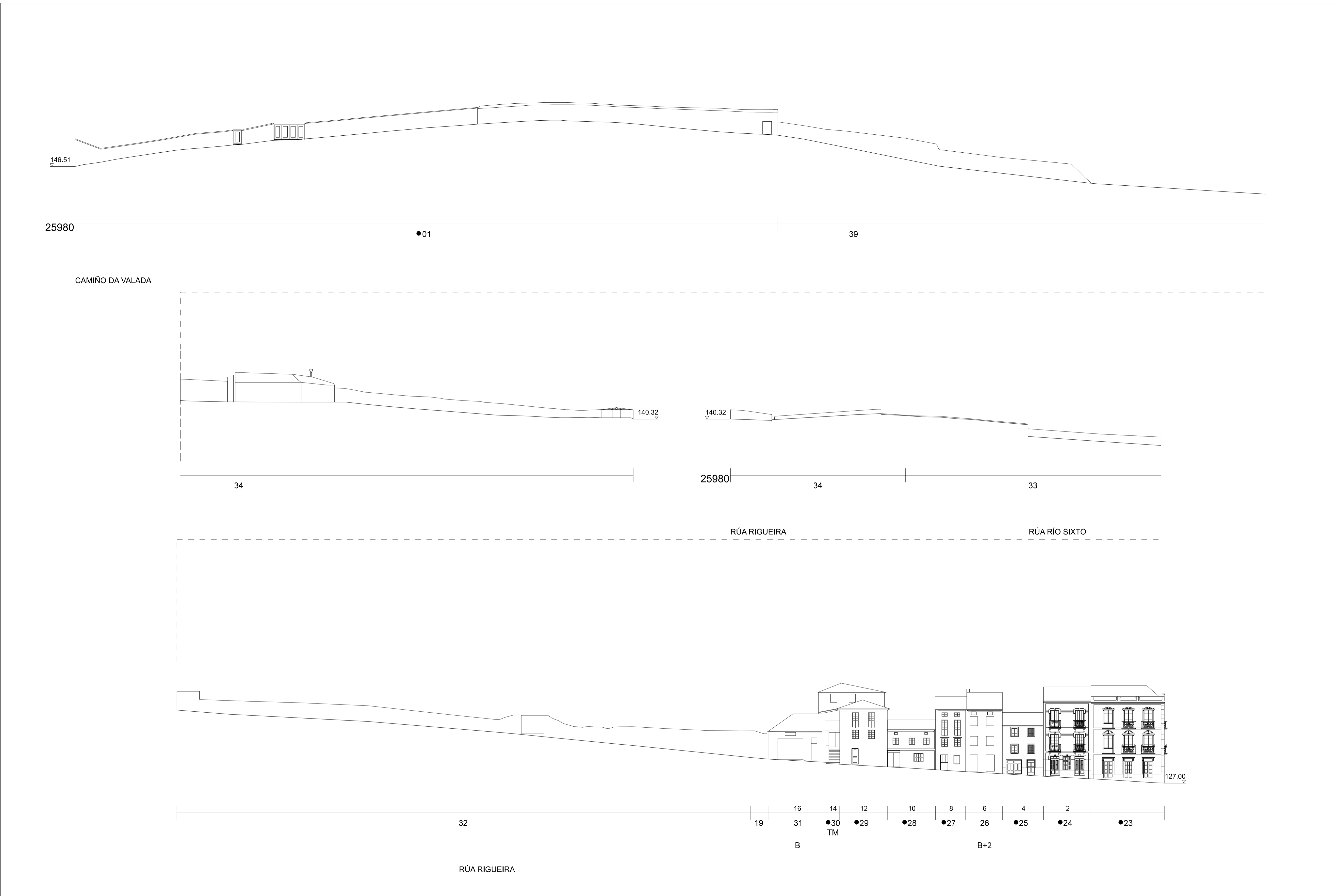
PLAN ESPECIAL DE PROTECCIÓN E REHABILITACIÓN DO CONXUNTO HISTÓRICO DE MONDOÑEDO. PE1

OFICINA DE PLANEAMENTO, S.A.

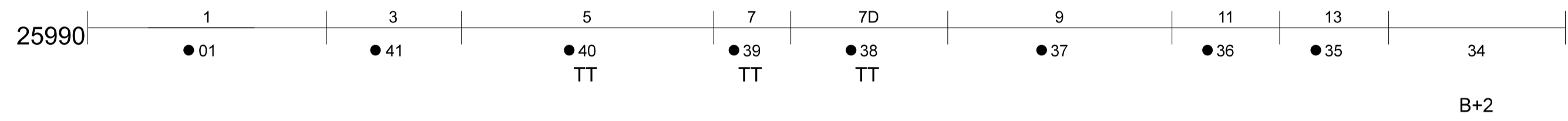
DOCUMENTO PARA APROBACIÓN INICIAL

ALZADOS DA EDIFICACIÓN: 25980

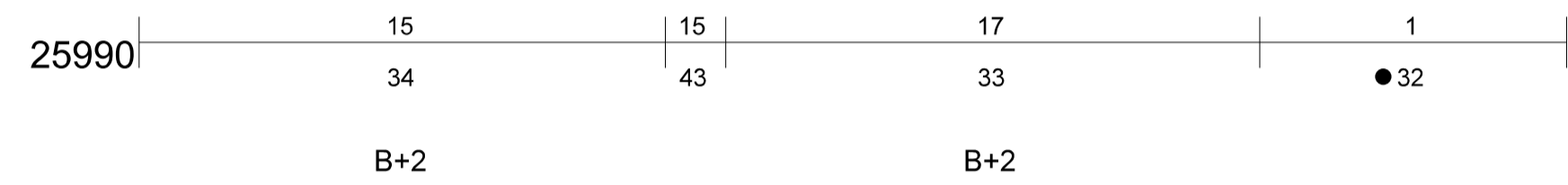

PORD.05 14A



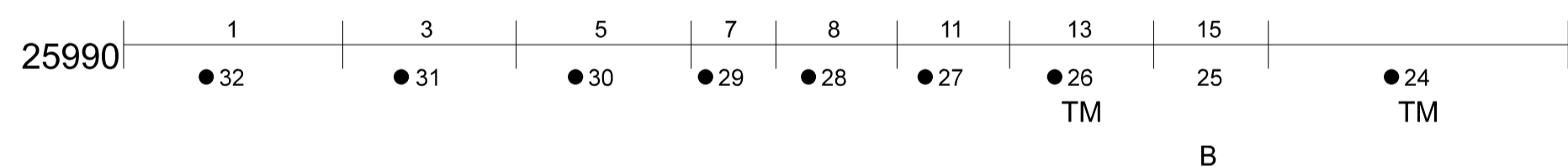
<p>CÓDIGO DE CUARTEIRÓN</p> <p>EDIFICIO CATALOGADO → 24000</p> <p>NOME RÚA → RÚA BISPO SARMIENTO</p> <p>16 → NÚMERO POSTAL</p> <p>23 → CÓDIGO DE PARCELA</p> <p>TB → TIPO DE ACTUACIÓN</p> <p>B+2 → NÚMERO DE ALTURAS</p>	<p>TIPO DE ACTUACIÓN</p> <p>PE PLANTA ENGADIDA</p> <p>PEG PLANTA ENGADIDA CON GALERÍA</p> <p>NP NOVA PLANTA</p> <p>AF AMPLIACIÓN DE FONDO</p> <p>A ADICIÓN DE ALTURA</p>	<p>TIPO DE ACTUACIÓN</p> <p>AC ADECUACIÓN DE CUBERTA</p> <p>AA ADECUACIÓN DE ÁTICO</p> <p>TB TRATAMENTO DE BAIXO</p> <p>TF TRATAMENTO DE FACHADA</p> <p>TT TRATAMENTO DE TRASEIRA</p> <p>TM TRATAMENTO DE MEDIANEIRA</p> <p>SE SUPRESIÓN ELEMENTOS DESCONTEXTUALIZADOS</p>	<p>U1 CONTORNO DO CONXUNTO HISTÓRICO</p> <p>U2 DE VIVENDA UNIFAMILIAR INTENSIVA</p> <p>U5 DE EXTENSIÓN EN CUARTEIRÓN PECHADO</p> <p>U6 DE EXTENSIÓN MIXTA</p> <p>POL-3 ALCÁNTARA</p> <p>POL-4 CUARTEIRÓN VILALBA-PUMAR</p> <p>PERI AVENIDA BOS AIRES. PERI-1</p>		<p>CONCELLO DE MONDOÑEDO</p> <p>PLAN ESPECIAL DE PROTECCIÓN E REHABILITACIÓN DO CONXUNTO HISTÓRICO DE MONDOÑEDO. PE1</p> <p>OFICINA DE PLANEAMENTO, S.A.</p> <p>DOCUMENTO PARA APROBACIÓN INICIAL</p> <p>ALZADOS DA EDIFICACIÓN: 25980</p> <p>PORD.05 14B</p> <p>NOVIEMBRE 2022</p> <p>A1 1:250</p> <p>A3 1:500</p>	
--	---	---	--	--	---	--



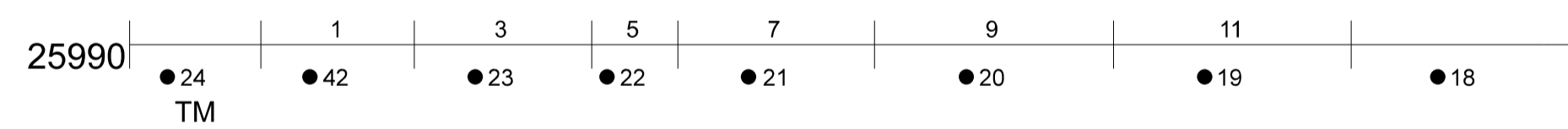
RÚA CONCEPCIÓN



RÚA CONCEPCIÓN



RÚA PACHECO



RÚA LENCE SANTAR

CÓDIGO DE CUARTEIRÓN
 24000
 EDIFICIO CATALOGADO
 NOME RÚA — RÚA BISPO SARMIENTO

16 — NÚMERO POSTAL
 23 — CÓDIGO DE PARCELA
 TB — TIPO DE ACTUACIÓN
 B+2 — NÚMERO DE ALTURAS

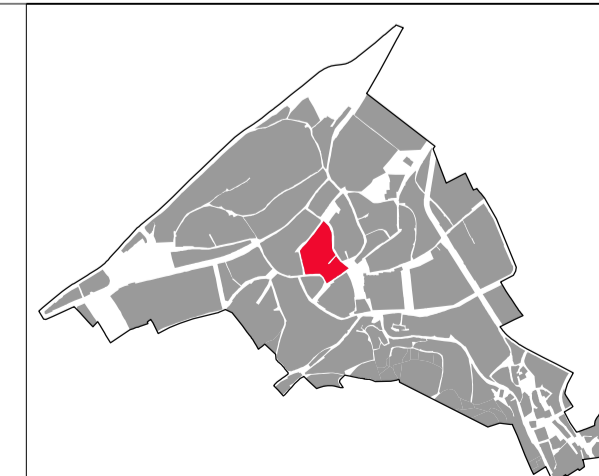
TIPO DE ACTUACIÓN

PE PLANTA ENGADIDA
 PEG PLANTA ENGADIDA CON GALERÍA
 NP NOVA PLANTA
 AF AMPLIACIÓN DE FONDO
 A ADICIÓN DE ALTURA

TIPO DE ACTUACIÓN

AC ADECUACIÓN DE CUBERTA
 AA ADECUACIÓN DE ÁTICO
 TB TRATAMENTO DE BAIXO
 TF TRATAMENTO DE FACHADA
 TT TRATAMENTO DE TRASEIRA
 TM TRATAMENTO DE MEDIANEIRA
 SE SUPRESIÓN ELEMENTOS
 DESCONTEXTUALIZADOS

U1 CONTORNO DO CONXUNTO HISTÓRICO
 U2 DE VIVENDA UNIFAMILIAR INTENSIVA
 U5 DE EXTENSIÓN EN CUARTEIRÓN PECHADO
 U6 DE EXTENSIÓN MIXTA
 POL-3 ALCÁNTARA
 POL-4 CUARTEIRÓN VILALBA-PUMAR
 PERI AVENIDA BOS AIRES. PERI-1



CONCELLO DE MONDOÑEDO
PLAN ESPECIAL DE PROTECCIÓN E REHABILITACIÓN DO CONXUNTO HISTÓRICO DE MONDOÑEDO. PE1
 OFICINA DE PLANEAMENTO, S.A.
 DOCUMENTO PARA APROBACIÓN INICIAL

ALZADOS DA EDIFICACIÓN: 25990
PORD.05 15A



CÓDIGO DE CUARTEIRÓN

EDIFICIO CATALOGADO → 24000

NOME RÚA → RÚA BISPO SARMIENTO

16 → NÚMERO POSTAL

23 → CÓDIGO DE PARCELA

TB → TIPO DE ACTUACIÓN

B+2 → NÚMERO DE ALTURAS

TIPO DE ACTUACIÓN

PE PLANTA ENGADIDA

PEG PLANTA ENGADIDA CON GALERÍA

NP NOVA PLANTA

AF AMPLIACIÓN DE FONDO

A ADICIÓN DE ALTURA

TIPO DE ACTUACIÓN

AC ADECUACIÓN DE CUBERTA

AA ADECUACIÓN DE ÁTICO

TB TRATAMENTO DE BAIXO

TF TRATAMENTO DE FACHADA

TT TRATAMENTO DE TRASEIRA

TM TRATAMENTO DE MEDIANEIRA

SE SUPRESIÓN ELEMENTOS DESCONTEXTUALIZADOS

U1 CONTORNO DO CONXUNTO HISTÓRICO

U2 DE VIVENDA UNIFAMILIAR INTENSIVA

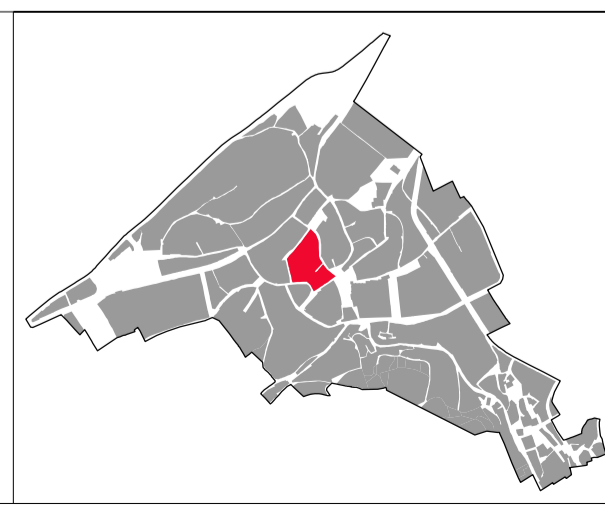
U5 DE EXTENSIÓN EN CUARTEIRÓN PECHADO

U6 DE EXTENSIÓN MIXTA

POL-3 ALCÁNTARA

POL-4 CUARTEIRÓN VILALBA-PUMAR

PERI AVENIDA BOS AIRES. PERI-1



OFICINA DE PLANEAMENTO, S.A.

27030_FEP_20231_L_A1

NOVEMBRO 2022

A1 1:250

A3 1:500

CONCELLO DE MONDOÑEDO

PLAN ESPECIAL DE PROTECCIÓN E REHABILITACIÓN DO CONXUNTO HISTÓRICO DE MONDOÑEDO. PE1

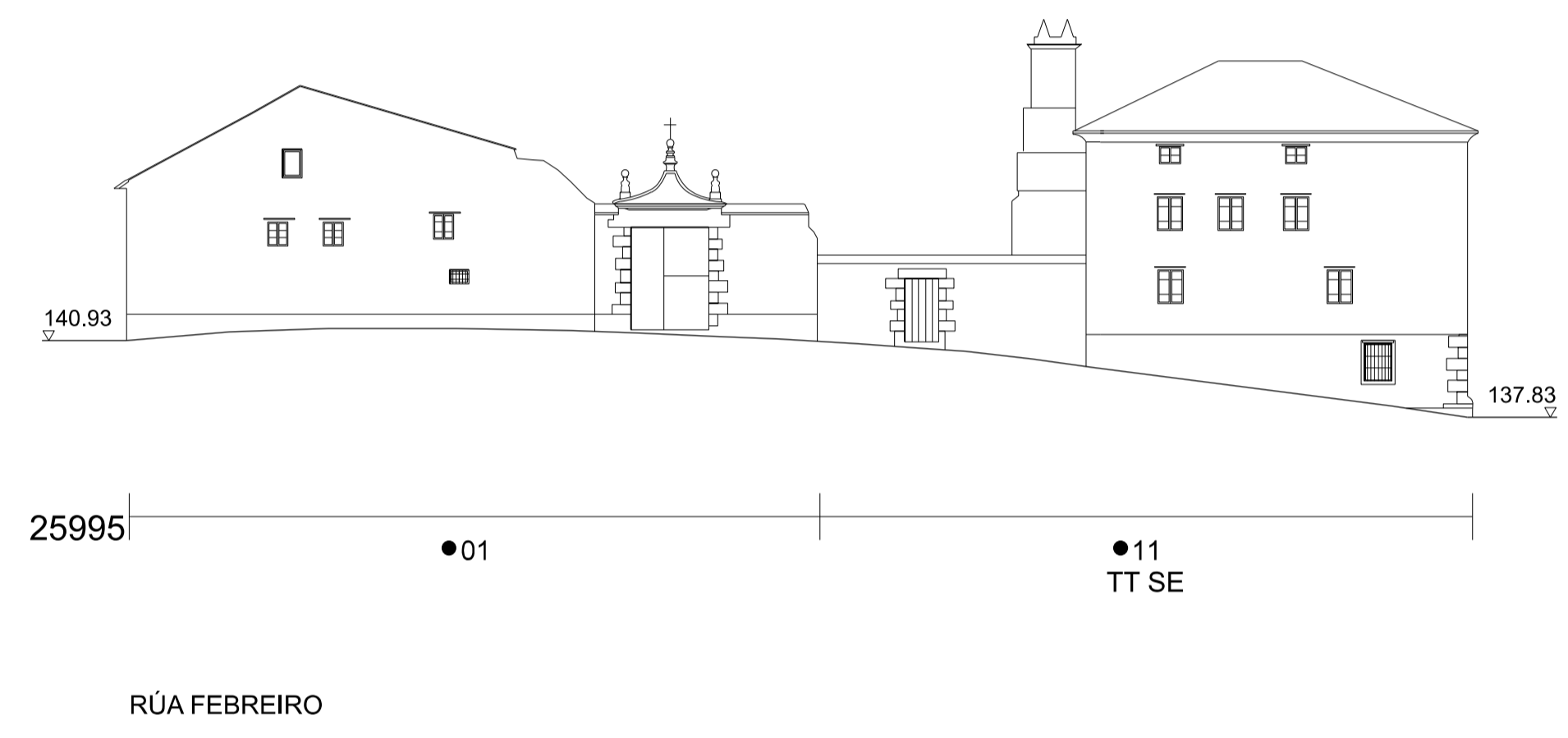
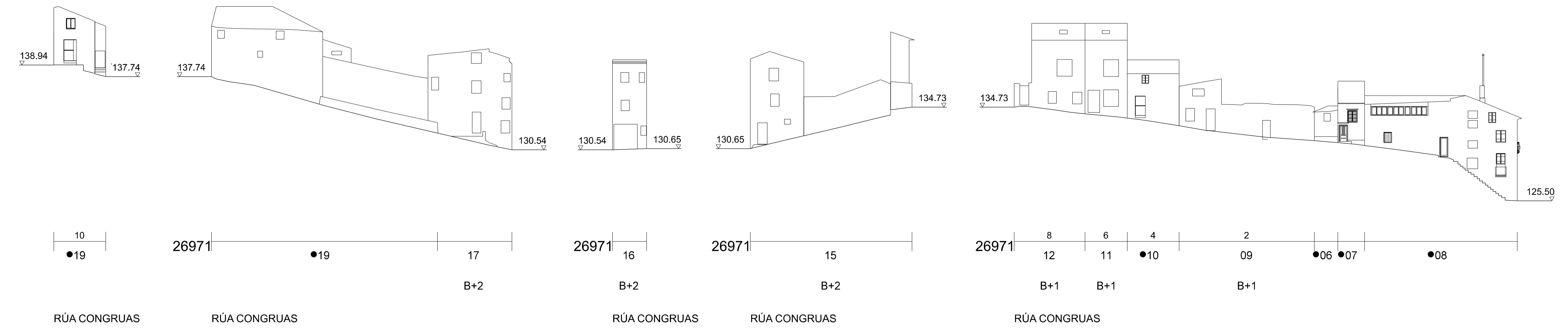
OFICINA DE PLANEAMENTO, S.A.

DOCUMENTO PARA APROBACIÓN INICIAL

ALZADOS DA EDIFICACIÓN: 25990

PORD.05 15B

0 5000 10000 15000 20000 25000m.



CÓDIGO DE CUARTEIRÓN
 EDIFICIO CATALOGADO → 24000
 NOME RÚA → RÚA BISPO SARMIENTO

16 → NÚMERO POSTAL
 23 → CÓDIGO DE PARCELA
 TB → TIPO DE ACTUACIÓN
 B+2 → NÚMERO DE ALTURAS

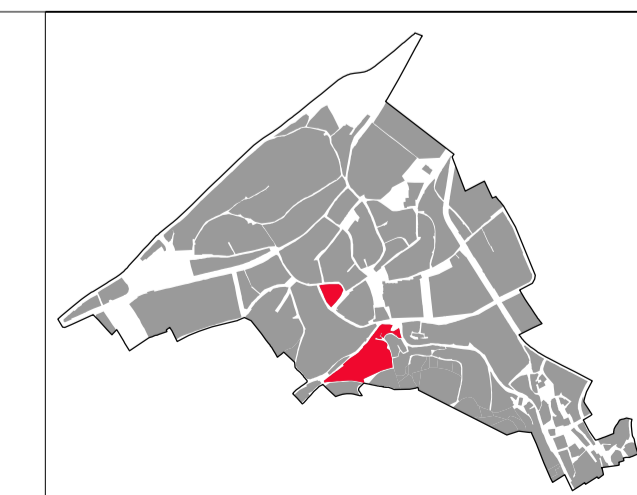
TIPO DE ACTUACIÓN

PE PLANTA ENGADIDA
 PEG PLANTA ENGADIDA CON GALERÍA
 NP NOVA PLANTA
 AF AMPLIACIÓN DE FONDO
 A ADICIÓN DE ALTURA

TIPO DE ACTUACIÓN


AC ADECUACIÓN DE CUBERTA
 AA ADECUACIÓN DE ÁTICO
 TB TRATAMENTO DE BAIXO
 TF TRATAMENTO DE FACHADA
 TT TRATAMENTO DE TRASEIRA
 TM TRATAMENTO DE MEDIANEIRA
 SE SUPRESIÓN ELEMENTOS DESCONECTUALIZADOS

U1 CONTORNO DO CONXUNTO HISTÓRICO
 U2 DE VIVENDA UNIFAMILIAR INTENSIVA
 U5 DE EXTENSIÓN EN CUARTEIRÓN PECHADO
 U6 DE EXTENSIÓN MIXTA
 POL-3 ALCÁNTARA
 POL-4 CUARTEIRÓN VILALBA-PUMAR
 PERI AVENIDA BOS AIRES. PERI-1



CONCELLO DE MONDOÑEDO
PLAN ESPECIAL DE PROTECCIÓN E REHABILITACIÓN DO CONXUNTO HISTÓRICO DE MONDOÑEDO. PE1
 OFICINA DE PLANEAMENTO, S.A.
 DOCUMENTO PARA APROBACIÓN INICIAL
ALZADOS DA EDIFICACIÓN 25995-26971
PORD. 05 16

0 5000 10000 15000 20000 25000m.

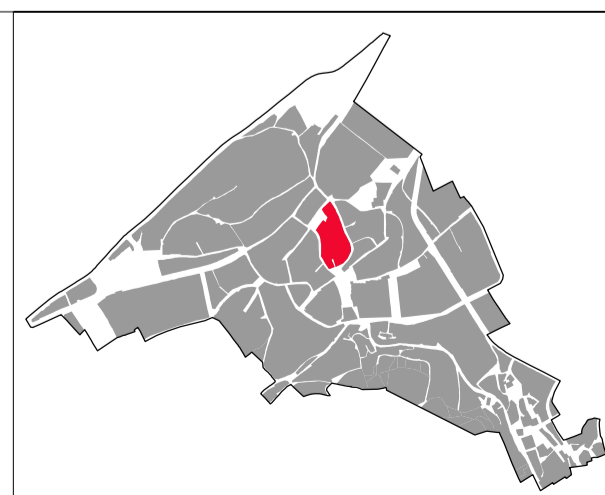


CÓDIGO DE CUARTEIRÓN
 16 — NÚMERO POSTAL
 23 — CÓDIGO DE PARCELA
 EDIFICIO CATALOGADO — 24000
 TB — TIPO DE ACTUACIÓN
 B+2 — NÚMERO DE ALTURAS
 NOME RÚA — RÚA BISPO SARMIENTO

TIPO DE ACTUACIÓN
 PE PLANTA ENGADIDA
 PEG PLANTA ENGADIDA CON GALERÍA
 NP NOVA PLANTA
 AF AMPLIACIÓN DE FONDO
 A ADICIÓN DE ALTURA

TIPO DE ACTUACIÓN
 AC ADECUACIÓN DE CUBERTA
 AA ADECUACIÓN DE ÁTICO
 TB TRATAMENTO DE BAIXO
 TF TRATAMENTO DE FACHADA
 TT TRATAMENTO DE TRASEIRA
 TM TRATAMENTO DE MEDIANEIRA
 SE SUPRESIÓN ELEMENTOS
 DESCONTEXTUALIZADOS

U1 CONTORNO DO CONXUNTO HISTÓRICO
 U2 DE VIVENDA UNIFAMILIAR INTENSIVA
 U5 DE EXTENSIÓN EN CUARTEIRÓN PECHADO
 U6 DE EXTENSIÓN MIXTA
 POL-3 ALCÁNTARA
 POL-4 CUARTEIRÓN VILALBA-PUMAR
 PERI AVENIDA BOS AIRES. PERI-1



OFICINA DE PLANEAMENTO, S.A.
 27030_FEP_20221_L_A1
 NOVEMBRO 2022
 A1 1:250
 A3 1:500

CONCELLO DE MONDOÑEDO
PLAN ESPECIAL DE PROTECCIÓN E REHABILITACIÓN DO CONXUNTO HISTÓRICO DE MONDOÑEDO. PE1
 OFICINA DE PLANEAMENTO, S.A.
 DOCUMENTO PARA APROBACIÓN INICIAL
ALZADOS DA EDIFICACIÓN: 26000
PORD. 05 17

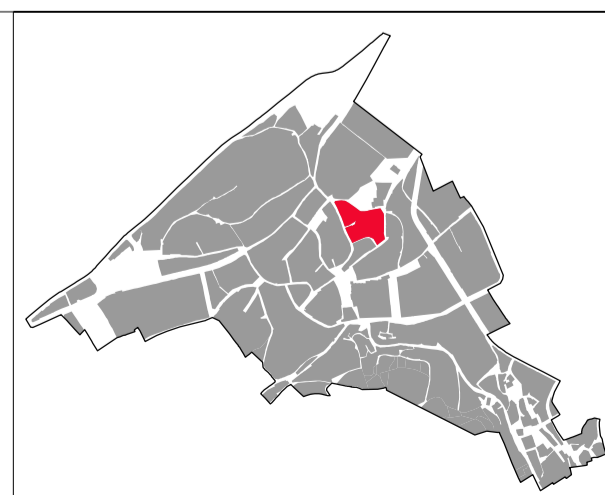


CÓDIGO DE CUARTEIRÓN
 EDIFICIO CATALOGADO
 NOME RÚA
 24000
 16 - NÚMERO POSTAL
 23 - CÓDIGO DE PARCELA
 TB - TIPO DE ACTUACIÓN
 B+2 - NÚMERO DE ALTURAS
 RÚA BISPO SARMIENTO

TIPO DE ACTUACIÓN
 PE PLANTA ENGADIDA
 PEG PLANTA ENGADIDA CON GALERÍA
 NP NOVA PLANTA
 AF AMPLIACIÓN DE FONDO
 A ADICIÓN DE ALTURA

TIPO DE ACTUACIÓN
 AC ADECUACIÓN DE CUBERTA
 AA ADECUACIÓN DE ÁTICO
 TB TRATAMENTO DE BAIXO
 TF TRATAMENTO DE FACHADA
 TT TRATAMENTO DE TRASEIRA
 TM TRATAMENTO DE MEDIANEIRA
 SE SUPRESIÓN ELEMENTOS DESCONTEXTUALIZADOS

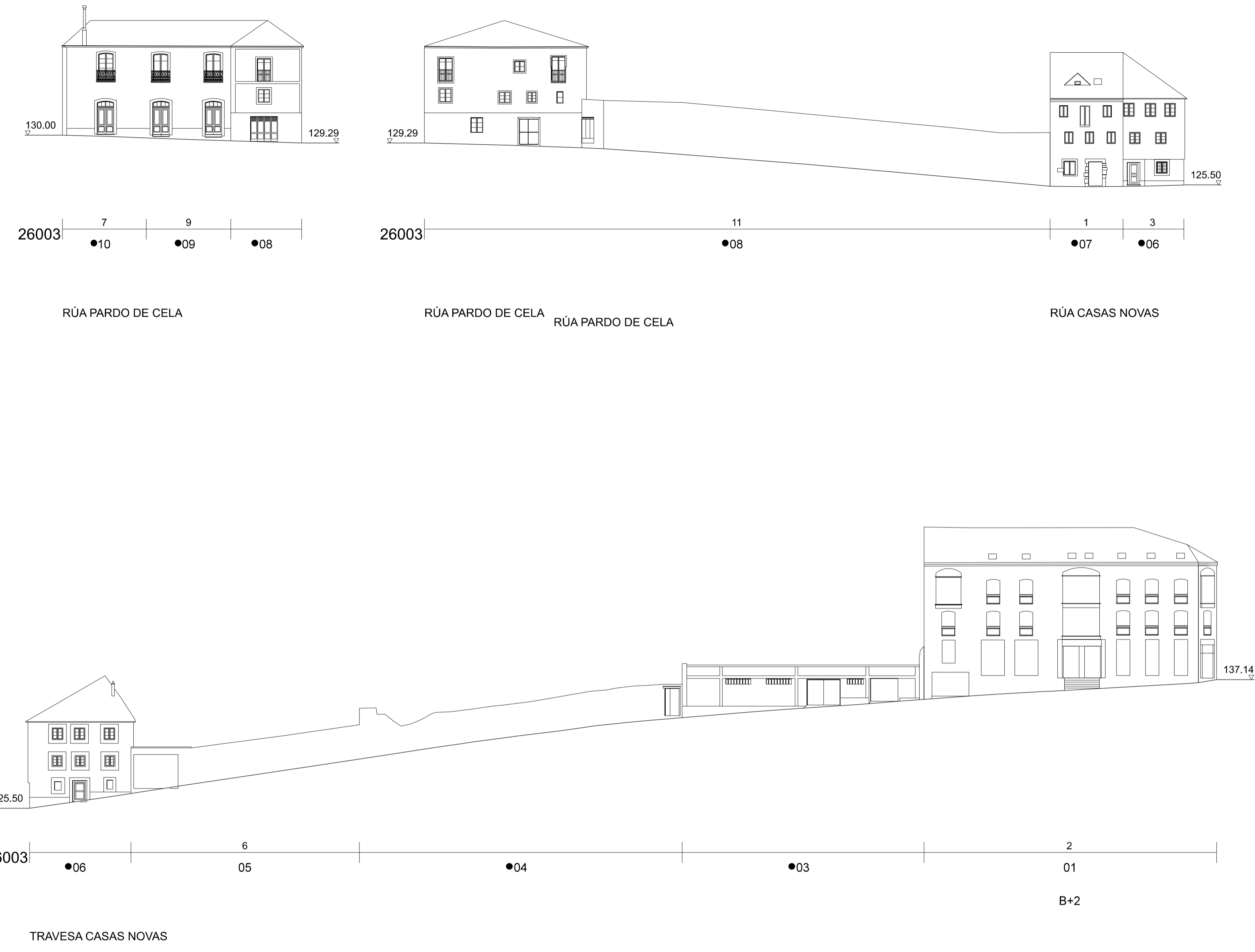
U1 CONTORNO DO CONXUNTO HISTÓRICO
 U2 DE VIVENDA UNIFAMILIAR INTENSIVA
 U5 DE EXTENSIÓN EN CUARTEIRÓN PECHADO
 U6 DE EXTENSIÓN MIXTA
 POL-3 ALCÁNTARA
 POL-4 CUARTEIRÓN VILALBA-PUMAR
 PERI AVENIDA BOS AIRES. PERI-1



OFICINA DE PLANEAMENTO, S.A.
 27030_FEP_20231_L_A1
 NOVEMBRO 2022
 A1 1:250
 A3 1:500

CONCELLO DE MONDOÑEDO
 PLAN ESPECIAL DE PROTECCIÓN E REHABILITACIÓN DO CONXUNTO HISTÓRICO DE MONDOÑEDO. PE1
 OFICINA DE PLANEAMENTO, S.A.
 DOCUMENTO PARA APROBACIÓN INICIAL

ALZADOS DA EDIFICACIÓN: 26003
 PORD.05 18A
 0 5000 10000 15000 20000 25000m.



CÓDIGO DE CUARTEIRÓN
 EDIFICIO CATALOGADO → 24000
 NOME RÚA → RÚA BISPO SARMIENTO

16 → NÚMERO POSTAL
 23 → CÓDIGO DE PARCELA
 TB → TIPO DE ACTUACIÓN
 B+2 → NÚMERO DE ALTURAS

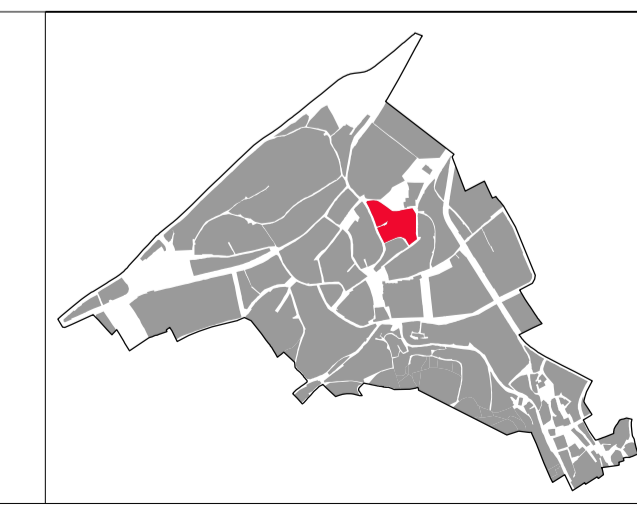
TIPO DE ACTUACIÓN

PE PLANTA ENGADIDA
 PEG PLANTA ENGADIDA CON GALERÍA
 NP NOVA PLANTA
 AF AMPLIACIÓN DE FONDO
 A ADICIÓN DE ALTURA

TIPO DE ACTUACIÓN

AC ADECUACIÓN DE CUBERTA
 AA ADECUACIÓN DE ÁTICO
 TB TRATAMENTO DE BAIXO
 TF TRATAMENTO DE FACHADA
 TT TRATAMENTO DE TRASEIRA
 TM TRATAMENTO DE MEDIANEIRA
 SE SUPRESIÓN ELEMENTOS DESCONECTUALIZADOS

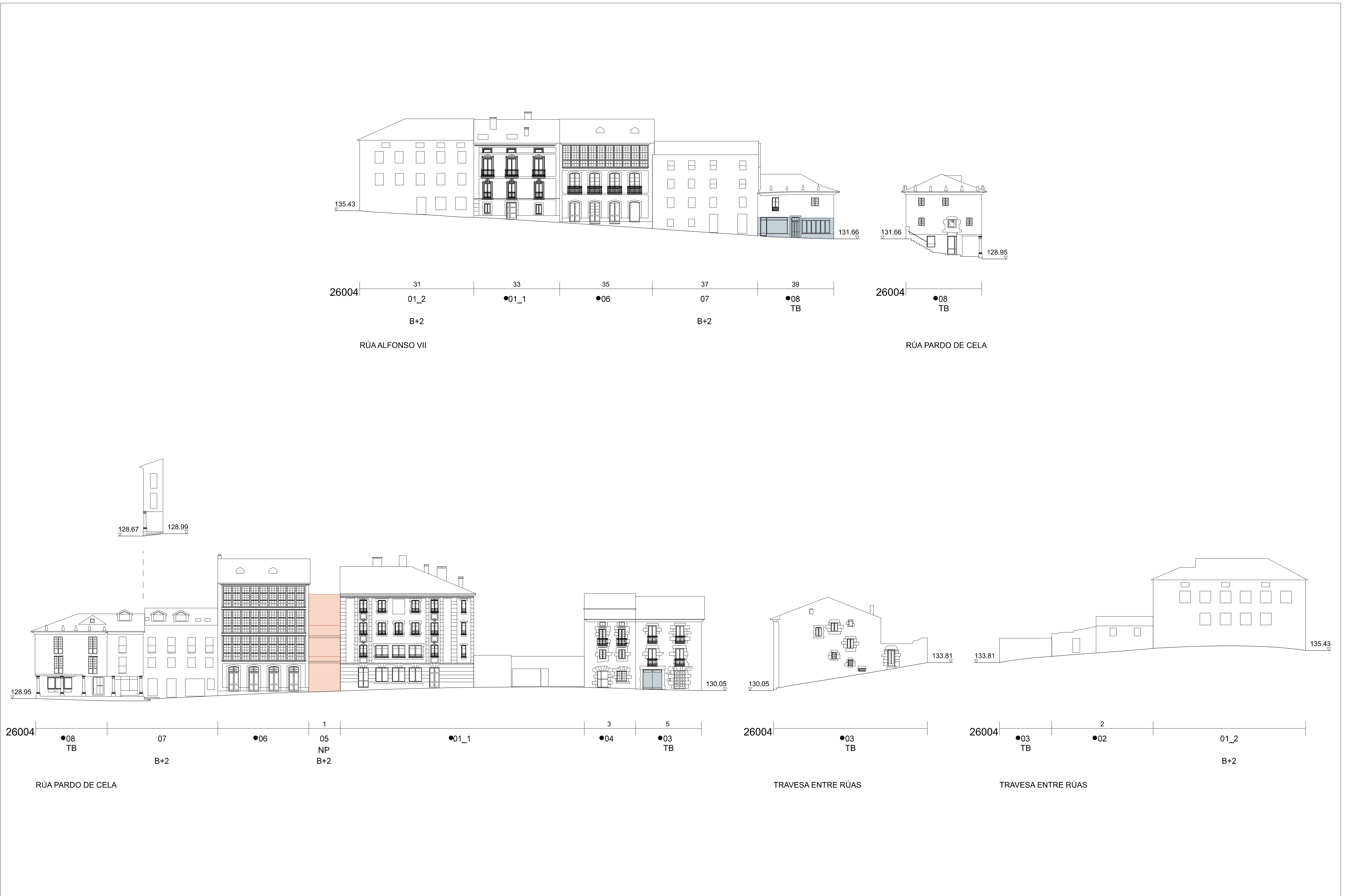
U1 CONTORNO DO CONXUNTO HISTÓRICO
 U2 DE VIVENDA UNIFAMILIAR INTENSIVA
 U5 DE EXTENSIÓN EN CUARTEIRÓN PECHADO
 U6 DE EXTENSIÓN MIXTA
 POL-3 ALCÁNTARA
 POL-4 CUARTEIRÓN VILALBA-PUMAR
 PERI AVENIDA BOS AIRES. PERI-1



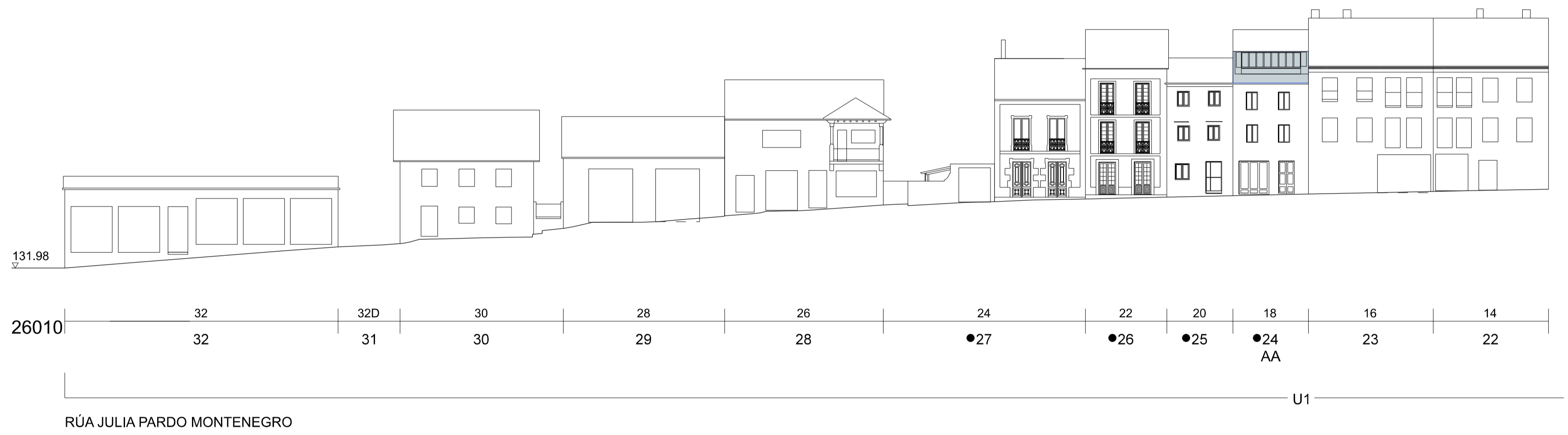
OFICINA DE PLANEAMENTO, S.A.
 27030_FEP_20221_L_A1
 NOVEMBRO 2022
 A1 1:250
 A3 1:500

CONCELLO DE MONDOÑEDO
PLAN ESPECIAL DE PROTECCIÓN E REHABILITACIÓN DO CONXUNTO HISTÓRICO DE MONDOÑEDO. PE1
 OFICINA DE PLANEAMENTO, S.A.
 DOCUMENTO PARA APROBACIÓN INICIAL

ALZADOS DA EDIFICACIÓN: 26003
PORD.05 18B



<p>CÓDIGO DE CUARTEIRÓN</p> <p>EDIFICIO CATALOGADO → 24000</p> <p>NOME RÚA → RÚA BISPO SARMIENTO</p> <p>16 → NÚMERO POSTAL</p> <p>23 → CÓDIGO DE PARCELA</p> <p>TB → TIPO DE ACTUACIÓN</p> <p>B+2 → NÚMERO DE ALTURAS</p>	<p>TIPO DE ACTUACIÓN</p> <p>PE PLANTA ENGADIDA</p> <p>PEG PLANTA ENGADIDA CON GALERÍA</p> <p>NP NOVA PLANTA</p> <p>AF AMPLIACIÓN DE FONDO</p> <p>A ADICIÓN DE ALTURA</p>	<p>TIPO DE ACTUACIÓN</p> <p>AC ADECUACIÓN DE CUBERTA</p> <p>AA ADECUACIÓN DE ÁTICO</p> <p>TB TRATAMENTO DE BAIXO</p> <p>TF TRATAMENTO DE FACHADA</p> <p>TT TRATAMENTO DE TRASEIRA</p> <p>TM TRATAMENTO DE MEDIANEIRA</p> <p>SE SUPRESIÓN ELEMENTOS DESCONTEXTUALIZADOS</p>	<p>U1 CONTORNO DO CONXUNTO HISTÓRICO</p> <p>U2 DE VIVENDA UNIFAMILIAR INTENSIVA</p> <p>U5 DE EXTENSIÓN EN CUARTEIRÓN PECHADO</p> <p>U6 DE EXTENSIÓN MIXTA</p> <p>POL-3 ALCÁNTARA</p> <p>POL-4 CUARTEIRÓN VILALBA-PUMAR</p> <p>PERI AVENIDA BOS AIRES. PERI-1</p>		<p>CONCELLO DE MONDOÑEDO</p> <p>PLAN ESPECIAL DE PROTECCIÓN E REHABILITACIÓN DO CONXUNTO HISTÓRICO DE MONDOÑEDO. PE1</p> <p>OFICINA DE PLANEAMENTO, S.A.</p> <p>DOCUMENTO PARA APROBACIÓN INICIAL</p> <p>ALZADOS DA EDIFICACIÓN: 26004</p> <p>PORD. 05 19</p> <p>NOVEMBRO 2022</p> <p>A1 1:250</p> <p>A3 1:500</p>	
--	---	---	--	--	--	--



CÓDIGO DE CUARTEIRÓN

EDIFICIO CATALOGADO — 24000

NOME RÚA — RÚA BISPO SARMIENTO

16 — NÚMERO POSTAL

23 — CÓDIGO DE PARCELA

TB — TIPO DE ACTUACIÓN

B+2+ — NÚMERO DE ALTURAS

TIPO DE ACTUACIÓN

PE PLANTA ENGADIDA

PEG PLANTA ENGADIDA CON GALERÍA

NP NOVA PLANTA

AF AMPLIACIÓN DE FONDO

A ADICIÓN DE ALTURA

TIPO DE ACTUACIÓN

AC ADECUACIÓN DE CUBERTA

AA ADECUACIÓN DE ÁTICO

TB TRATAMENTO DE BAIXO

TF TRATAMENTO DE FACHADA

TT TRATAMENTO DE TRASEIRA

TM TRATAMENTO DE MEDIANEIRA

SE SUPRESIÓN ELEMENTOS DESCONTEXTUALIZADOS

U1 CONTORNO DO CONXUNTO HISTÓRICO

U2 DE VIVENDA UNIFAMILIAR INTENSIVA

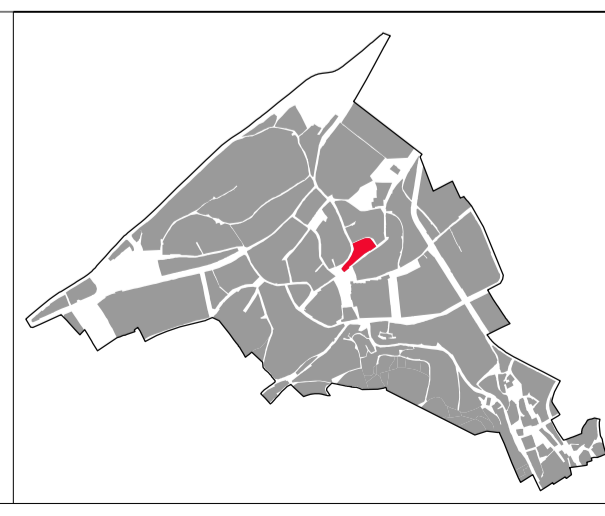
U5 DE EXTENSIÓN EN CUARTEIRÓN PECHADO

U6 DE EXTENSIÓN MIXTA

POL-3 ALCÁNTARA

POL-4 CUARTEIRÓN VILALBA-PUMAR

PERI AVENIDA BOS AIRES. PERI-1



OFICINA DE PLANEAMENTO, S.A.

27030_FEP_20231_L_A1

NOVEMBRO 2022

A1 1:250

A3 1:500

CONCELLO DE MONDOÑEDO

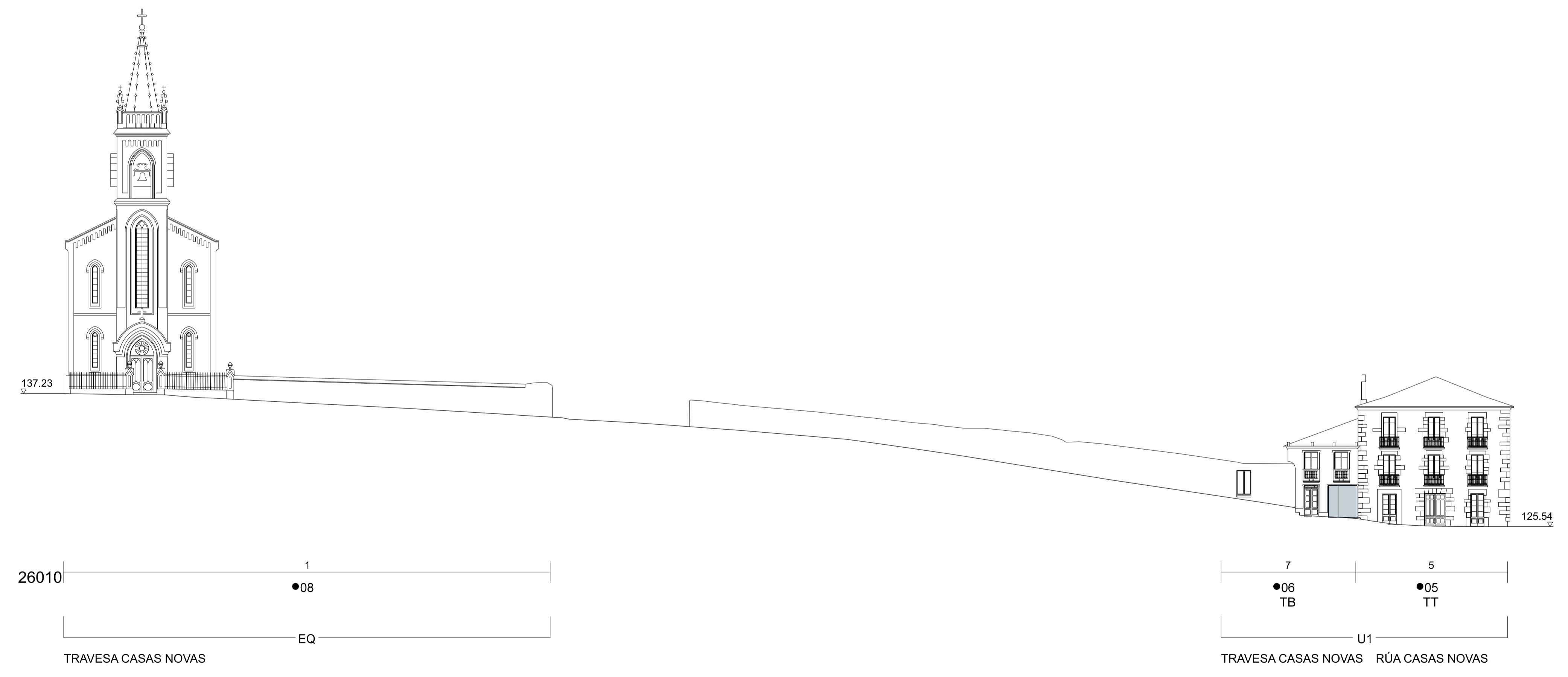

PLAN ESPECIAL DE PROTECCIÓN E REHABILITACIÓN DO CONXUNTO HISTÓRICO DE MONDOÑEDO. PE1

OFICINA DE PLANEAMENTO, S.A.

DOCUMENTO PARA APROBACIÓN INICIAL

ALZADOS DA EDIFICACIÓN: 26010

PORD.05 20A



CÓDIGO DE CUARTEIRÓN
 EDIFICIO CATALOGADO
 NOME RÚA → RÚA BISPO SARMIENTO

16 → NÚMERO POSTAL
 23 → CÓDIGO DE PARCELA
 TB → TIPO DE ACTUACIÓN
 B+2 → NÚMERO DE ALTURAS

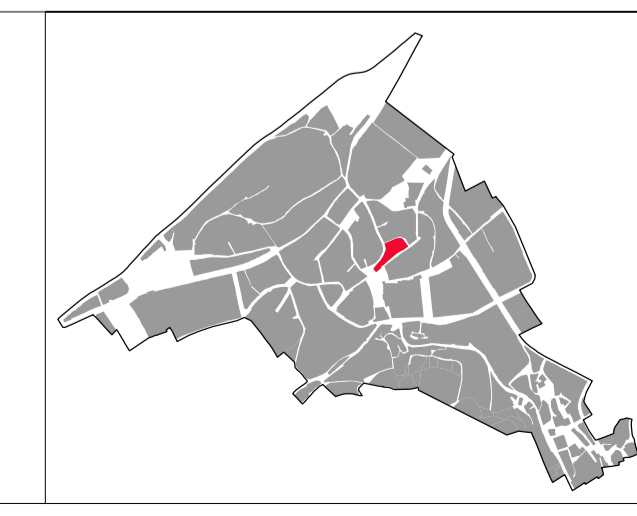
TIPO DE ACTUACIÓN

PE PLANTA ENGADIDA
 PEG PLANTA ENGADIDA CON GALERÍA
 NP NOVA PLANTA
 AF AMPLIACIÓN DE FONDO
 A ADICIÓN DE ALTURA

TIPO DE ACTUACIÓN

AC ADECUACIÓN DE CUBERTA
 AA ADECUACIÓN DE ÁTICO
 TB TRATAMENTO DE BAIXO
 TF TRATAMENTO DE FACHADA
 TT TRATAMENTO DE TRASEIRA
 TM TRATAMENTO DE MEDIANEIRA
 SE SUPRESIÓN ELEMENTOS
 DESCONTEXTUALIZADOS

U1 CONTORNO DO CONXUNTO HISTÓRICO
 U2 DE VIVENDA UNIFAMILIAR INTENSIVA
 U5 DE EXTENSIÓN EN CUARTEIRÓN PECHADO
 U6 DE EXTENSIÓN MIXTA
 POL-3 ALCÁNTARA
 POL-4 CUARTEIRÓN VILALBA-PUMAR
 PERI AVENIDA BOS AIRES. PERI-1



OFICINA DE PLANEAMENTO, S.A.

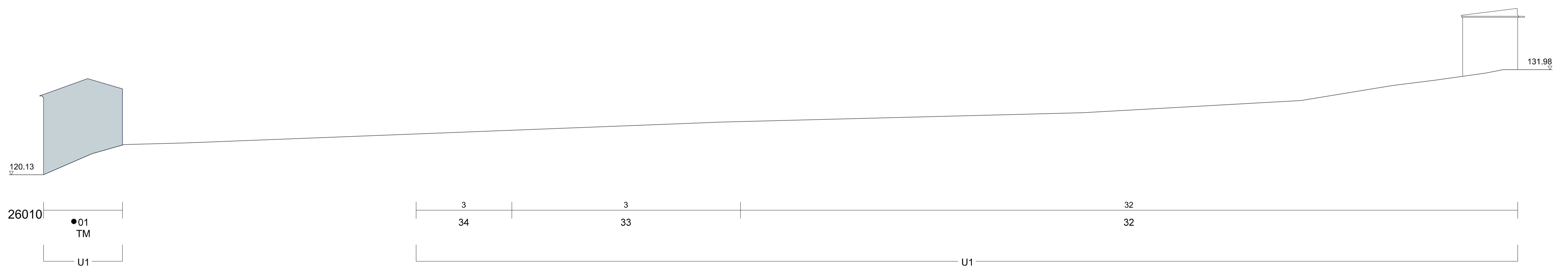
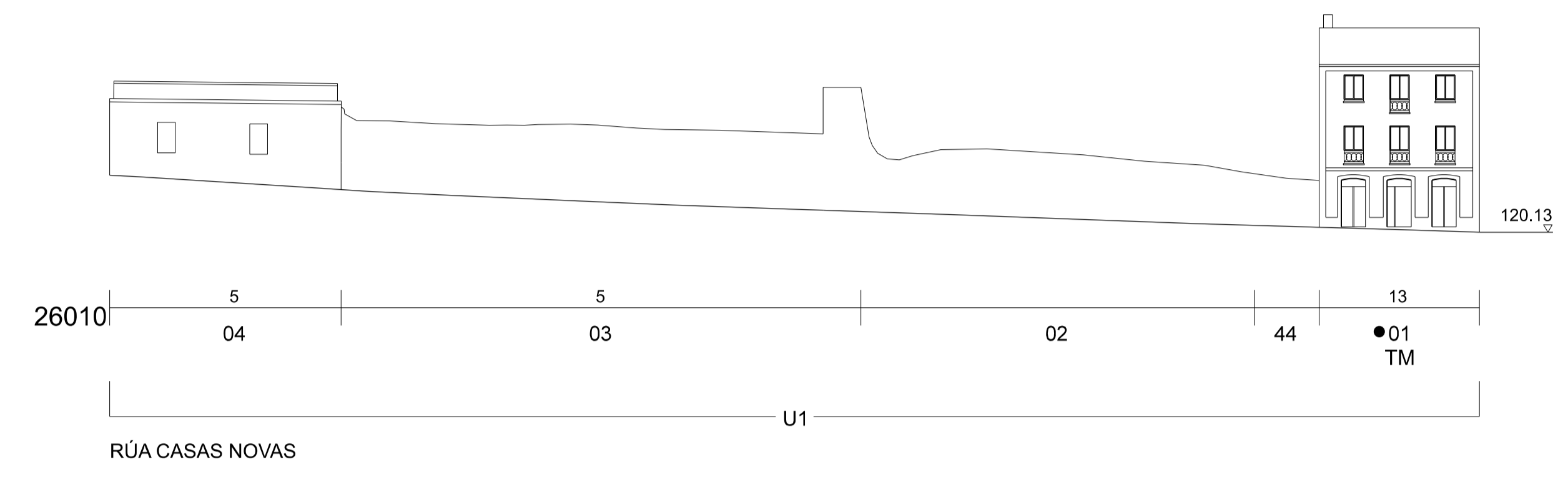
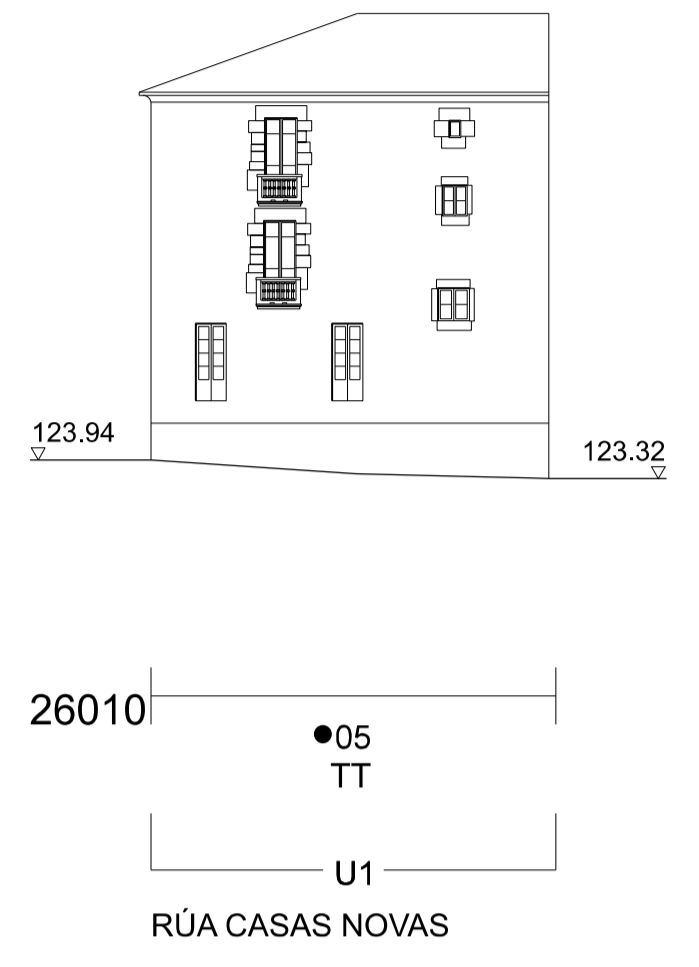
NOVEMBRO 2022

A1 1:250
 A3 1:500

CONCELLO DE MONDOÑEDO
 PLAN ESPECIAL DE PROTECCIÓN E REHABILITACIÓN
 DO CONXUNTO HISTÓRICO DE MONDOÑEDO. PE1
 OFICINA DE PLANEAMENTO, S.A.
 DOCUMENTO PARA APROBACIÓN INICIAL

ALZADOS DA EDIFICACIÓN: 26010
 PORD.05 20B

0 5000 10000 15000 20000 25000m.



CÓDIGO DE CUARTEIRÓN

EDIFICIO CATALOGADO → 24000

NOME RÚA → RÚA BISPO SARMENTO

16 → NÚMERO POSTAL

● 23 → CÓDIGO DE PARCELA

TB → TIPO DE ACTUACIÓN

B+2 → NÚMERO DE ALTURAS

TIPO DE ACTUACIÓN

PE PLANTA ENGADIDA

PEG PLANTA ENGADIDA CON GALERÍA

NP NOVA PLANTA

AF AMPLIACIÓN DE FONDO

A ADICIÓN DE ALTURA

TIPO DE ACTUACIÓN

AC ADECUACIÓN DE CUBERTA

AA ADECUACIÓN DE ÁTICO

TB TRATAMENTO DE BAIXO

TF TRATAMENTO DE FACHADA

TT TRATAMENTO DE TRASEIRA

TM TRATAMENTO DE MEDIANEIRA

SE SUPRESIÓN ELEMENTOS DESCONTEXTUALIZADOS

TIPO DE ACTUACIÓN

U1 CONTORNO DO CONXUNTO HISTÓRICO

U2 DE VIVENDA UNIFAMILIAR INTENSIVA

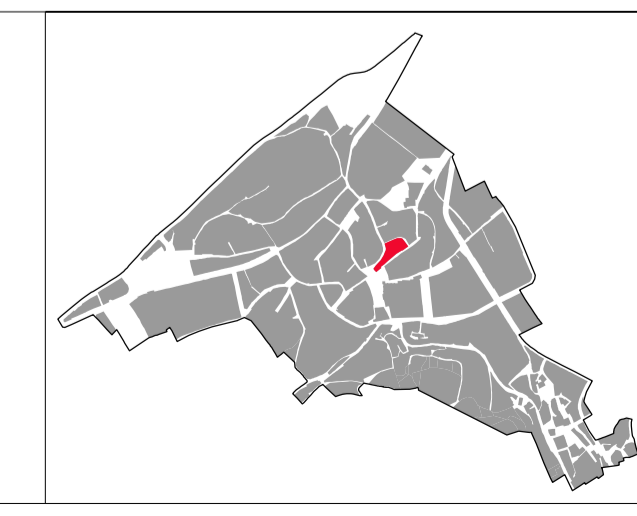
U5 DE EXTENSIÓN EN CUARTEIRÓN PECHADO

U6 DE EXTENSIÓN MIXTA

POL-3 ALCÁNTARA

POL-4 CUARTEIRÓN VILALBA-PUMAR

PERI AVENIDA BOS AIRES. PERI-1



OFICINA DE PLANEAMENTO, S.A.

NOVEMBRO 2022

A1 1:250

A3 1:500

CONCELLO DE MONDOÑEDO

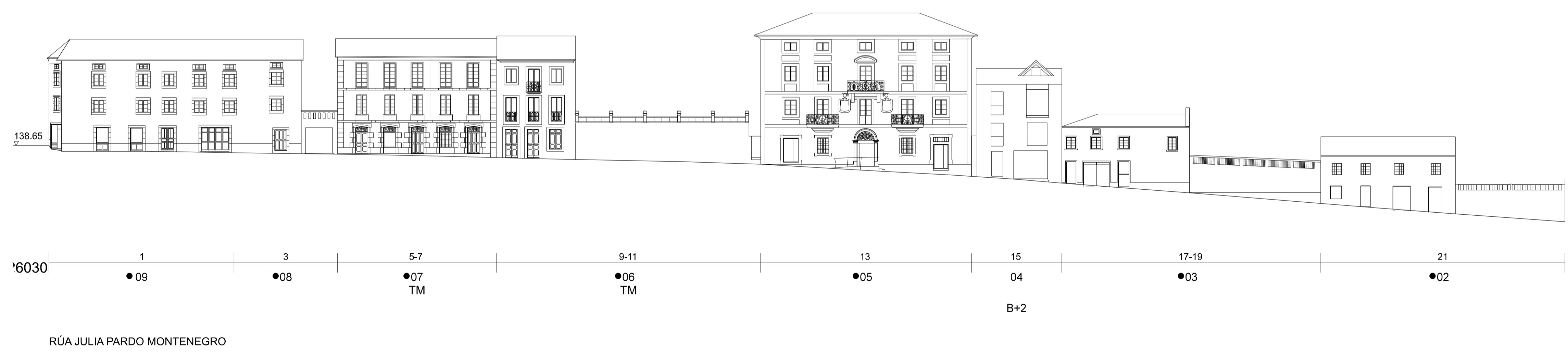
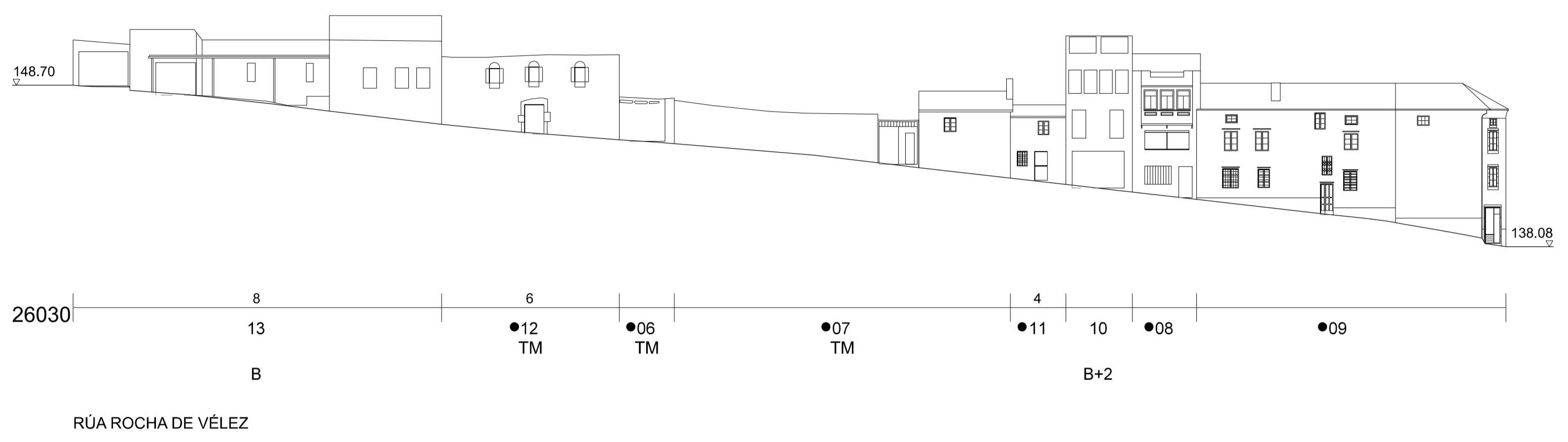
PLAN ESPECIAL DE PROTECCIÓN E REHABILITACIÓN DO CONXUNTO HISTÓRICO DE MONDOÑEDO. PE1

OFICINA DE PLANEAMENTO, S.A.

DOCUMENTO PARA APROBACIÓN INICIAL

ALZADOS DA EDIFICACIÓN: 26010

PORD.05 20C



CÓDIGO DE CUARTEIRÓN

EDIFICIO CATALOGADO → 24000

NOME RÚA → RÚA BISPO SARMIENTO

16 → NÚMERO POSTAL

● 23 → CÓDIGO DE PARCELA

TB → TIPO DE ACTUACIÓN

B+2 → NÚMERO DE ALTURAS

TIPO DE ACTUACIÓN

PE PLANTA ENGADIDA

PEG PLANTA ENGADIDA CON GALERÍA

NP NOVA PLANTA

AF AMPLIACIÓN DE FONDO

A ADICIÓN DE ALTURA

TIPO DE ACTUACIÓN

AC ADECUACIÓN DE CUBERTA

AA ADECUACIÓN DE ÁTICO

TB TRATAMENTO DE BAIXO

TF TRATAMENTO DE FACHADA

TT TRATAMENTO DE TRASEIRA

TM TRATAMENTO DE MEDIANEIRA

SE SUPRESIÓN ELEMENTOS DESCONTEXTUALIZADOS

U1 CONTORNO DO CONXUNTO HISTÓRICO

U2 DE VIVENDA UNIFAMILIAR INTENSIVA

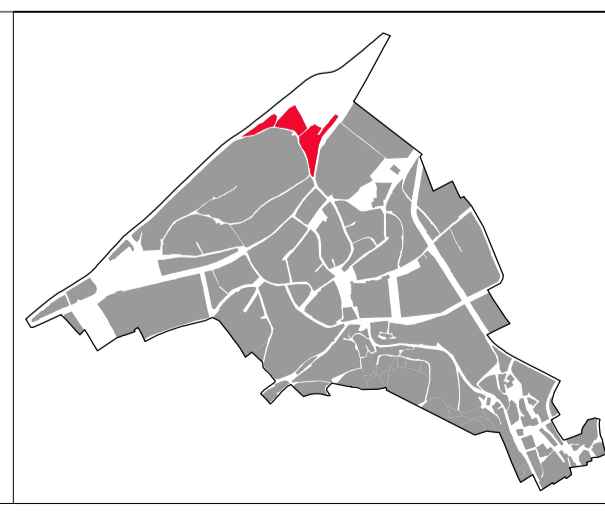
U5 DE EXTENSIÓN EN CUARTEIRÓN PECHADO

U6 DE EXTENSIÓN MIXTA

POL-3 ALCÁNTARA

POL-4 CUARTEIRÓN VILALBA-PUMAR

PERI AVENIDA BOS AIRES. PERI-1



OFICINA DE PLANEAMENTO, S.A.

NOVEMBRO 2022

A1 1:250

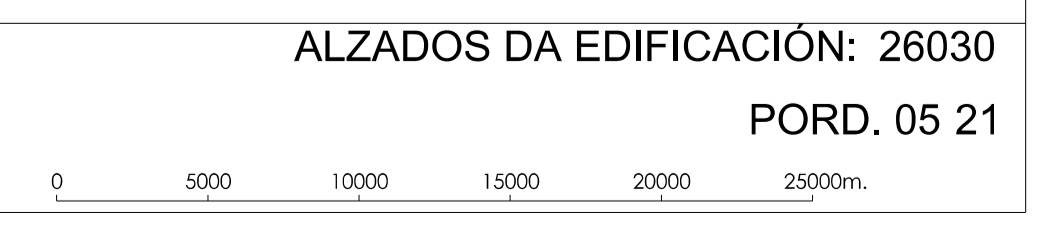
A3 1:500


CONCELLO DE MONDOÑEDO

PLAN ESPECIAL DE PROTECCIÓN E REHABILITACIÓN DO CONXUNTO HISTÓRICO DE MONDOÑEDO. PE1

OFICINA DE PLANEAMENTO, S.A.

DOCUMENTO PARA APROBACIÓN INICIAL





CÓDIGO DE CUARTEIRÓN
 24000 — EDIFICIO CATALOGADO
 NOME RÚA — RÚA BISPO SARMIENTO

16 — NÚMERO POSTAL
 ●23 — CÓDIGO DE PARCELA
 TB — TIPO DE ACTUACIÓN
 B+2 — NÚMERO DE ALTURAS

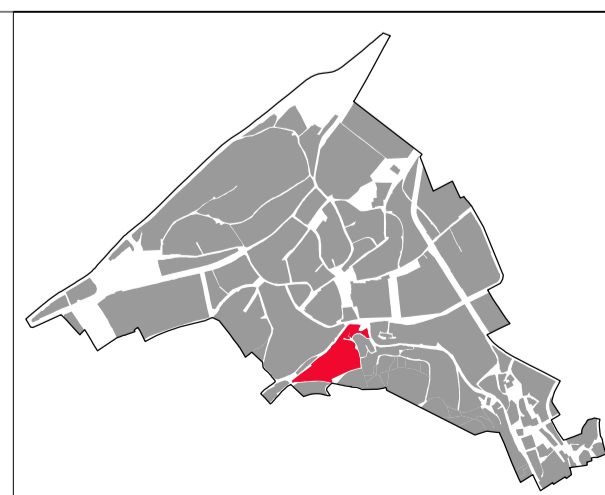
TIPO DE ACTUACIÓN

PE PLANTA ENGADIDA
 PEG PLANTA ENGADIDA CON GALERÍA
 NP NOVA PLANTA
 AF AMPLIACIÓN DE FONDO
 A ADICIÓN DE ALTURA

TIPO DE ACTUACIÓN

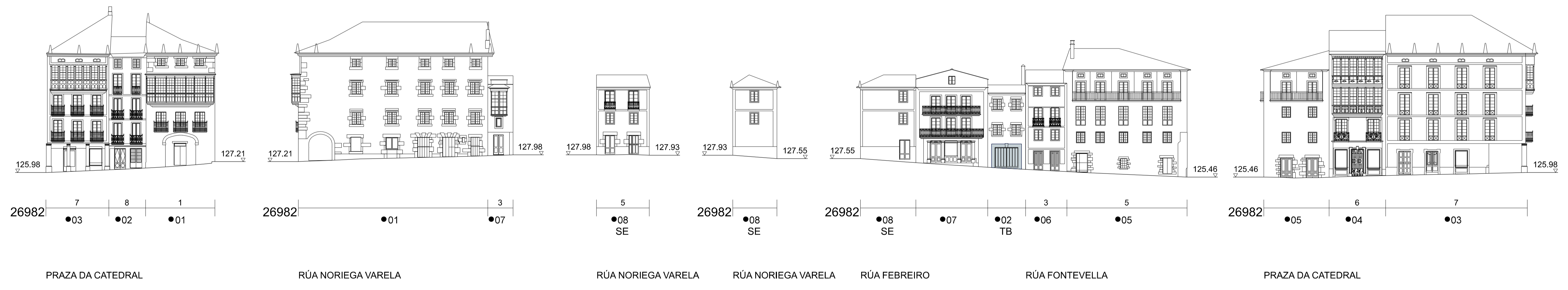
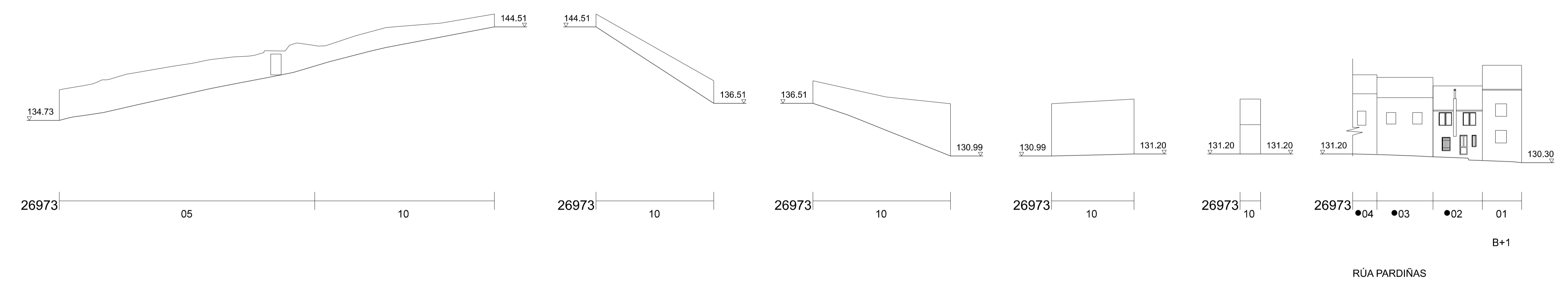
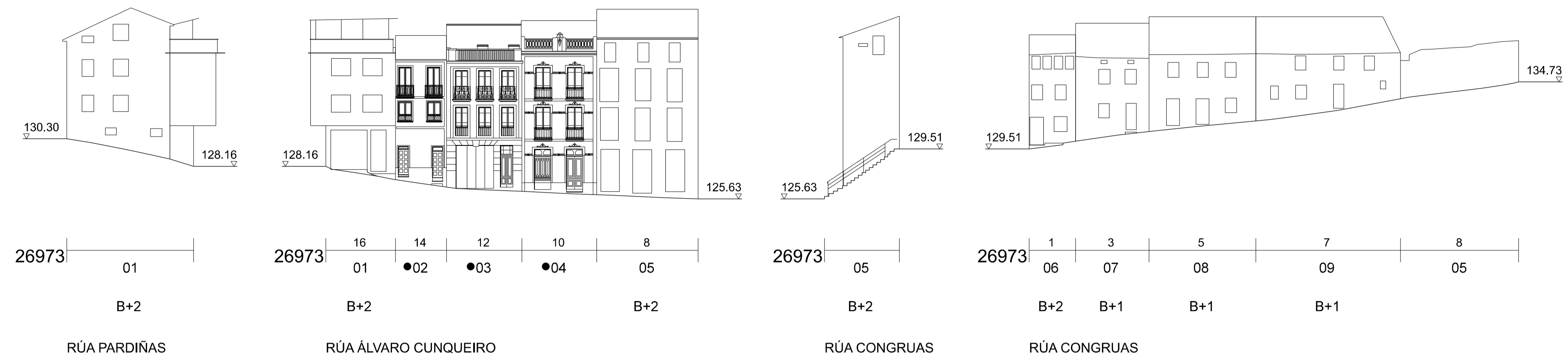
AC ADECUACIÓN DE CUBERTA
 AA ADECUACIÓN DE ÁTICO
 TB TRATAMENTO DE BAIXO
 TF TRATAMENTO DE FACHADA
 TT TRATAMENTO DE TRASEIRA
 TM TRATAMENTO DE MEDIANEIRA
 SE SUPRESIÓN ELEMENTOS DESCONECTUALIZADOS

U1 CONTORNO DO CONXUNTO HISTÓRICO
 U2 DE VIVENDA UNIFAMILIAR INTENSIVA
 U5 DE EXTENSIÓN EN CUARTEIRÓN PECHADO
 U6 DE EXTENSIÓN MIXTA
 POL-3 ALCÁNTARA
 POL-4 CUARTEIRÓN VILALBA-PUMAR
 PERI AVENIDA BOS AIRES. PERI-1



OFICINA DE PLANEAMENTO, S.A.
 27030_FEP_20221_L_A1
 NOVEMBRO 2022
 A1 1:250
 A3 1:500

CONCELLO DE MONDOÑEDO
 PLAN ESPECIAL DE PROTECCIÓN E REHABILITACIÓN DO CONXUNTO HISTÓRICO DE MONDOÑEDO. PE1
 OFICINA DE PLANEAMENTO, S.A.
 DOCUMENTO PARA APROBACIÓN INICIAL
 ALZADOS DA EDIFICACIÓN: 26971
 PORD. 05 22



CÓDIGO DE CUARTEIRÓN

EDIFICIO CATALOGADO → 24000

NOME RÚA → RÚA BISPO SARMIENTO

16 → NÚMERO POSTAL

23 → CÓDIGO DE PARCELA

TB → TIPO DE ACTUACIÓN

B+2 → NÚMERO DE ALTURAS

TIPO DE ACTUACIÓN

PE PLANTA ENGADIDA

PEG PLANTA ENGADIDA CON GALERÍA

NP NOVA PLANTA

AF AMPLIACIÓN DE FONDO

A ADICIÓN DE ALTURA

TIPO DE ACTUACIÓN

AC ADECUACIÓN DE CUBERTA

AA ADECUACIÓN DE ÁTICO

TB TRATAMENTO DE BAIXO

TF TRATAMENTO DE FACHADA

TT TRATAMENTO DE TRASEIRA

TM TRATAMENTO DE MEDIANEIRA

SE SUPRESIÓN ELEMENTOS DESCONTEXTUALIZADOS

U1 CONTORNO DO CONXUNTO HISTÓRICO

U2 DE VIVENDA UNIFAMILIAR INTENSIVA

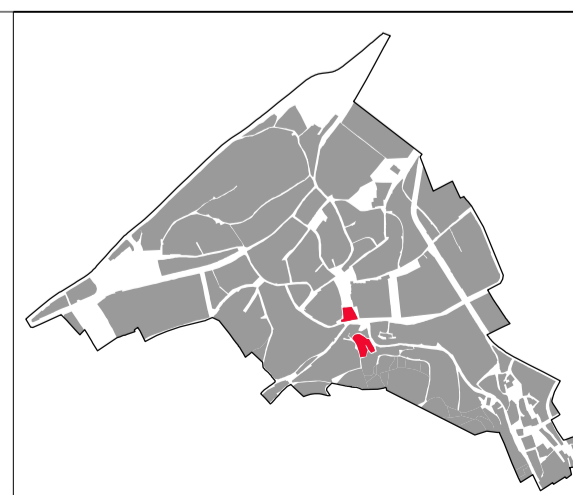
U5 DE EXTENSIÓN EN CUARTEIRÓN PECHADO

U6 DE EXTENSIÓN MIXTA

POL-3 ALCÁNTARA

POL-4 CUARTEIRÓN VILALBA-PUMAR

PERI AVENIDA BOS AIRES. PERI-1



OFICINA DE PLANEAMENTO, S.A.

NOVEMBRO 2022

A1 1:250

A3 1:500

CONCELLO DE MONDOÑEDO

PLAN ESPECIAL DE PROTECCIÓN E REHABILITACIÓN DO CONXUNTO HISTÓRICO DE MONDOÑEDO. PE1

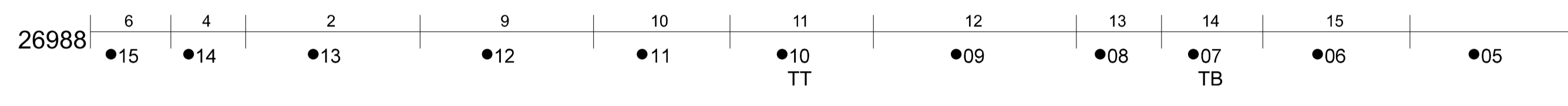
OFICINA DE PLANEAMENTO, S.A.

DOCUMENTO PARA APROBACIÓN INICIAL

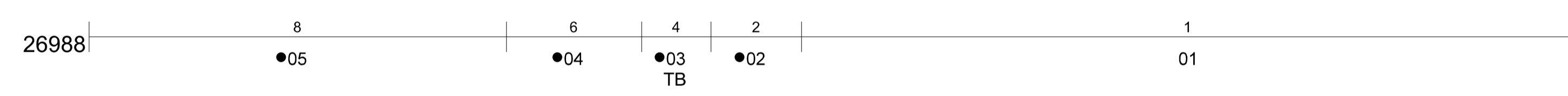
ALZADOS DA EDIFICACIÓN 26973-26982

PORD. 05 23

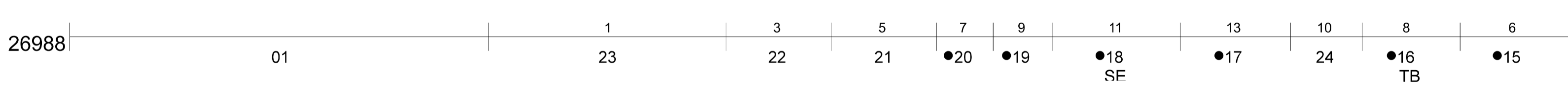
0 5000 10000 15000 20000 25000m.



RÚA NORIEGA VARELA PRAZA DA CATEDRAL



RÚA LENCE SANTAR RÚA PEÑA DE FRANCIA



RÚA FEBREIRO

CÓDIGO DE CUARTEIRÓN
 EDIFICIO CATALOGADO → 24000
 NOME RÚA → RÚA BISPO SARMIENTO

16 → NÚMERO POSTAL
 23 → CÓDIGO DE PARCELA
 TB → TIPO DE ACTUACIÓN
 B+2 → NÚMERO DE ALTURAS

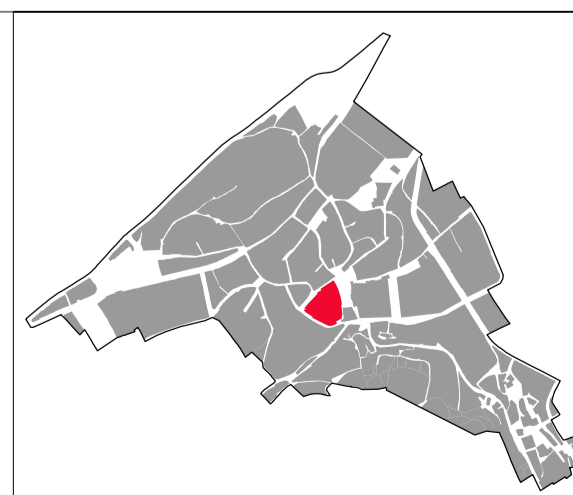
TIPO DE ACTUACIÓN

PE PLANTA ENGADIDA
 PEG PLANTA ENGADIDA CON GALERÍA
 NP NOVA PLANTA
 AF AMPLIACIÓN DE FONDO
 A ADICIÓN DE ALTURA

TIPO DE ACTUACIÓN

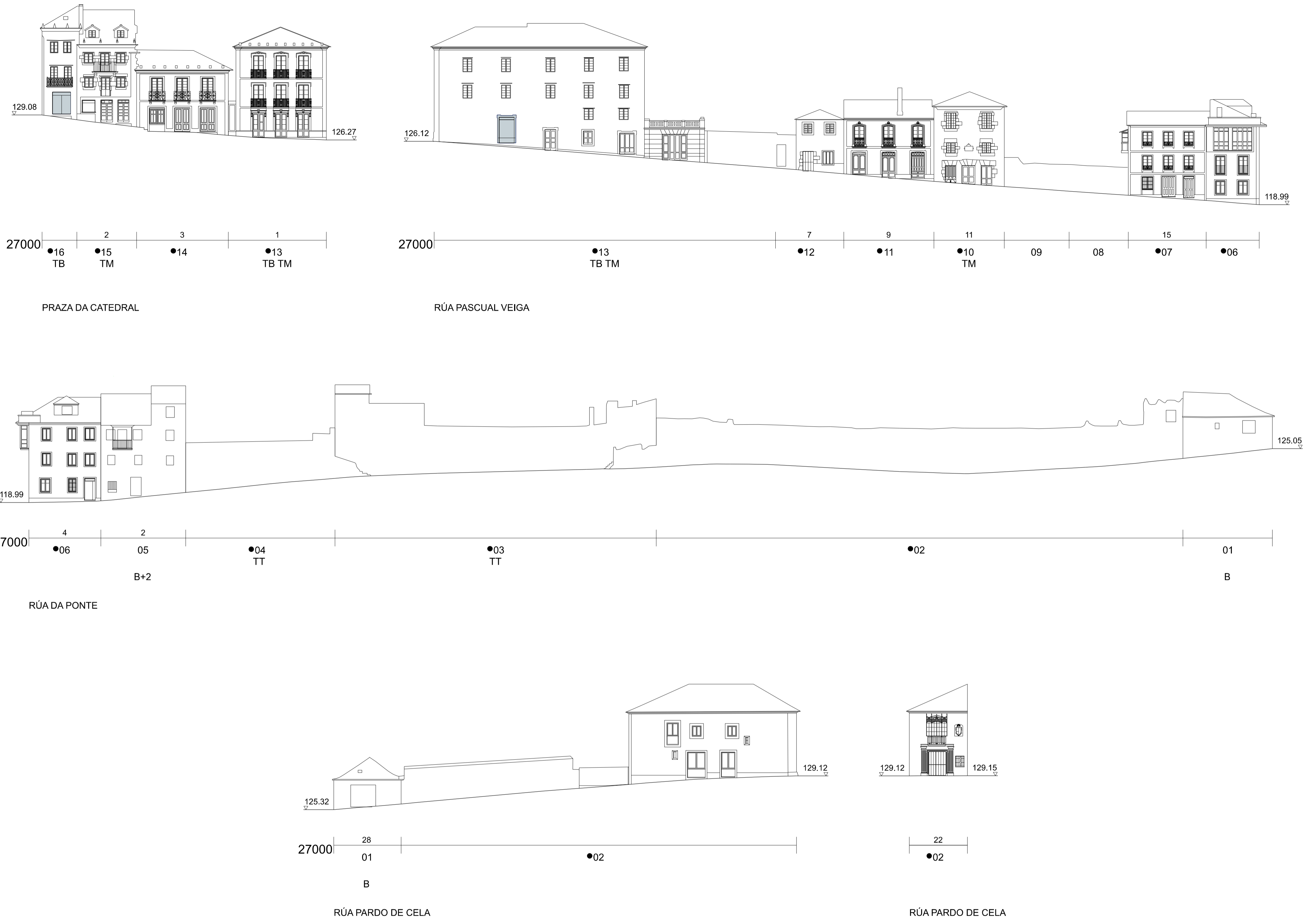
AC ADECUACIÓN DE CUBERTA
 AA ADECUACIÓN DE ÁTICO
 TB TRATAMENTO DE BAIXO
 TF TRATAMENTO DE FACHADA
 TT TRATAMENTO DE TRASEIRA
 TM TRATAMENTO DE MEDIANEIRA
 SE SUPRESIÓN ELEMENTOS DESCONTEXTUALIZADOS

U1 CONTORNO DO CONXUNTO HISTÓRICO
 U2 DE VIVENDA UNIFAMILIAR INTENSIVA
 U5 DE EXTENSIÓN EN CUARTEIRÓN PECHADO
 U6 DE EXTENSIÓN MIXTA
 POL-3 ALCÁNTARA
 POL-4 CUARTEIRÓN VILALBA-PUMAR
 PERI AVENIDA BOS AIRES. PERI-1



OFICINA DE PLANEAMENTO, S.A.
 27030_FEP_20221_L_A1
 NOVIEMBRE 2022
 A1 1:250
 A3 1:500

CONCELLO DE MONDOÑEDO
PLAN ESPECIAL DE PROTECCIÓN E REHABILITACIÓN DO CONXUNTO HISTÓRICO DE MONDOÑEDO. PE1
 OFICINA DE PLANEAMENTO, S.A.
 DOCUMENTO PARA APROBACIÓN INICIAL
ALZADOS DA EDIFICACIÓN: 26988
 PORD. 05 24



CÓDIGO DE CUARTEIRÓN

EDIFICIO CATALOGADO → 24000

NOME RÚA → RÚA BISPO SARMIENTO

16 → NÚMERO POSTAL

23 → CÓDIGO DE PARCELA

TB → TIPO DE ACTUACIÓN

B+2 → NÚMERO DE ALTURAS

TIPO DE ACTUACIÓN

PE PLANTA ENGADIDA

PEG PLANTA ENGADIDA CON GALERÍA

NP NOVA PLANTA

AF AMPLIACIÓN DE FONDO

A ADICIÓN DE ALTURA

TIPO DE ACTUACIÓN

AC ADECUACIÓN DE CUBERTA

AA ADECUACIÓN DE ÁTICO

TB TRATAMENTO DE BAIXO

TF TRATAMENTO DE FACHADA

TT TRATAMENTO DE TRASEIRA

TM TRATAMENTO DE MEDIANEIRA

SE SUPRESIÓN ELEMENTOS DESCONTEXTUALIZADOS

U1 CONTORNO DO CONXUNTO HISTÓRICO

U2 DE VIVENDA UNIFAMILIAR INTENSIVA

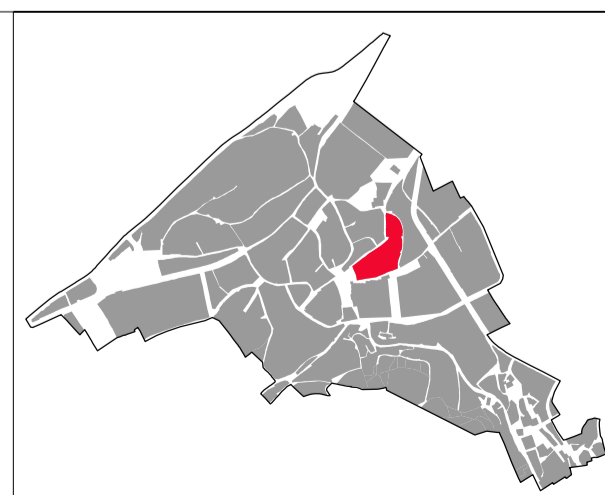
U5 DE EXTENSIÓN EN CUARTEIRÓN PECHADO

U6 DE EXTENSIÓN MIXTA

POL-3 ALCÁNTARA

POL-4 CUARTEIRÓN VILALBA-PUMAR

PERI AVENIDA BOS AIRES. PERI-1



OFICINA DE PLANEAMENTO, S.A.

27030_FEP_20231_L_A1

NOVEMBRO 2022

A1 1:250

A3 1:500

CONCELLO DE MONDOÑEDO

PLAN ESPECIAL DE PROTECCIÓN E REHABILITACIÓN DO CONXUNTO HISTÓRICO DE MONDOÑEDO. PE1

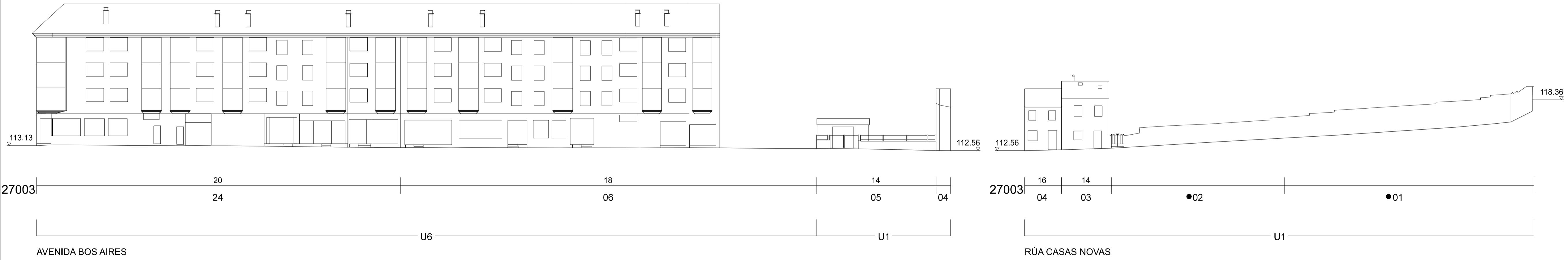
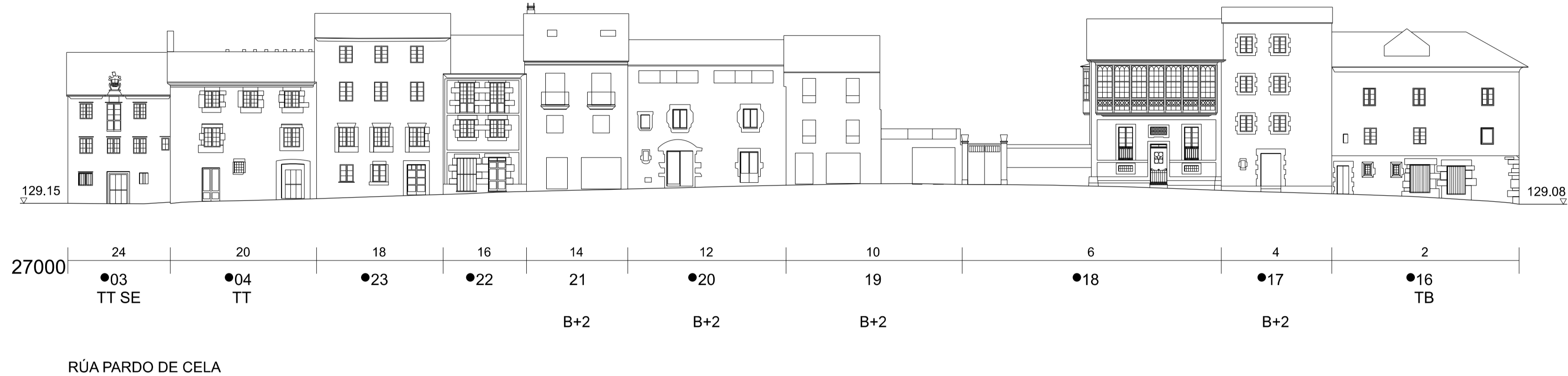
OFICINA DE PLANEAMENTO, S.A.

DOCUMENTO PARA APROBACIÓN INICIAL

ALZADOS DA EDIFICACIÓN: 27000

PORD.05 25A

0 5000 10000 15000 20000 25000m.



CÓDIGO DE CUARTEIRÓN
 EDIFICIO CATALOGADO — 24000
 NOME RÚA — RÚA BISPO SARMIENTO

16 — NÚMERO POSTAL
 23 — CÓDIGO DE PARCELA
 TB — TIPO DE ACTUACIÓN
 B+2 — NÚMERO DE ALTURAS

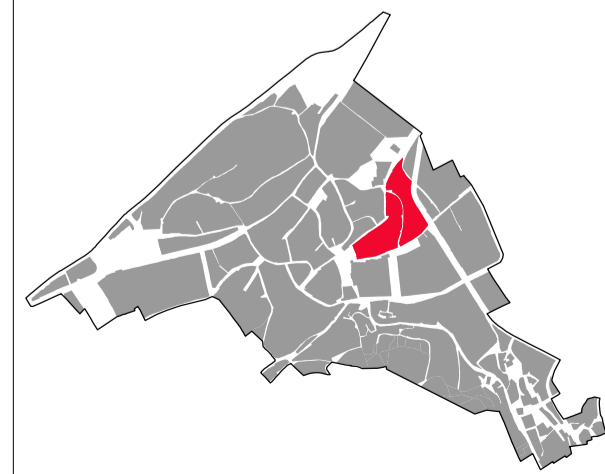
TIPO DE ACTUACIÓN

PE PLANTA ENGADIDA
 PEG PLANTA ENGADIDA CON GALERÍA
 NP NOVA PLANTA
 AF AMPLIACIÓN DE FONDO
 A ADICIÓN DE ALTURA

TIPO DE ACTUACIÓN

AC ADECUACIÓN DE CUBERTA
 AA ADECUACIÓN DE ÁTICO
 TB TRATAMENTO DE BAIXO
 TF TRATAMENTO DE FACHADA
 TT TRATAMENTO DE TRASEIRA
 TM TRATAMENTO DE MEDIANEIRA
 SE SUPRESIÓN ELEMENTOS DESCONECTUALIZADOS

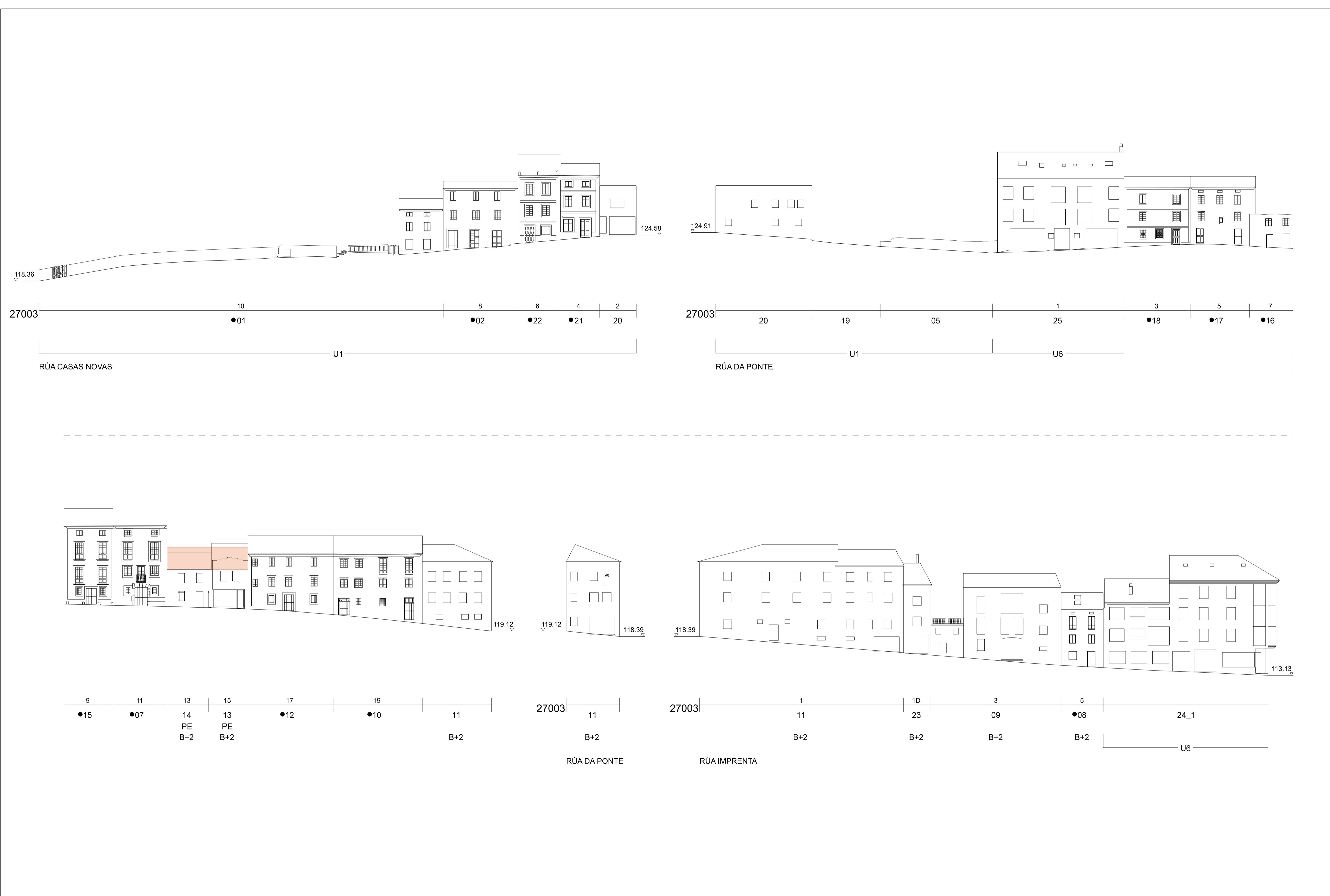
U1 CONTORNO DO CONXUNTO HISTÓRICO
 U2 DE VIVENDA UNIFAMILIAR INTENSIVA
 U5 DE EXTENSIÓN EN CUARTEIRÓN PECHADO
 U6 DE EXTENSIÓN MIXTA
 POL-3 ALCÁNTARA
 POL-4 CUARTEIRÓN VILALBA-PUMAR
 PERI AVENIDA BOS AIRES. PERI-1



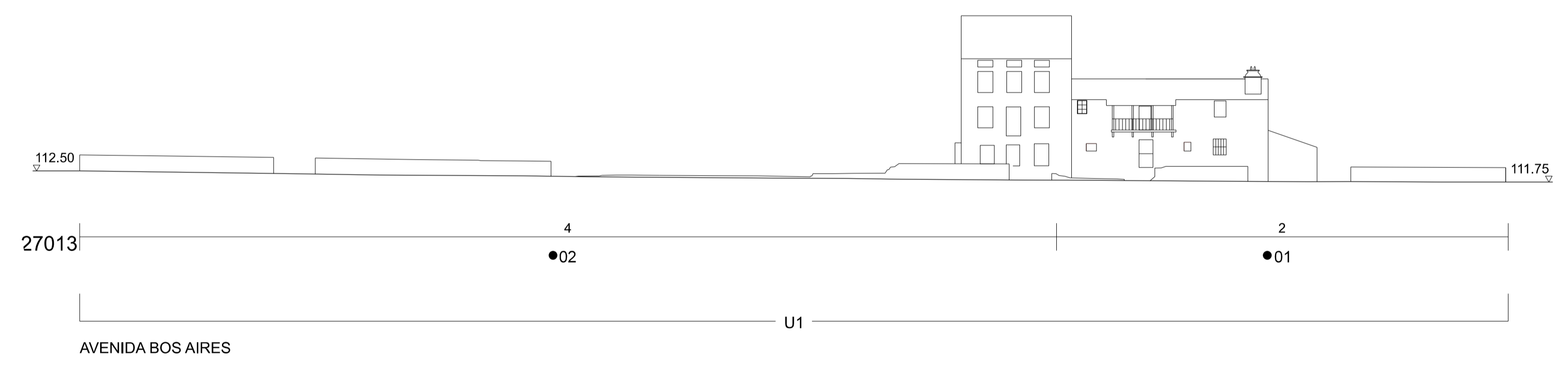
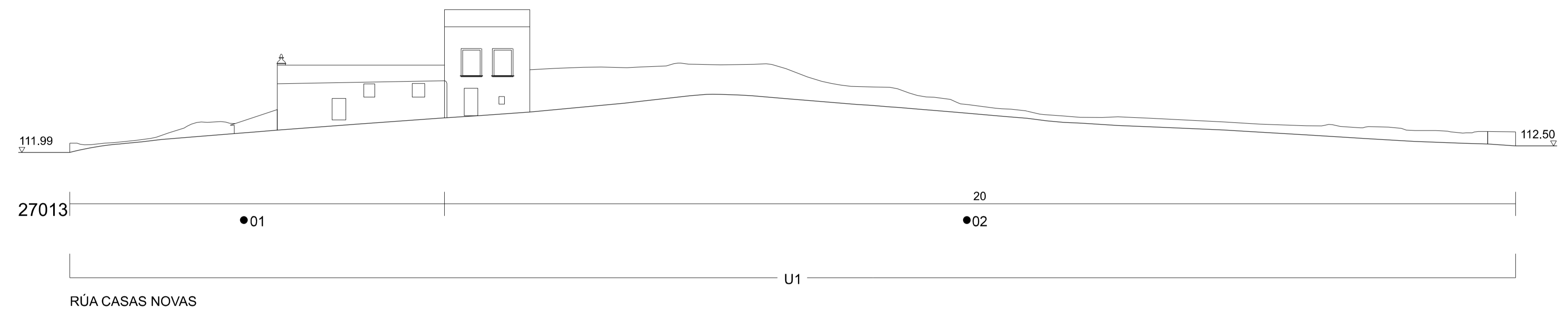
OFICINA DE PLANEAMENTO, S.A.
 27030_FEP_20221_LAI
 NOVEMBRO 2022
 A1 1:250
 A3 1:500

CONCELLO DE MONDOÑEDO
PLAN ESPECIAL DE PROTECCIÓN E REHABILITACIÓN DO CONXUNTO HISTÓRICO DE MONDOÑEDO. PE1
 OFICINA DE PLANEAMENTO, S.A.
 DOCUMENTO PARA APROBACIÓN INICIAL

ALZADOS DA EDIFICACIÓN: 27000-27003
 PORD.05 25B



<p>CÓDIGO DE CUARTEIRÓN</p> <p>EDIFICIO CATALOGADO → 24000</p> <p>NOME RÚA → RÚA BISPO SARMENTO</p>	<p>16 → NÚMERO POSTAL</p> <p>23 → CÓDIGO DE PARCELA</p> <p>TB → TIPO DE ACTUACIÓN</p> <p>B+2 → NÚMERO DE ALTURAS</p>	<p>TIPO DE ACTUACIÓN</p> <p>PE PLANTA ENGADIDA</p> <p>PEG PLANTA ENGADIDA CON GALERÍA</p> <p>NP NOVA PLANTA</p> <p>AF AMPLIACIÓN DE FONDO</p> <p>A ADICIÓN DE ALTURA</p>	<p>TIPO DE ACTUACIÓN</p> <p>AC ADECUACIÓN DE CUBERTA</p> <p>AA ADECUACIÓN DE ÁTICO</p> <p>TB TRATAMENTO DE BAIXO</p> <p>TF TRATAMENTO DE FACHADA</p> <p>TT TRATAMENTO DE TRASEIRA</p> <p>TM TRATAMENTO DE MEDIANEIRA</p> <p>SE SUPRESIÓN ELEMENTOS DESCONTEXTUALIZADOS</p>	<p>U1 CONTORNO DO CONXUNTO HISTÓRICO</p> <p>U2 DE VIVENDA UNIFAMILIAR INTENSIVA</p> <p>U5 DE EXTENSIÓN EN CUARTEIRÓN PECHADO</p> <p>U6 DE EXTENSIÓN MIXTA</p> <p>POL-3 ALCÁNTARA</p> <p>POL-4 CUARTEIRÓN VILALBA-PUMAR</p> <p>PERI AVENIDA BOS AIRES. PERI-1</p>		<p>OFICINA DE PLANEAMENTO, S.A.</p> <p>NOVEMBRO 2022</p> <p>A1 1:250</p> <p>A3 1:500</p>	<p>CONCELLO DE MONDOÑEDO</p> <p>PLAN ESPECIAL DE PROTECCIÓN E REHABILITACIÓN DO CONXUNTO HISTÓRICO DE MONDOÑEDO. PE1</p> <p>OFICINA DE PLANEAMENTO, S.A.</p> <p>DOCUMENTO PARA APROBACIÓN INICIAL</p> <p>ALZADOS DA EDIFICACIÓN: 27003</p> <p>PORD. 05 26</p>	
--	--	---	---	--	--	--	---	--



CÓDIGO DE CUARTEIRÓN
 EDIFICIO CATALOGADO
 NOME RÚA → RÚA BISPO SARMIENTO

16 → NÚMERO POSTAL
 23 → CÓDIGO DE PARCELA
 TB → TIPO DE ACTUACIÓN
 B+2 → NÚMERO DE ALTURAS

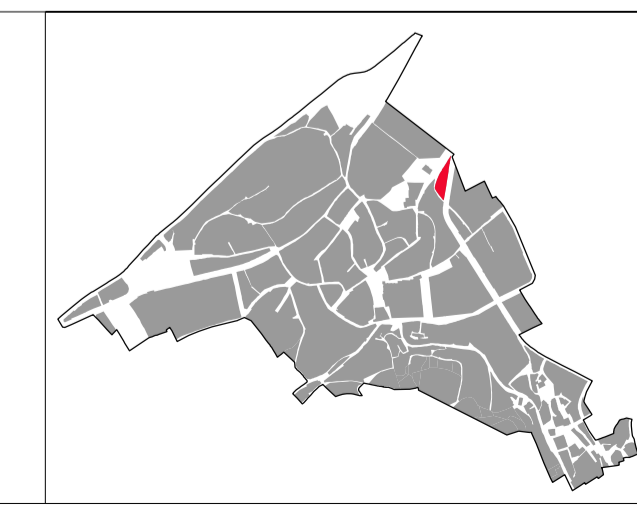
TIPO DE ACTUACIÓN

PE PLANTA ENGADIDA
 PEG PLANTA ENGADIDA CON GALERÍA
 NP NOVA PLANTA
 AF AMPLIACIÓN DE FONDO
 A ADICIÓN DE ALTURA

TIPO DE ACTUACIÓN

AC ADECUACIÓN DE CUBERTA
 AA ADECUACIÓN DE ÁTICO
 TB TRATAMENTO DE BAIXO
 TF TRATAMENTO DE FACHADA
 TT TRATAMENTO DE TRASEIRA
 TM TRATAMENTO DE MEDIANEIRA
 SE SUPRESIÓN ELEMENTOS DESCONTEXTUALIZADOS

U1 CONTORNO DO CONXUNTO HISTÓRICO
 U2 DE VIVENDA UNIFAMILIAR INTENSIVA
 U5 DE EXTENSIÓN EN CUARTEIRÓN PECHADO
 U6 DE EXTENSIÓN MIXTA
 POL-3 ALCÁNTARA
 POL-4 CUARTEIRÓN VILALBA-PUMAR
 PERI AVENIDA BOS AIRES. PERI-1



OFICINA DE PLANEAMENTO, S.A.

NOVEMBRO 2022

A1 1:250
 A3 1:500

CONCELLO DE MONDOÑEDO

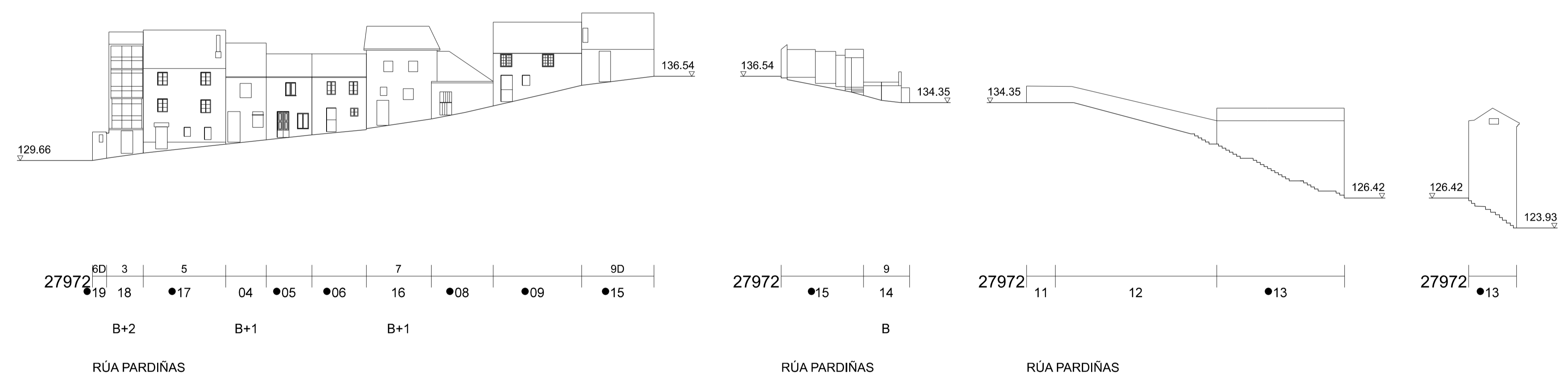
PLAN ESPECIAL DE PROTECCIÓN E REHABILITACIÓN DO CONXUNTO HISTÓRICO DE MONDOÑEDO. PE1

OFICINA DE PLANEAMENTO, S.A.

DOCUMENTO PARA APROBACIÓN INICIAL

ALZADOS DA EDIFICACIÓN: 27013

PORD. 05 27



CÓDIGO DE CUARTEIRÓN

EDIFICIO CATALOGADO → 24000

NOME RÚA → RÚA BISPO SARMIENTO

16 → NÚMERO POSTAL

23 → CÓDIGO DE PARCELA

TB → TIPO DE ACTUACIÓN

B+2 → NÚMERO DE ALTURAS

TIPO DE ACTUACIÓN

PE PLANTA ENGADIDA

PEG PLANTA ENGADIDA CON GALERÍA

NP NOVA PLANTA

AF AMPLIACIÓN DE FONDO

A ADICIÓN DE ALTURA

TIPO DE ACTUACIÓN

AC ADECUACIÓN DE CUBERTA

AA ADECUACIÓN DE ÁTICO

TB TRATAMENTO DE BAIXO

TF TRATAMENTO DE FACHADA

TT TRATAMENTO DE TRASEIRA

TM TRATAMENTO DE MEDIANEIRA

SE SUPRESIÓN ELEMENTOS DESCONECTUALIZADOS

TIPO DE ACTUACIÓN

U1 CONTORNO DO CONXUNTO HISTÓRICO

U2 DE VIVENDA UNIFAMILIAR INTENSIVA

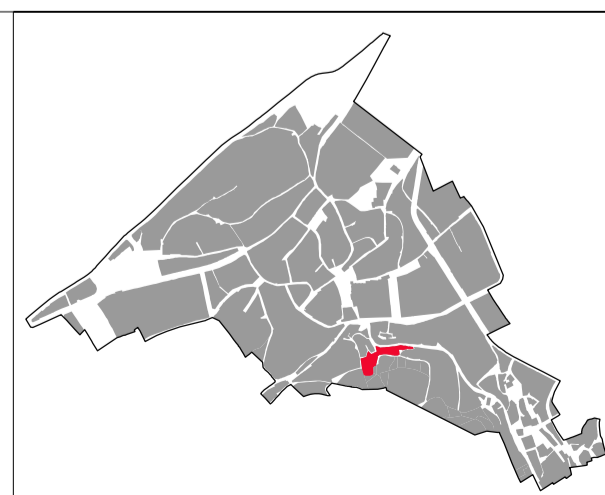
U5 DE EXTENSIÓN EN CUARTEIRÓN PECHADO

U6 DE EXTENSIÓN MIXTA

POL-3 ALCÁNTARA

POL-4 CUARTEIRÓN VILALBA-PUMAR

PERI AVENIDA BOS AIRES. PERI-1



OFICINA DE PLANEAMENTO, S.A.

27972_PEP_20231_L_A1

NOVEMBRO 2022

A1 1:250

A3 1:500

CONCELLO DE MONDOÑEDO

PLAN ESPECIAL DE PROTECCIÓN E REHABILITACIÓN DO CONXUNTO HISTÓRICO DE MONDOÑEDO. PE1

OFICINA DE PLANEAMENTO, S.A.

DOCUMENTO PARA APROBACIÓN INICIAL

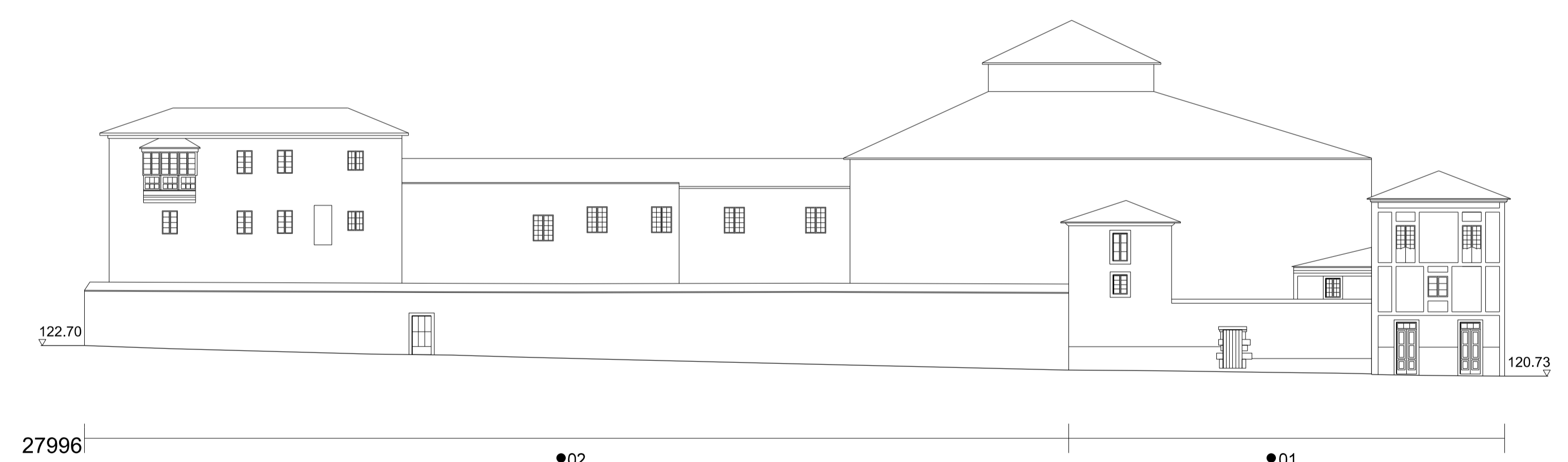
ALZADOS DA EDIFICACIÓN: 27972

PORD. 05 28



PRAZA DA CATEDRAL

RÚA DA FONTE



PRAZA DO SEMINARIO

CÓDIGO DE CUARTEIRÓN

EDIFICIO CATALOGADO

NOME RÚA

24000

16 - NÚMERO POSTAL

● 23 - CÓDIGO DE PARCELA

TB - TIPO DE ACTUACIÓN

B+2 - NÚMERO DE ALTURAS

RÚA BISPO SARMIENTO

TIPO DE ACTUACIÓN

PE PLANTA ENGADIDA

PEG PLANTA ENGADIDA CON GALERÍA

NP NOVA PLANTA

AF AMPLIACIÓN DE FONDO

A ADICIÓN DE ALTURA

TIPO DE ACTUACIÓN

AC ADECUACIÓN DE CUBERTA

AA ADECUACIÓN DE ÁTICO

TB TRATAMENTO DE BAIXO

TF TRATAMENTO DE FACHADA

TT TRATAMENTO DE TRASEIRA

TM TRATAMENTO DE MEDIANEIRA

SE SUPRESIÓN ELEMENTOS DESCONECTUALIZADOS

U1 CONTORNO DO CONXUNTO HISTÓRICO

U2 DE VIVENDA UNIFAMILIAR INTENSIVA

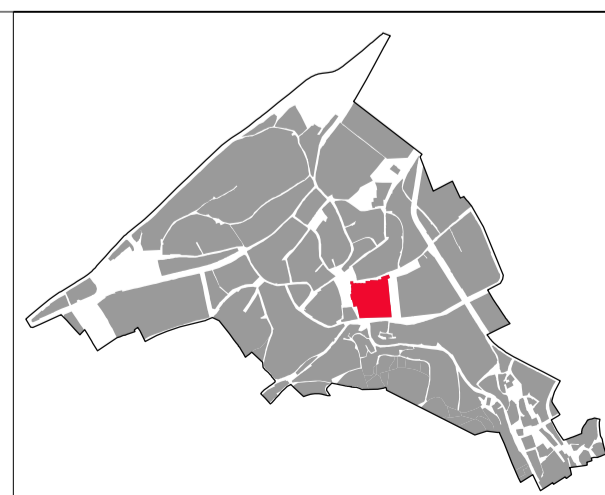
U5 DE EXTENSIÓN EN CUARTEIRÓN PECHADO

U6 DE EXTENSIÓN MIXTA

POL-3 ALCÁNTARA

POL-4 CUARTEIRÓN VILALBA-PUMAR

PERI AVENIDA BOS AIRES. PERI-1



CONCELLO DE MONDOÑEDO

PLAN ESPECIAL DE PROTECCIÓN E REHABILITACIÓN DO CONXUNTO HISTÓRICO DE MONDOÑEDO. PE1

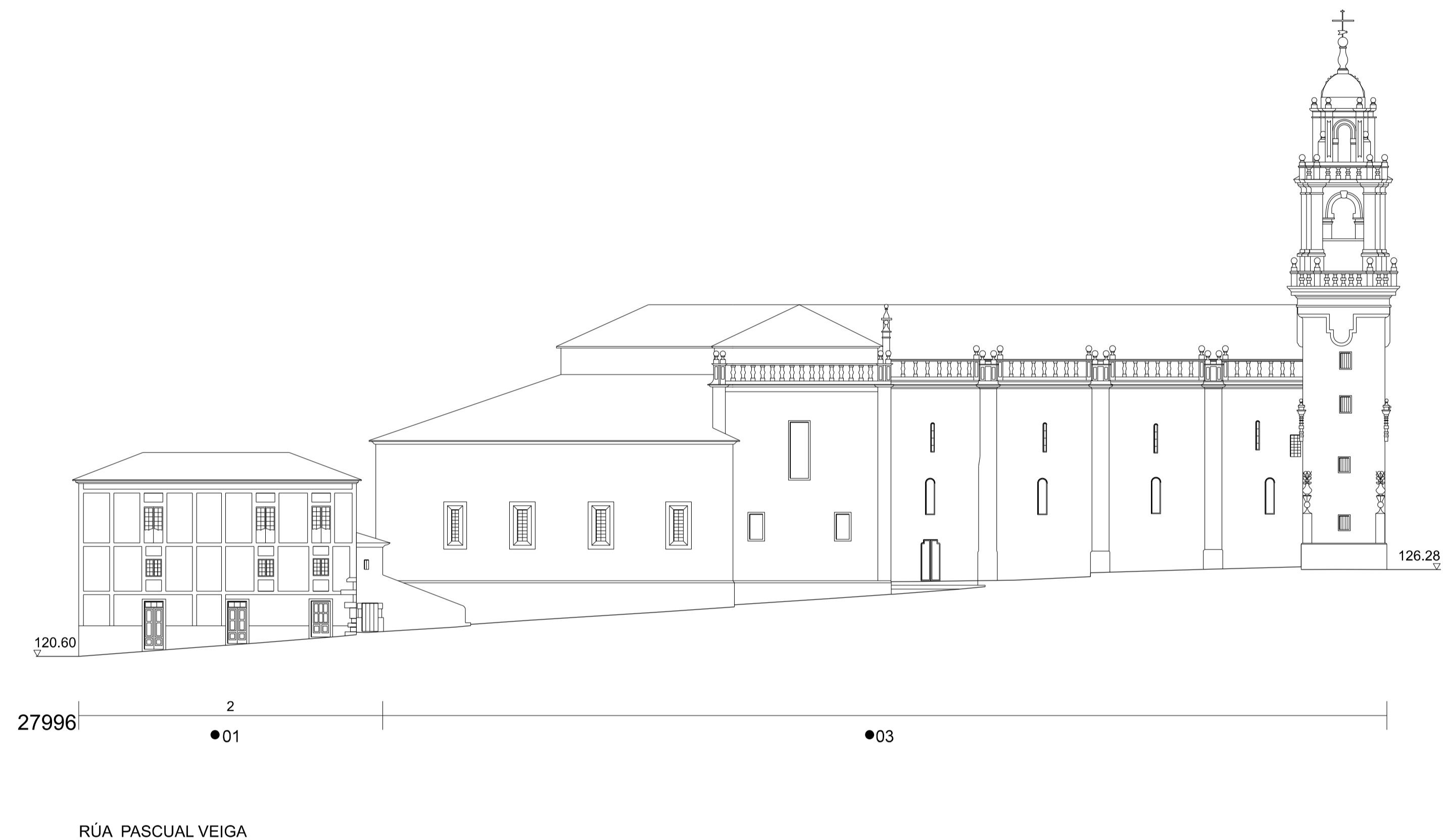
OFICINA DE PLANEAMENTO, S.A.

DOCUMENTO PARA APROBACIÓN INICIAL

ALZADOS DA EDIFICACIÓN: 27996

PORD.05 29A

0 5000 10000 15000 20000 25000m.



RÚA PASCUAL VEIGA

CÓDIGO DE CUARTEIRÓN
 EDIFICIO CATALOGADO
 NOME RÚA → RÚA BISPO SARMIENTO

16 → NÚMERO POSTAL
 23 → CÓDIGO DE PARCELA
 TB → TIPO DE ACTUACIÓN
 B+2 → NÚMERO DE ALTURAS

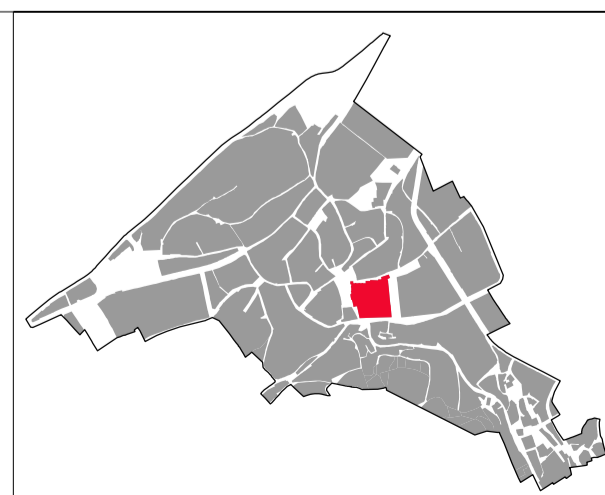
TIPO DE ACTUACIÓN

PE PLANTA ENGADIDA
 PEG PLANTA ENGADIDA CON GALERÍA
 NP NOVA PLANTA
 AF AMPLIACIÓN DE FONDO
 A ADICIÓN DE ALTURA

TIPO DE ACTUACIÓN

AC ADECUACIÓN DE CUBERTA
 AA ADECUACIÓN DE ÁTICO
 TB TRATAMENTO DE BAIXO
 TF TRATAMENTO DE FACHADA
 TT TRATAMENTO DE TRASEIRA
 TM TRATAMENTO DE MEDIANEIRA
 SE SUPRESIÓN ELEMENTOS DESCONECTUALIZADOS

U1 CONTORNO DO CONXUNTO HISTÓRICO
 U2 DE VIVENDA UNIFAMILIAR INTENSIVA
 U5 DE EXTENSIÓN EN CUARTEIRÓN PECHADO
 U6 DE EXTENSIÓN MIXTA
 POL-3 ALCÁNTARA
 POL-4 CUARTEIRÓN VILALBA-PUMAR
 PERI AVENIDA BOS AIRES. PERI-1



OFICINA DE PLANEAMENTO, S.A.

NOVEMBRO 2022

A1 1:250
 A3 1:500

CONCELLO DE MONDOÑEDO

PLAN ESPECIAL DE PROTECCIÓN E REHABILITACIÓN DO CONXUNTO HISTÓRICO DE MONDOÑEDO. PE1

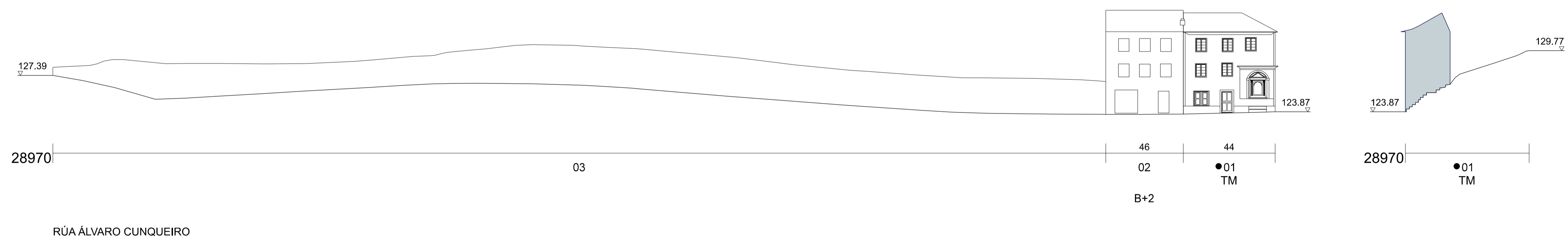
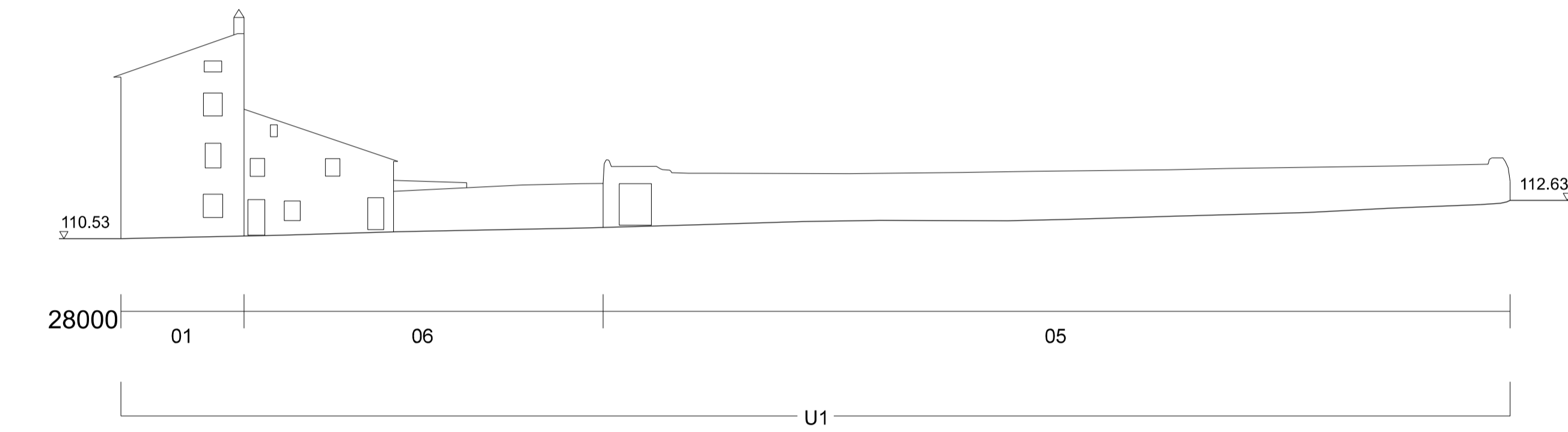
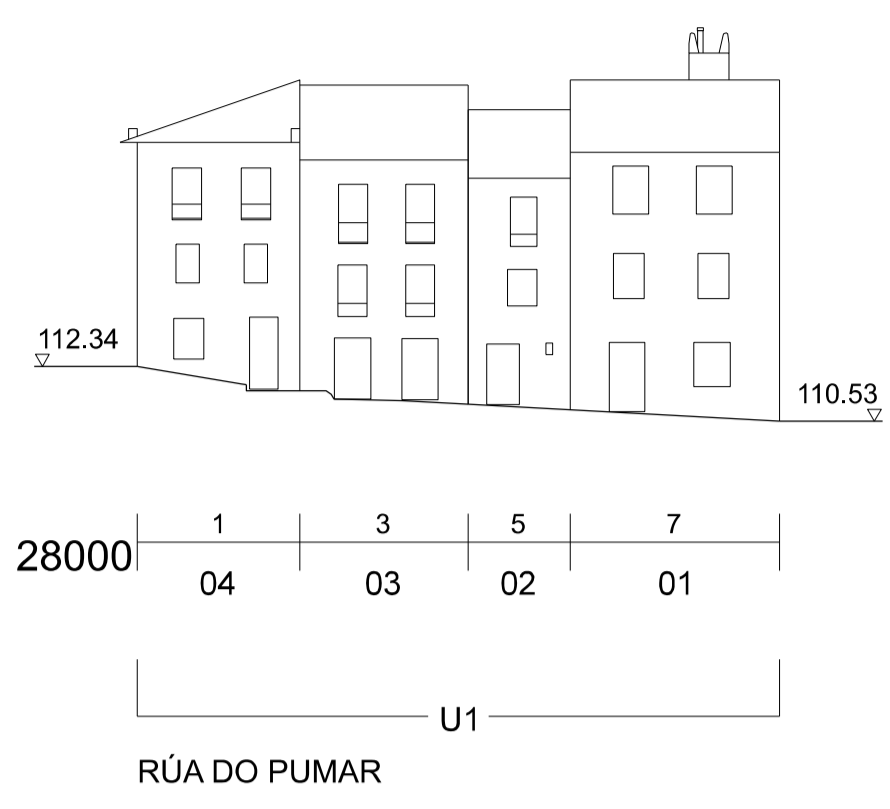
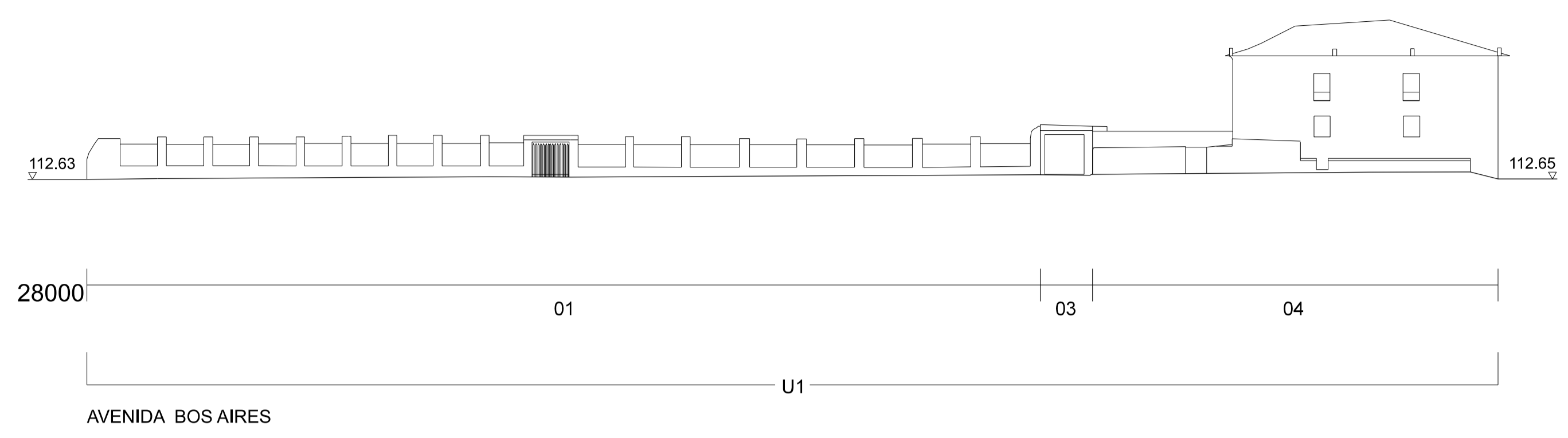
OFICINA DE PLANEAMENTO, S.A.

DOCUMENTO PARA APROBACIÓN INICIAL

ALZADOS DA EDIFICACIÓN: 27996

PORD.05 29B

0 5000 10000 15000 20000 25000m.



CÓDIGO DE CUARTEIRÓN
 EDIFICIO CATALOGADO
 NOME RÚA → RÚA BISPO SARMIENTO

16 → NÚMERO POSTAL
 23 → CÓDIGO DE PARCELA
 TB → TIPO DE ACTUACIÓN
 B+2 → NÚMERO DE ALTURAS

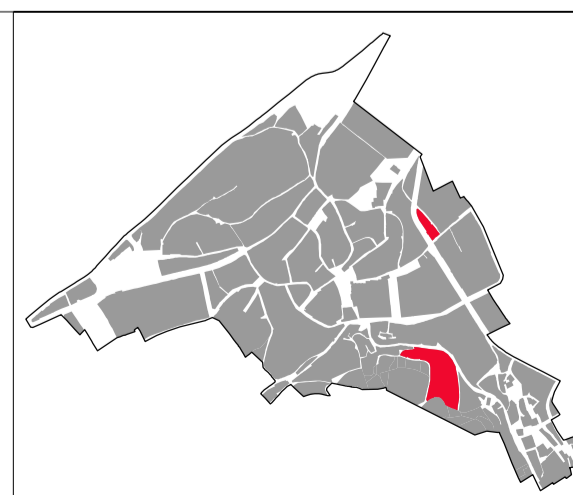
TIPO DE ACTUACIÓN

PE PLANTA ENGADIDA
 PEG PLANTA ENGADIDA CON GALERÍA
 NP NOVA PLANTA
 AF AMPLIACIÓN DE FONDO
 A ADICIÓN DE ALTURA

TIPO DE ACTUACIÓN

AC ADECUACIÓN DE CUBERTA
 AA ADECUACIÓN DE ÁTICO
 TB TRATAMENTO DE BAIXO
 TF TRATAMENTO DE FACHADA
 TT TRATAMENTO DE TRASEIRA
 TM TRATAMENTO DE MEDIANEIRA
 SE SUPRESIÓN ELEMENTOS DESCONTEXTUALIZADOS


U1 CONTORNO DO CONXUNTO HISTÓRICO
 U2 DE VIVENDA UNIFAMILIAR INTENSIVA
 U5 DE EXTENSIÓN EN CUARTEIRÓN PECHADO
 U6 DE EXTENSIÓN MIXTA
 POL-3 ALCÁNTARA
 POL-4 CUARTEIRÓN VILALBA-PUMAR
 PERI AVENIDA BOS AIRES. PERI-1



NOVEMBRO 2022
 A1 1:250
 A3 1:500

CONCELLO DE MONDOÑEDO
 PLAN ESPECIAL DE PROTECCIÓN E REHABILITACIÓN DO CONXUNTO HISTÓRICO DE MONDOÑEDO. PE1
 OFICINA DE PLANEAMENTO, S.A.
 DOCUMENTO PARA APROBACIÓN INICIAL

ALZADOS DA EDIFICACIÓN: 28000-28970
 PORD. 05 30



CÓDIGO DE CUARTEIRÓN
 EDIFICIO CATALOGADO → 24000
 NOME RÚA → RÚA BISPO SARMIENTO

16 → NÚMERO POSTAL
 23 → CÓDIGO DE PARCELA
 TB → TIPO DE ACTUACIÓN
 B+2 → NÚMERO DE ALTURAS

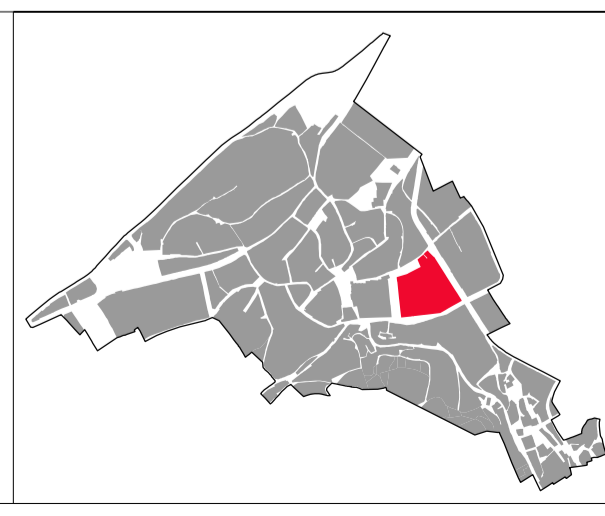
TIPO DE ACTUACIÓN

PE PLANTA ENGADIDA
 PEG PLANTA ENGADIDA CON GALERÍA
 NP NOVA PLANTA
 AF AMPLIACIÓN DE FONDO
 A ADICIÓN DE ALTURA

TIPO DE ACTUACIÓN

AC ADECUACIÓN DE CUBERTA
 AA ADECUACIÓN DE ÁTICO
 TB TRATAMENTO DE BAIXO
 TF TRATAMENTO DE FACHADA
 TT TRATAMENTO DE TRASEIRA
 TM TRATAMENTO DE MEDIANEIRA
 SE SUPRESIÓN ELEMENTOS DESCONECTUALIZADOS

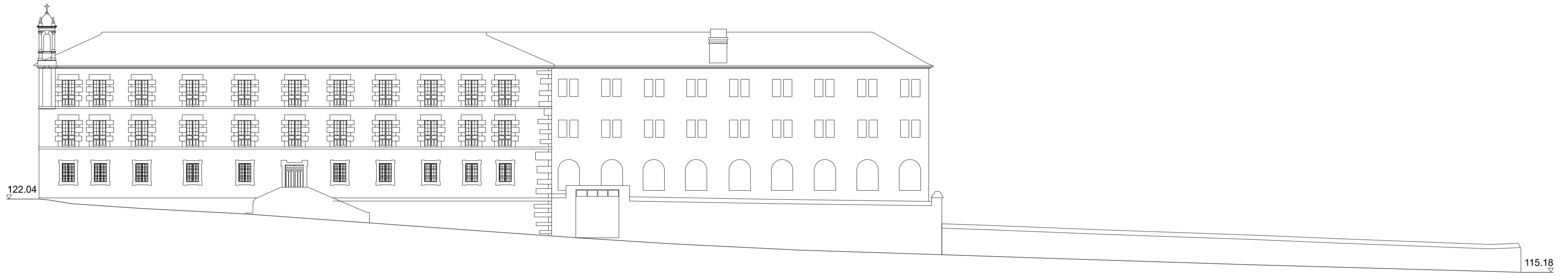
U1 CONTORNO DO CONXUNTO HISTÓRICO
 U2 DE VIVENDA UNIFAMILIAR INTENSIVA
 U5 DE EXTENSIÓN EN CUARTEIRÓN PECHADO
 U6 DE EXTENSIÓN MIXTA
 POL-3 ALCÁNTARA
 POL-4 CUARTEIRÓN VILALBA-PUMAR
 PERI AVENIDA BOS AIRES. PERI-1



OFICINA DE PLANEAMENTO, S.A.
 27030_FEP_20231_A1
 27030_FEP_20231_A1
 NOVEMBRO 2022
 A1 1:250
 A3 1:500

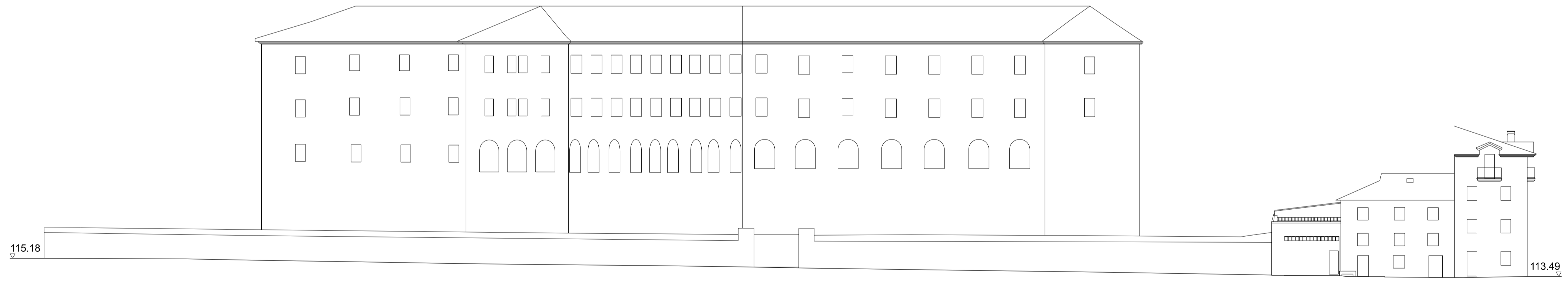
CONCELLO DE MONDOÑEDO
 PLAN ESPECIAL DE PROTECCIÓN E REHABILITACIÓN DO CONXUNTO HISTÓRICO DE MONDOÑEDO. PE1
 OFICINA DE PLANEAMENTO, S.A.
 DOCUMENTO PARA APROBACIÓN INICIAL
 ALZADOS DA EDIFICACIÓN: 28090
 PORD.05 31A

0 5000 10000 15000 20000 25000m.



28090 ●03

RÚA DA FONTE



28090 ●03 24 22

AVENIDA BOS AIRES

02 B+2 01 B+3

CÓDIGO DE CUARTEIRÓN
 EDIFICIO CATALOGADO → 24000
 NOME RÚA → RÚA BISPO SARMIENTO

16 → NÚMERO POSTAL
 ● 23 → CÓDIGO DE PARCELA
 TB → TIPO DE ACTUACIÓN
 B+2 → NÚMERO DE ALTURAS


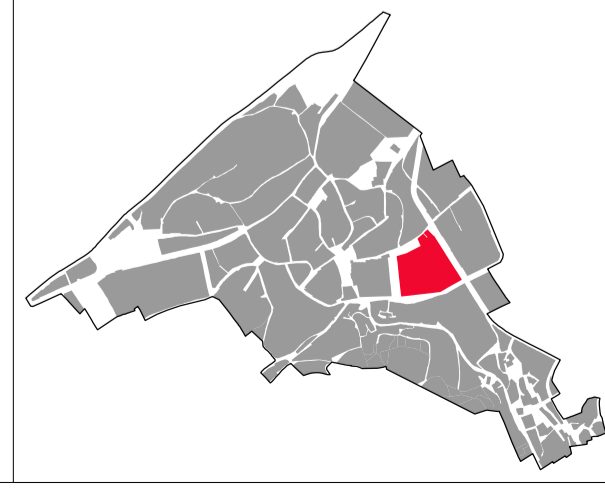
TIPO DE ACTUACIÓN

PE PLANTA ENGADIDA
 PEG PLANTA ENGADIDA CON GALERÍA
 NP NOVA PLANTA
 AF AMPLIACIÓN DE FONDO
 A ADICIÓN DE ALTURA

TIPO DE ACTUACIÓN

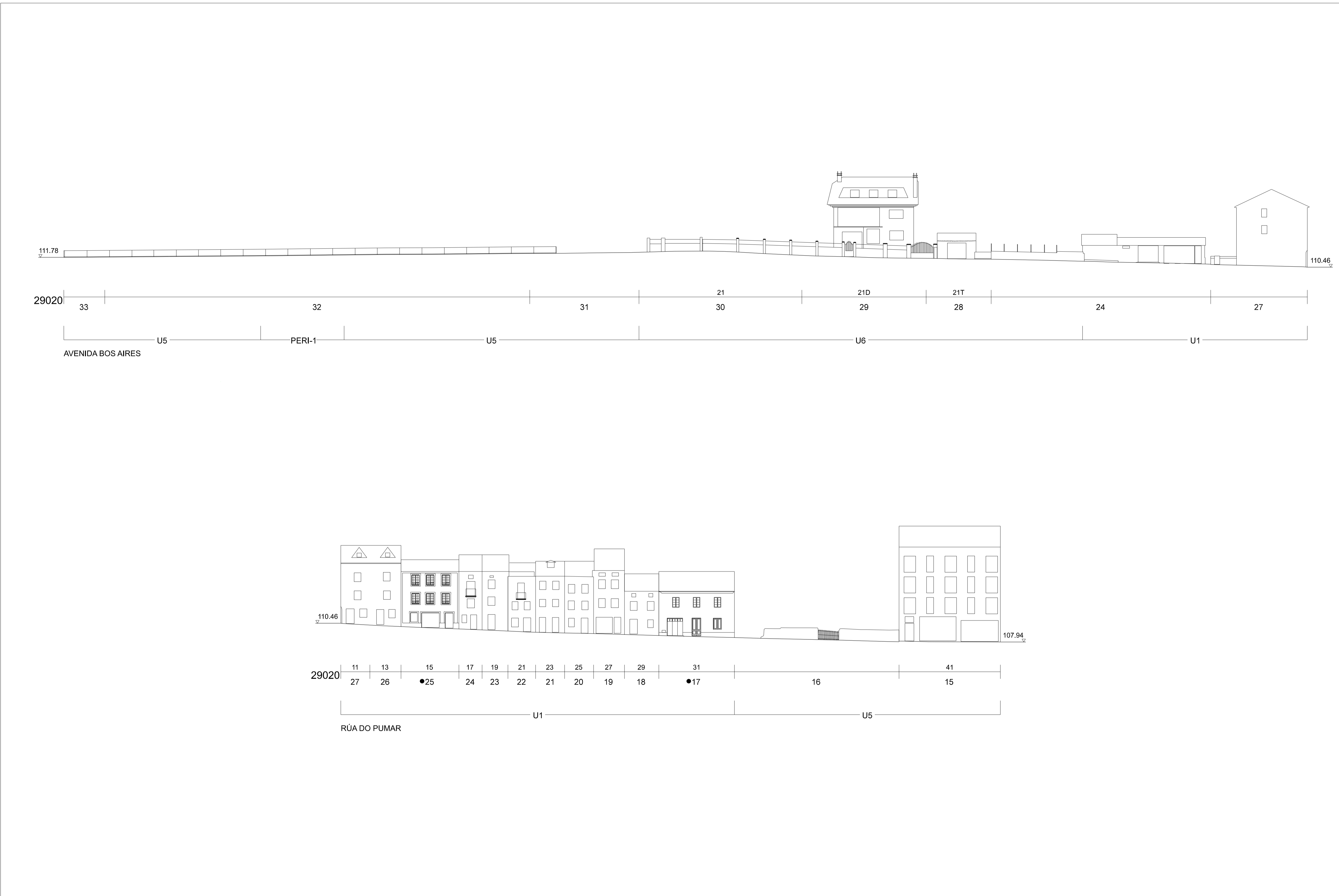
AC ADECUACIÓN DE CUBERTA
 AA ADECUACIÓN DE ÁTICO
 TB TRATAMENTO DE BAIXO
 TF TRATAMENTO DE FACHADA
 TT TRATAMENTO DE TRASEIRA
 TM TRATAMENTO DE MEDIANEIRA
 SE SUPRESIÓN ELEMENTOS DESCONECTUALIZADOS

U1 CONTORNO DO CONXUNTO HISTÓRICO
 U2 DE VIVENDA UNIFAMILIAR INTENSIVA
 U5 DE EXTENSIÓN EN CUARTEIRÓN PECHADO
 U6 DE EXTENSIÓN MIXTA
 POL-3 ALCÁNTARA
 POL-4 CUARTEIRÓN VILALBA-PUMAR
 PERI AVENIDA BOS AIRES. PERI-1



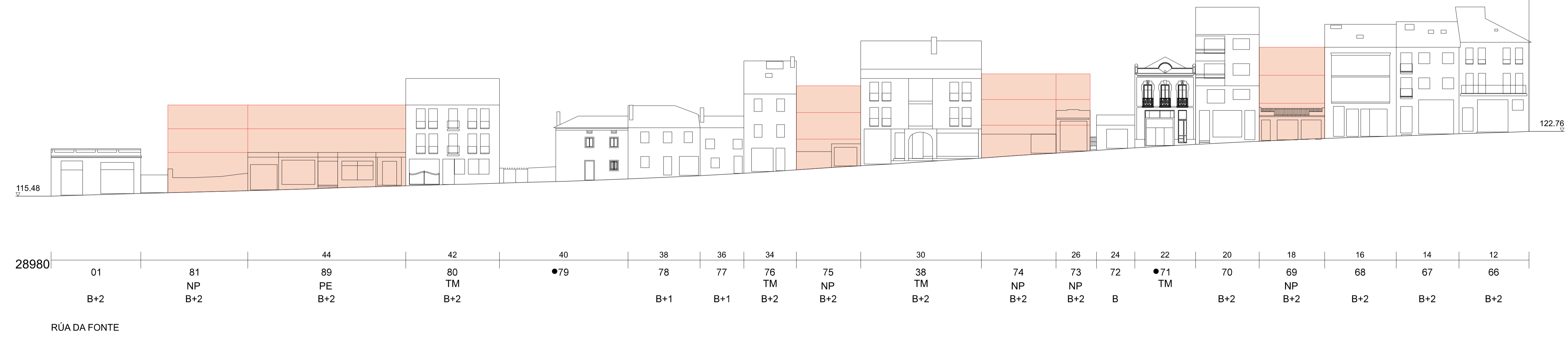
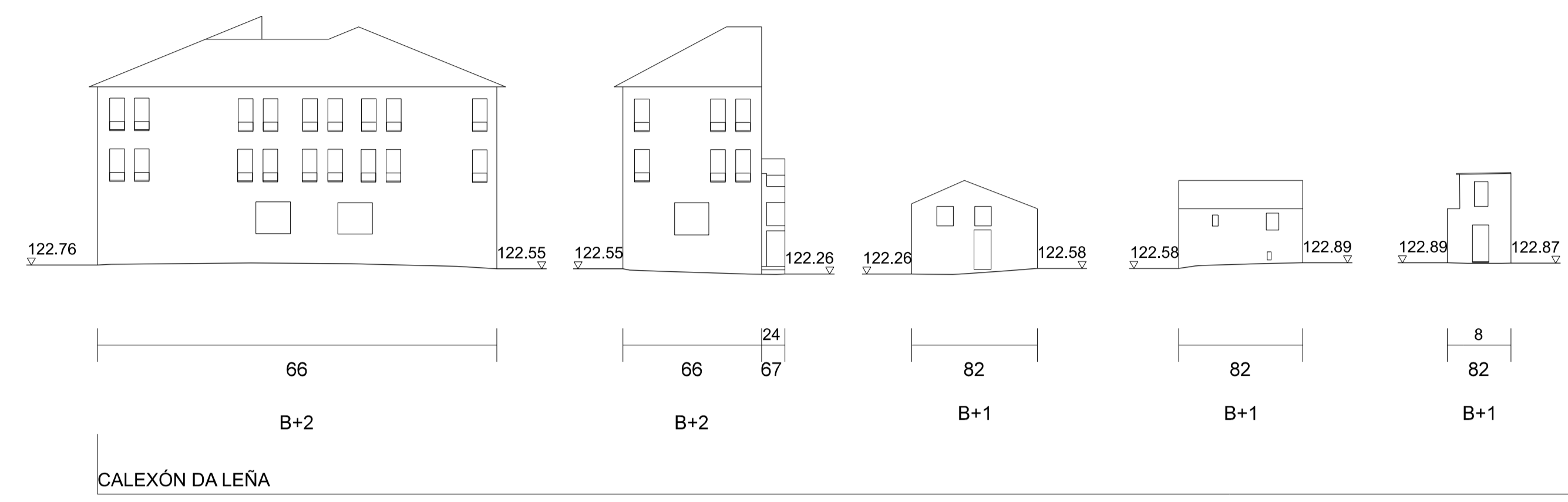
CONCELLO DE MONDOÑEDO
 PLAN ESPECIAL DE PROTECCIÓN E REHABILITACIÓN DO CONXUNTO HISTÓRICO DE MONDOÑEDO. PE1
 OFICINA DE PLANEAMENTO, S.A.
 DOCUMENTO PARA APROBACIÓN INICIAL

ALZADOS DA EDIFICACIÓN: 28090
 PORD.05 31B



<p>CÓDIGO DE CUARTEIRÓN</p> <p>EDIFICIO CATALOGADO → 24000</p> <p>NOME RÚA → RÚA BISPO SARMIENTO</p> <p>16 → NÚMERO POSTAL</p> <p>23 → CÓDIGO DE PARCELA</p> <p>TB → TIPO DE ACTUACIÓN</p> <p>B+2 → NÚMERO DE ALTURAS</p>	<p>TIPO DE ACTUACIÓN</p> <p>PE PLANTA ENGADIDA</p> <p>PEG PLANTA ENGADIDA CON GALERÍA</p> <p>NP NOVA PLANTA</p> <p>AF AMPLIACIÓN DE FONDO</p> <p>A ADICIÓN DE ALTURA</p>	<p>TIPO DE ACTUACIÓN</p> <p>AC ADECUACIÓN DE CUBERTA</p> <p>AA ADECUACIÓN DE ÁTICO</p> <p>TB TRATAMENTO DE BAIXO</p> <p>TF TRATAMENTO DE FACHADA</p> <p>TT TRATAMENTO DE TRASEIRA</p> <p>TM TRATAMENTO DE MEDIANEIRA</p> <p>SE SUPRESIÓN ELEMENTOS DESCONECTUALIZADOS</p>	<p>U1 CONTORNO DO CONXUNTO HISTÓRICO</p> <p>U2 DE VIVENDA UNIFAMILIAR INTENSIVA</p> <p>U5 DE EXTENSIÓN EN CUARTEIRÓN PECHADO</p> <p>U6 DE EXTENSIÓN MIXTA</p> <p>POL-3 ALCÁNTARA</p> <p>POL-4 CUARTEIRÓN VILALBA-PUMAR</p> <p>PERI AVENIDA BOS AIRES. PERI-1</p>		<p>OFICINA DE PLANEAMENTO, S.A.</p> <p>27030_FEP_20231_L_A1</p> <p>NOVEMBRO 2022</p> <p>A1 1:250</p> <p>A3 1:500</p>	<p>CONCELLO DE MONDOÑEDO</p> <p>PLAN ESPECIAL DE PROTECCIÓN E REHABILITACIÓN DO CONXUNTO HISTÓRICO DE MONDOÑEDO. PE1</p> <p>OFICINA DE PLANEAMENTO, S.A.</p> <p>DOCUMENTO PARA APROBACIÓN INICIAL</p> <p>ALZADOS DA EDIFICACIÓN: 29020</p> <p>PORD. 05 32</p>
--	---	--	--	--	--	---





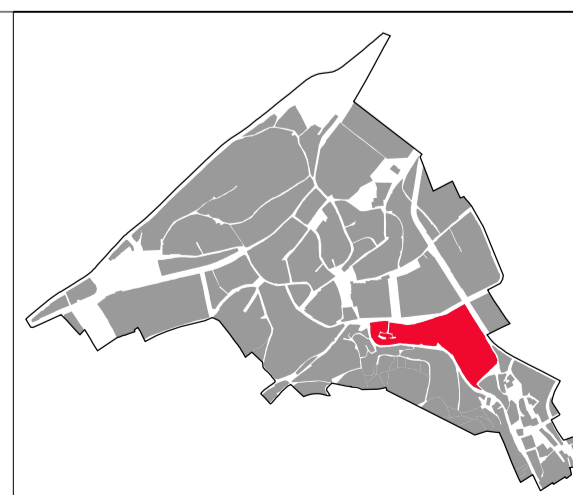
28980	01	81	44	42	40	38	36	34	30	74	26	24	22	20	18	16	14	12	
	B+2	NP B+2	PE B+2	80 TM B+2	●79	78 B+1	77 B+1	76 TM B+2	75 NP B+2	38 TM B+2	74 NP B+2	73 NP B+2	72 B	●71 TM	70 B+2	69 NP B+2	68 B+2	67 B+2	66 B+2

CÓDIGO DE CUARTEIRÓN
 EDIFICIO CATALOGADO
 NOME RÚA
 RÚA BISPO SARMIENTO


TIPO DE ACTUACIÓN
 PE PLANTA ENGADIDA
 PEG PLANTA ENGADIDA CON GALERÍA
 NP NOVA PLANTA
 AF AMPLIACIÓN DE FONDO
 A ADICIÓN DE ALTURA

TIPO DE ACTUACIÓN
 AC ADECUACIÓN DE CUBERTA
 AA ADECUACIÓN DE ÁTICO
 TB TRATAMENTO DE BAIXO
 TF TRATAMENTO DE FACHADA
 TT TRATAMENTO DE TRASEIRA
 TM TRATAMENTO DE MEDIANEIRA
 SE SUPRESIÓN ELEMENTOS DESCONTEXTUALIZADOS

U1 CONTORNO DO CONXUNTO HISTÓRICO
 U2 DE VIVENDA UNIFAMILIAR INTENSIVA
 U5 DE EXTENSIÓN EN CUARTEIRÓN PECHADO
 U6 DE EXTENSIÓN MIXTA
 POL-3 ALCÁNTARA
 POL-4 CUARTEIRÓN VILALBA-PUMAR
 PERI AVENIDA BOS AIRES. PERI-1



CONCELLO DE MONDOÑEDO
 PLAN ESPECIAL DE PROTECCIÓN E REHABILITACIÓN DO CONXUNTO HISTÓRICO DE MONDOÑEDO. PE1
 OFICINA DE PLANEAMENTO, S.A.
 DOCUMENTO PARA APROBACIÓN INICIAL
 ALZADOS DA EDIFICACIÓN: 28980
 PORD.05 33A



CÓDIGO DE CUARTEIRÓN
 EDIFICIO CATALOGADO
 NOME RÚA → RÚA BISPO SARMIENTO

16 → NÚMERO POSTAL
 23 → CÓDIGO DE PARCELA
 TB → TIPO DE ACTUACIÓN
 B+2 → NÚMERO DE ALTURAS

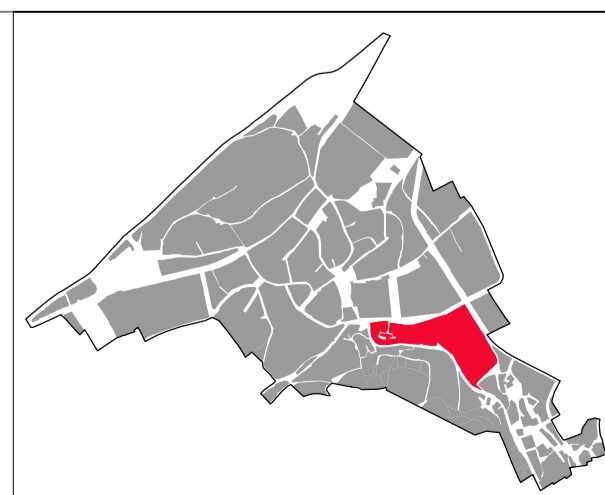
TIPO DE ACTUACIÓN

- PE PLANTA ENGADIDA
- PEG PLANTA ENGADIDA CON GALERÍA
- NP NOVA PLANTA
- AF AMPLIACIÓN DE FONDO
- A ADICIÓN DE ALTURA

TIPO DE ACTUACIÓN

- AC ADECUACIÓN DE CUBERTA
- AA ADECUACIÓN DE ÁTICO
- TB TRATAMENTO DE BAIXO
- TF TRATAMENTO DE FACHADA
- TT TRATAMENTO DE TRASEIRA
- TM TRATAMENTO DE MEDIANEIRA
- SE SUPRESIÓN ELEMENTOS DESCONTEXTUALIZADOS

- U1 CONTORNO DO CONXUNTO HISTÓRICO
- U2 DE VIVENDA UNIFAMILIAR INTENSIVA
- U5 DE EXTENSIÓN EN CUARTEIRÓN PECHADO
- U6 DE EXTENSIÓN MIXTA
- POL-3 ALCÁNTARA
- POL-4 CUARTEIRÓN VILALBA-PUMAR
- PERI AVENIDA BOS AIRES. PERI-1



OFICINA DE PLANEAMENTO, S.A.

27030_FEP_20231_L_A1

NOVEMBRO 2022

A1 1:250
 A3 1:500

CONCELLO DE MONDOÑEDO

PLAN ESPECIAL DE PROTECCIÓN E REHABILITACIÓN DO CONXUNTO HISTÓRICO DE MONDOÑEDO. PE1

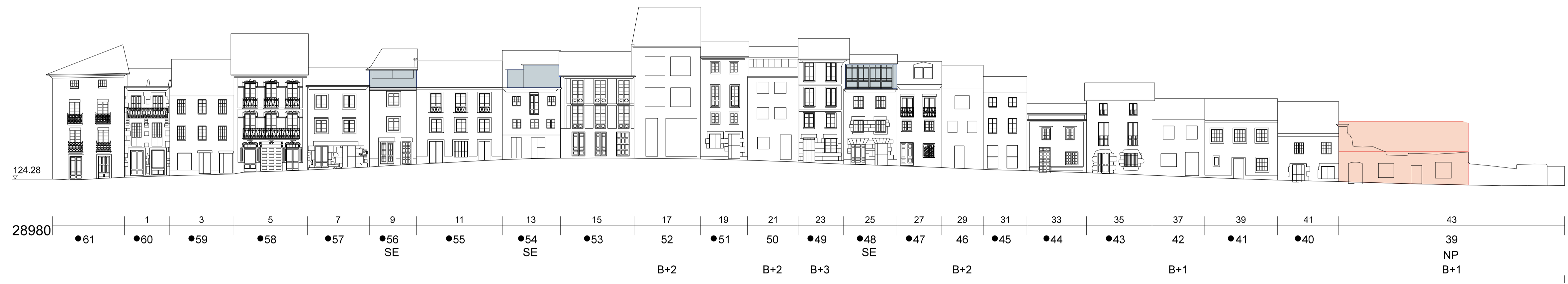
OFICINA DE PLANEAMENTO, S.A.

DOCUMENTO PARA APROBACIÓN INICIAL

ALZADOS DA EDIFICACIÓN: 28980

PORD.05 33B

0 5000 10000 15000 20000 25000m.

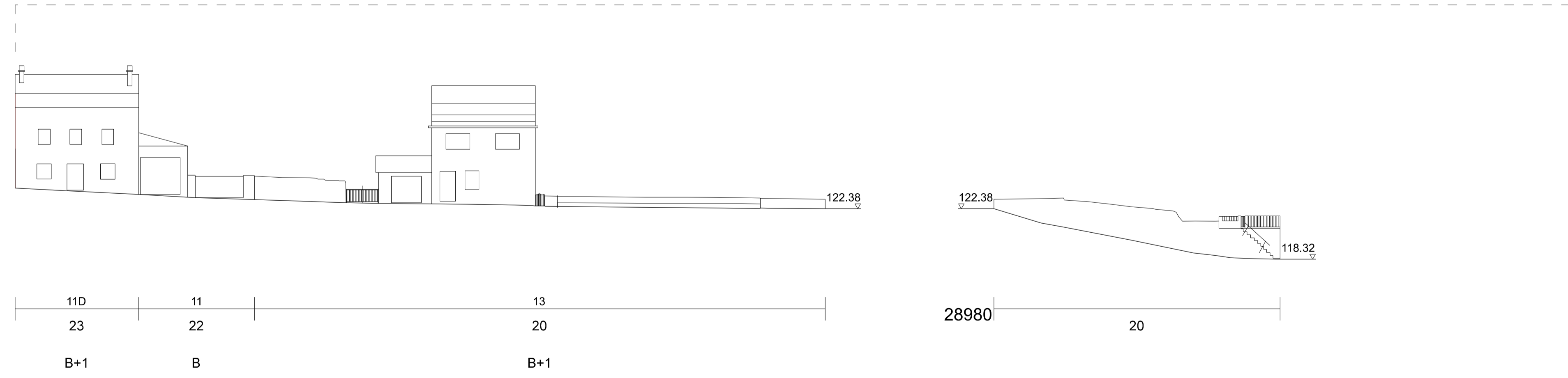


RÚA ÁLVARO CUNQUEIRO



RÚA ÁLVARO CUNQUEIRO

RÚA ÁLVARO CUNQUEIRO



RÚA MUÍÑOS DE ABAIXO

CÓDIGO DE CUARTEIRÓN
 EDIFICIO CATALOGADO → 24000
 NOME RÚA → RÚA BISPO SARMIENTO

16 → NÚMERO POSTAL
 23 → CÓDIGO DE PARCELA
 TB → TIPO DE ACTUACIÓN
 B+2 → NÚMERO DE ALTURAS

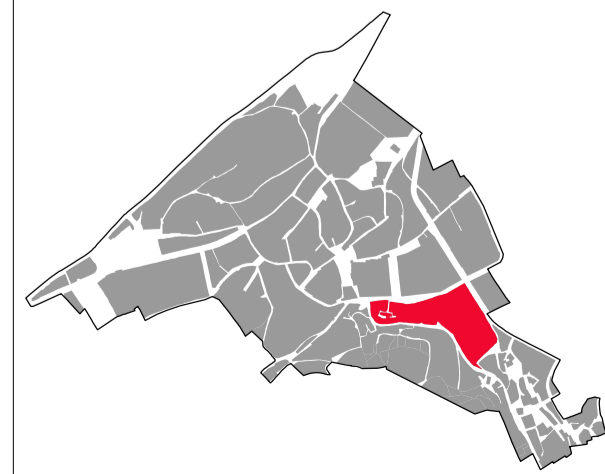
TIPO DE ACTUACIÓN

PE PLANTA ENGADIDA
 PEG PLANTA ENGADIDA CON GALERÍA
 NP NOVA PLANTA
 AF AMPLIACIÓN DE FONDO
 A ADICIÓN DE ALTURA

TIPO DE ACTUACIÓN

AC ADECUACIÓN DE CUBERTA
 AA ADECUACIÓN DE ÁTICO
 TB TRATAMENTO DE BAIXO
 TF TRATAMENTO DE FACHADA
 TT TRATAMENTO DE TRASEIRA
 TM TRATAMENTO DE MEDIANEIRA
 SE SUPRESIÓN ELEMENTOS DESCONECTUALIZADOS

U1 CONTORNO DO CONXUNTO HISTÓRICO
 U2 DE VIVENDA UNIFAMILIAR INTENSIVA
 U5 DE EXTENSIÓN EN CUARTEIRÓN PECHADO
 U6 DE EXTENSIÓN MIXTA
 POL-3 ALCÁNTARA
 POL-4 CUARTEIRÓN VILALBA-PUMAR
 PERI AVENIDA BOS AIRES. PERI-1



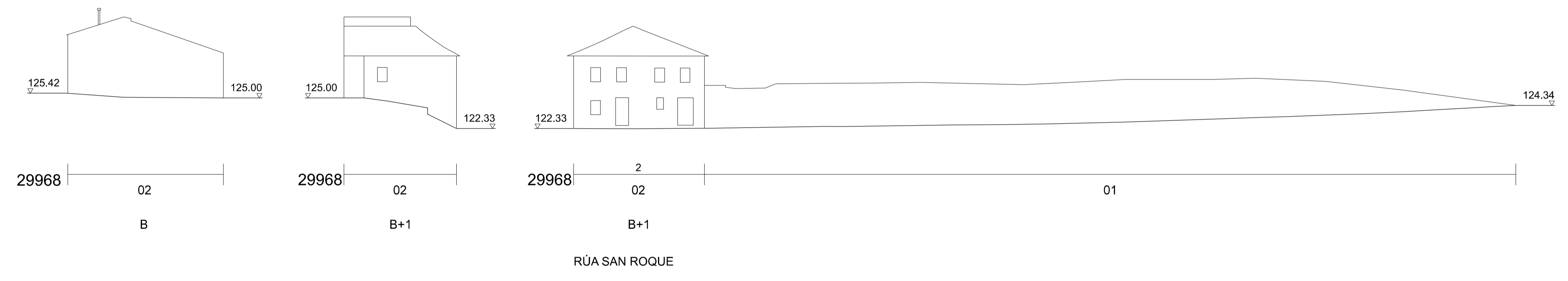
OFICINA DE PLANEAMENTO, S.A.
 27030_FEP_20221_LAI
 27/11/2022
 A1 1:250
 A3 1:500

CONCELLO DE MONDOÑEDO
PLAN ESPECIAL DE PROTECCIÓN E REHABILITACIÓN DO CONXUNTO HISTÓRICO DE MONDOÑEDO. PE1
 OFICINA DE PLANEAMENTO, S.A.
 DOCUMENTO PARA APROBACIÓN INICIAL

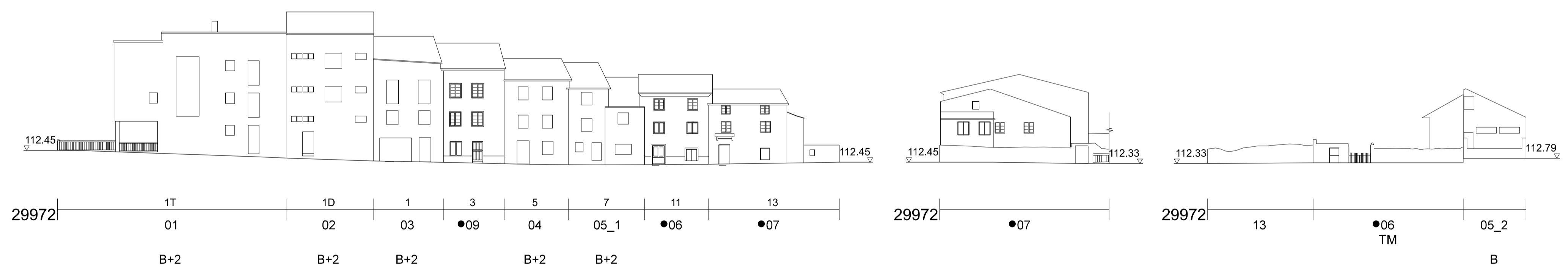
ALZADOS DA EDIFICACIÓN: 28980
 PORD.05 33C



RÚA SAN ROQUE



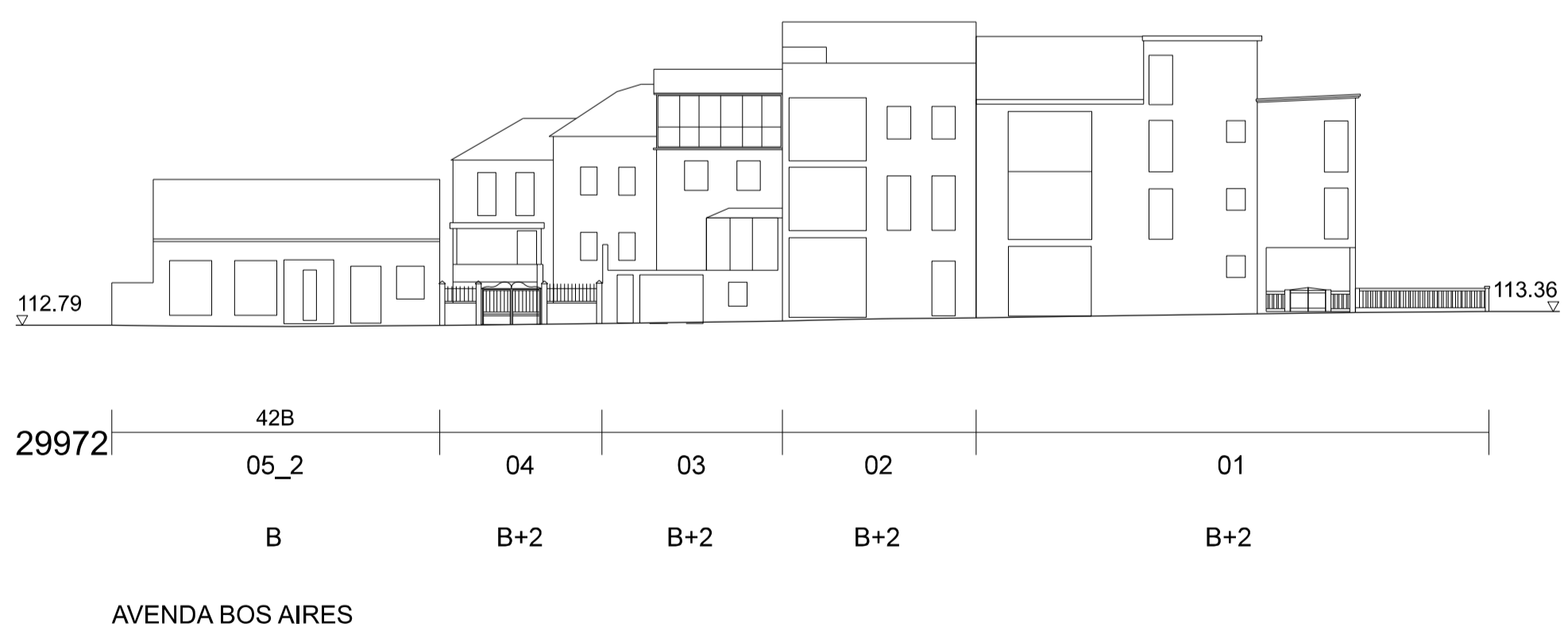
RÚA SAN ROQUE



RÚA MUÍÑOS DE ABAIXO

RÚA MUÍÑOS DE ARRIBA

RÚA MUÍÑOS DE ARRIBA



AVENDA BOS AIRES

CÓDIGO DE CUARTEIRÓN

EDIFICIO CATALOGADO → 24000

NOME RÚA → RÚA BISPO SARMIENTO

16 → NÚMERO POSTAL

23 → CÓDIGO DE PARCELA

TB → TIPO DE ACTUACIÓN

B+2 → NÚMERO DE ALTURAS

TIPO DE ACTUACIÓN

PE PLANTA ENGADIDA

PEG PLANTA ENGADIDA CON GALERÍA

NP NOVA PLANTA

AF AMPLIACIÓN DE FONDO

A ADICIÓN DE ALTURA

TIPO DE ACTUACIÓN

AC ADECUACIÓN DE CUBERTA

AA ADECUACIÓN DE ÁTICO

TB TRATAMENTO DE BAIXO

TF TRATAMENTO DE FACHADA

TT TRATAMENTO DE TRASEIRA

TM TRATAMENTO DE MEDIANEIRA

SE SUPRESIÓN ELEMENTOS DESCONTEXTUALIZADOS

U1 CONTORNO DO CONXUNTO HISTÓRICO

U2 DE VIVENDA UNIFAMILIAR INTENSIVA

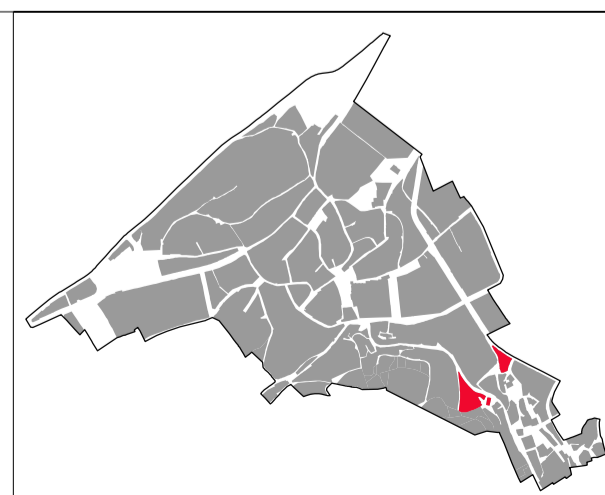
U5 DE EXTENSIÓN EN CUARTEIRÓN PECHADO

U6 DE EXTENSIÓN MIXTA

POL-3 ALCÁNTARA

POL-4 CUARTEIRÓN VILALBA-PUMAR

PERI AVENIDA BOS AIRES. PERI-1



OFICINA DE PLANEAMENTO, S.A.

27030_FEP_20231_L_A1

NOVEMBRO 2022

A1 1:250

A3 1:500

CONCELLO DE MONDOÑEDO

PLAN ESPECIAL DE PROTECCIÓN E REHABILITACIÓN DO CONXUNTO HISTÓRICO DE MONDOÑEDO. PE1

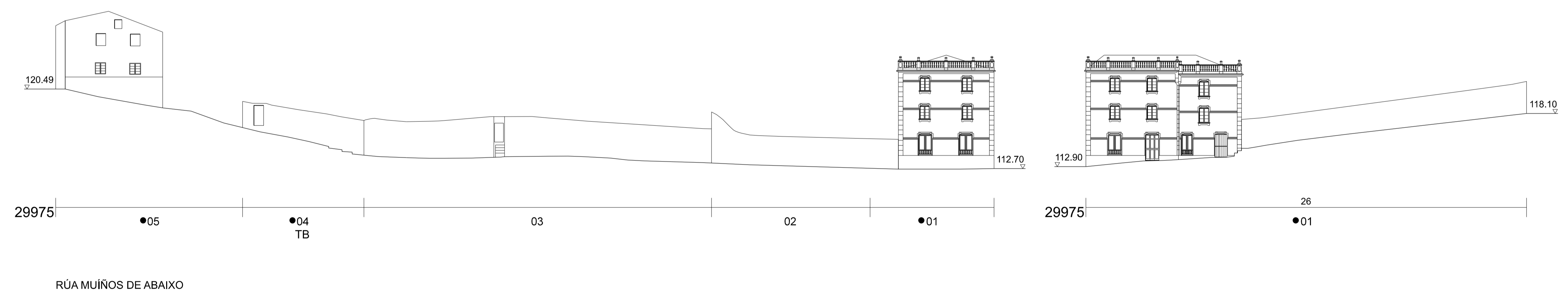
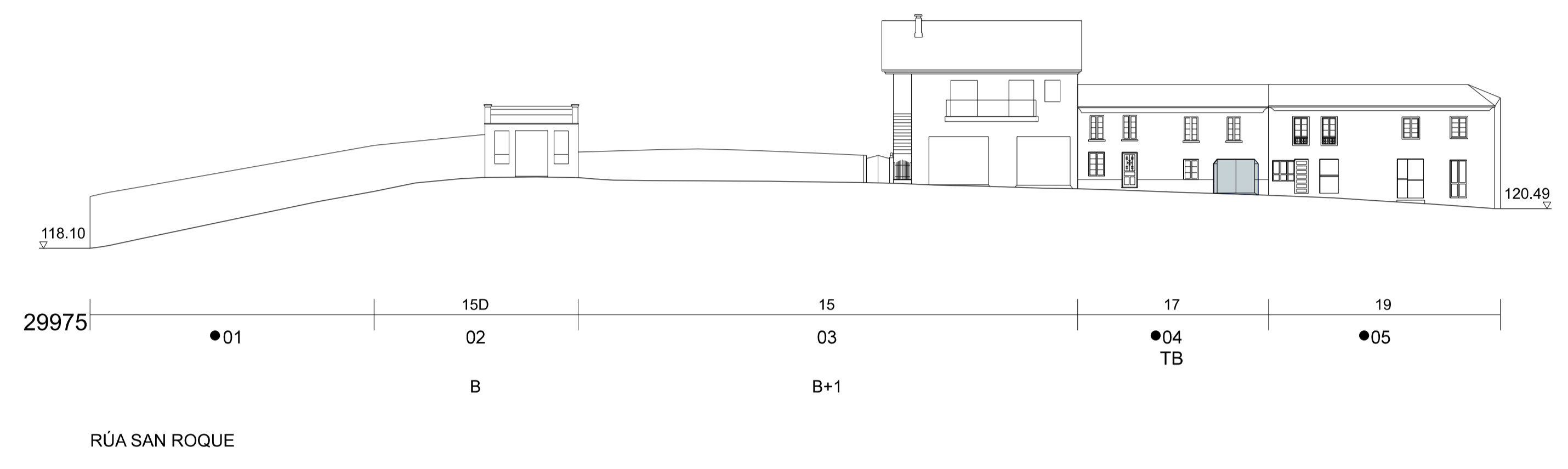
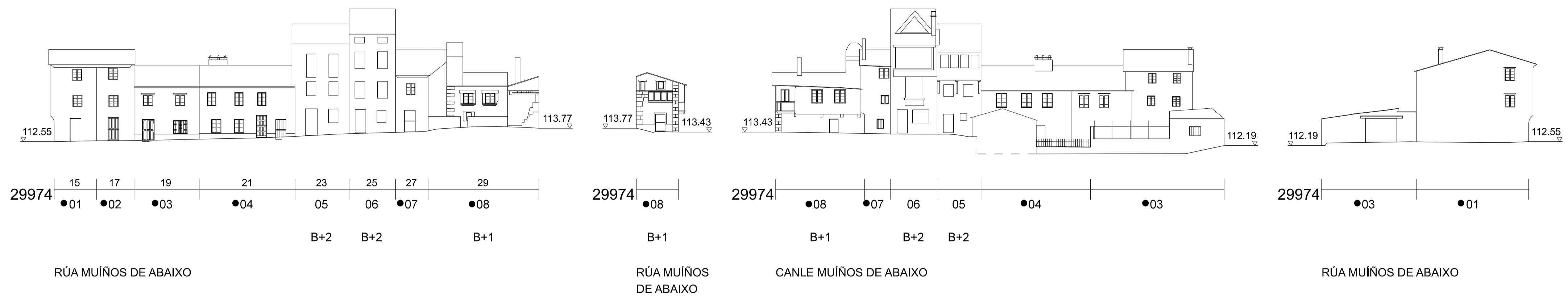
OFICINA DE PLANEAMENTO, S.A.

DOCUMENTO PARA APROBACIÓN INICIAL

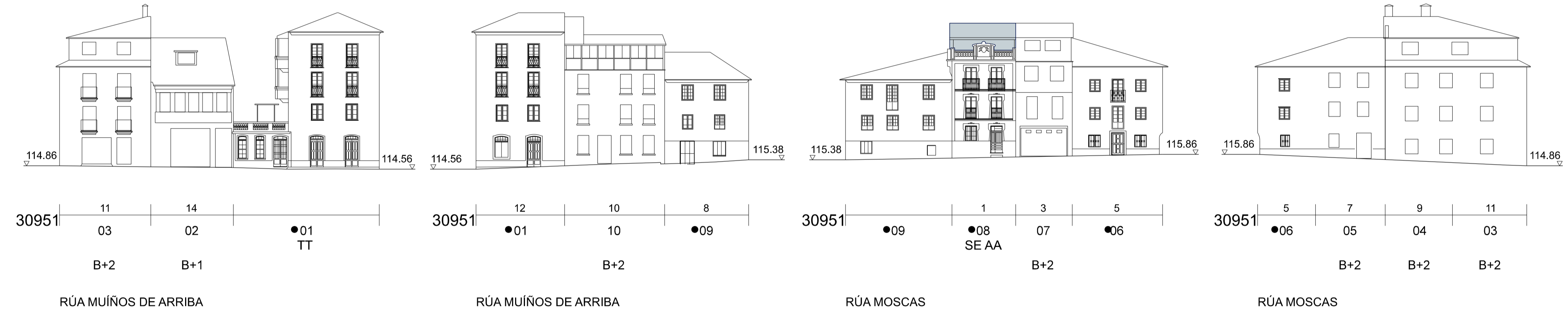
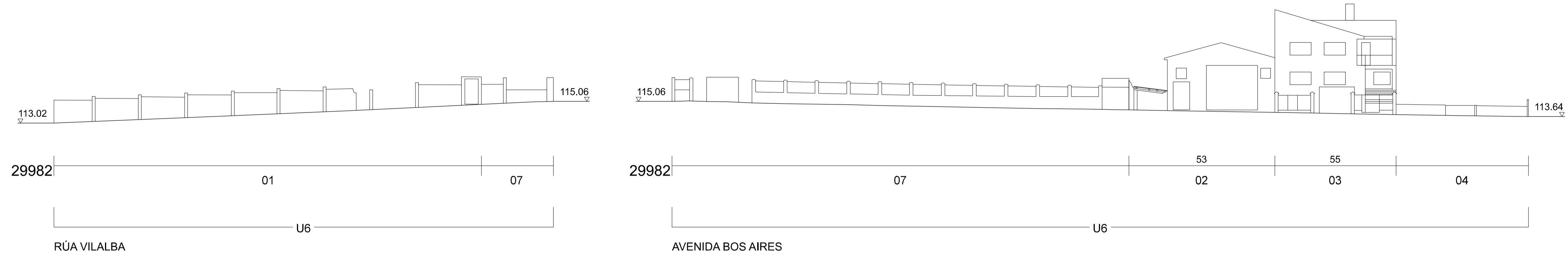
ALZADOS DA EDIFICACIÓN 29968-29972

PORD. 05 34

0 5000 10000 15000 20000 25000m.



<p>CÓDIGO DE CUARTEIRÓN</p> <p>EDIFICIO CATALOGADO → 24000</p> <p>NOME RÚA → RÚA BISPO SARMIENTO</p> <p>16 → NÚMERO POSTAL</p> <p>23 → CÓDIGO DE PARCELA</p> <p>TB → TIPO DE ACTUACIÓN</p> <p>B+2 → NÚMERO DE ALTURAS</p>	<p>TIPO DE ACTUACIÓN</p> <p>PE PLANTA ENGADIDA</p> <p>PEG PLANTA ENGADIDA CON GALERÍA</p> <p>NP NOVA PLANTA</p> <p>AF AMPLIACIÓN DE FONDO</p> <p>A ADICIÓN DE ALTURA</p>	<p>TIPO DE ACTUACIÓN</p> <p>AC ADECUACIÓN DE CUBERTA</p> <p>AA ADECUACIÓN DE ÁTICO</p> <p>TB TRATAMENTO DE BAIXO</p> <p>TF TRATAMENTO DE FACHADA</p> <p>TT TRATAMENTO DE TRASEIRA</p> <p>TM TRATAMENTO DE MEDIANEIRA</p> <p>SE SUPRESIÓN ELEMENTOS DESCONTEXTUALIZADOS</p>	<p>U1 CONTORNO DO CONXUNTO HISTÓRICO</p> <p>U2 DE VIVENDA UNIFAMILIAR INTENSIVA</p> <p>U5 DE EXTENSIÓN EN CUARTEIRÓN PECHADO</p> <p>U6 DE EXTENSIÓN MIXTA</p> <p>POL-3 ALCÁNTARA</p> <p>POL-4 CUARTEIRÓN VILALBA-PUMAR</p> <p>PERI AVENIDA BOS AIRES. PERI-1</p>		<p>CONCELLO DE MONDOÑEDO</p> <p>PLAN ESPECIAL DE PROTECCIÓN E REHABILITACIÓN DO CONXUNTO HISTÓRICO DE MONDOÑEDO. PE1</p> <p>OFICINA DE PLANEAMIENTO, S.A.</p> <p>DOCUMENTO PARA APROBACIÓN INICIAL</p> <p>ALZADOS DA EDIFICACIÓN: 29974-29975</p> <p>PORD. 05 35</p> <p>NOVEMBRO 2022</p> <p>A1 1:250</p> <p>A3 1:500</p>	
--	---	---	--	--	---	--



CÓDIGO DE CUARTEIRÓN
 EDIFICIO CATALOGADO → 24000
 NOME RÚA → RÚA BISPO SARMIENTO

16 → NÚMERO POSTAL
 23 → CÓDIGO DE PARCELA
 TB → TIPO DE ACTUACIÓN
 B+2 → NÚMERO DE ALTURAS

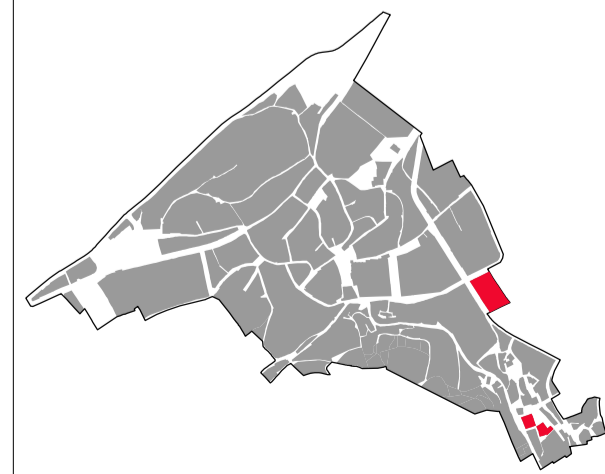
TIPO DE ACTUACIÓN

- PE PLANTA ENGADIDA
- PEG PLANTA ENGADIDA CON GALERÍA
- NP NOVA PLANTA
- AF AMPLIACIÓN DE FONDO
- A ADICIÓN DE ALTURA

TIPO DE ACTUACIÓN

- AC ADECUACIÓN DE CUBERTA
- AA ADECUACIÓN DE ÁTICO
- TB TRATAMENTO DE BAIXO
- TF TRATAMENTO DE FACHADA
- TT TRATAMENTO DE TRASEIRA
- TM TRATAMENTO DE MEDIANEIRA
- SE SUPRESIÓN ELEMENTOS DESCONTEXTUALIZADOS

- U1 CONTORNO DO CONXUNTO HISTÓRICO
- U2 DE VIVENDA UNIFAMILIAR INTENSIVA
- U5 DE EXTENSIÓN EN CUARTEIRÓN PECHADO
- U6 DE EXTENSIÓN MIXTA
- POL-3 ALCÁNTARA
- POL-4 CUARTEIRÓN VILALBA-PUMAR
- PERI AVENIDA BOS AIRES. PERI-1



OFICINA DE PLANEAMENTO, S.A.

27030_FEP_20221_L_A1

NOVEMBRO 2022

A1 1:250

A3 1:500

CONCELLO DE MONDOÑEDO

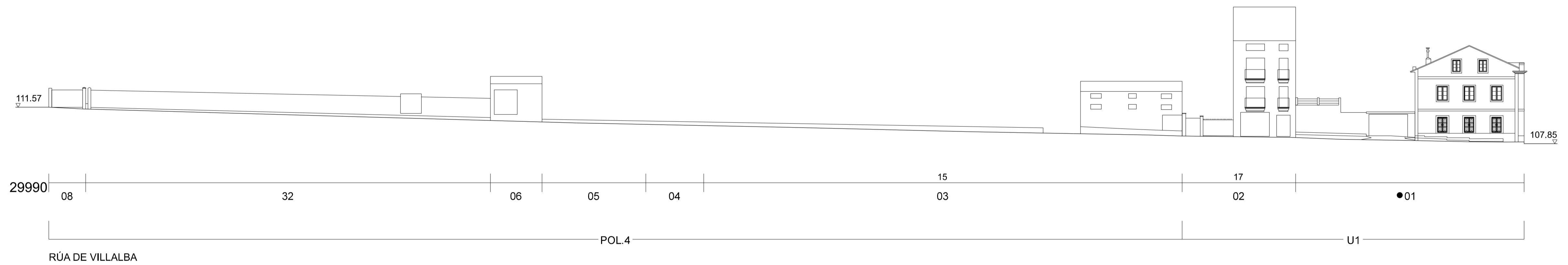
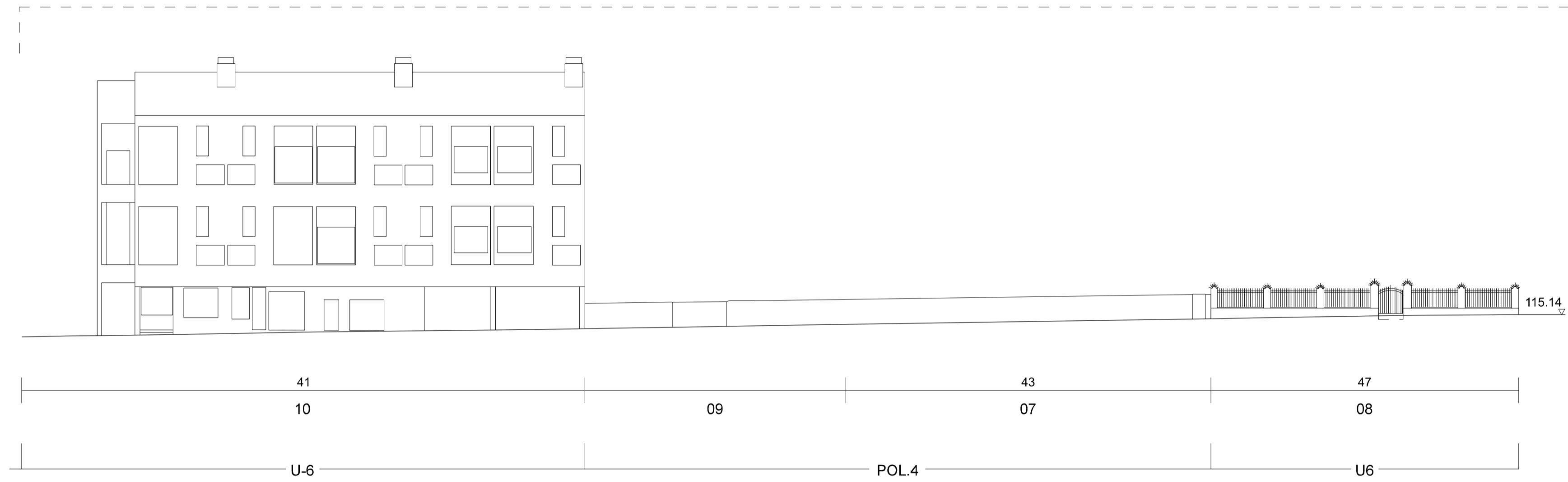
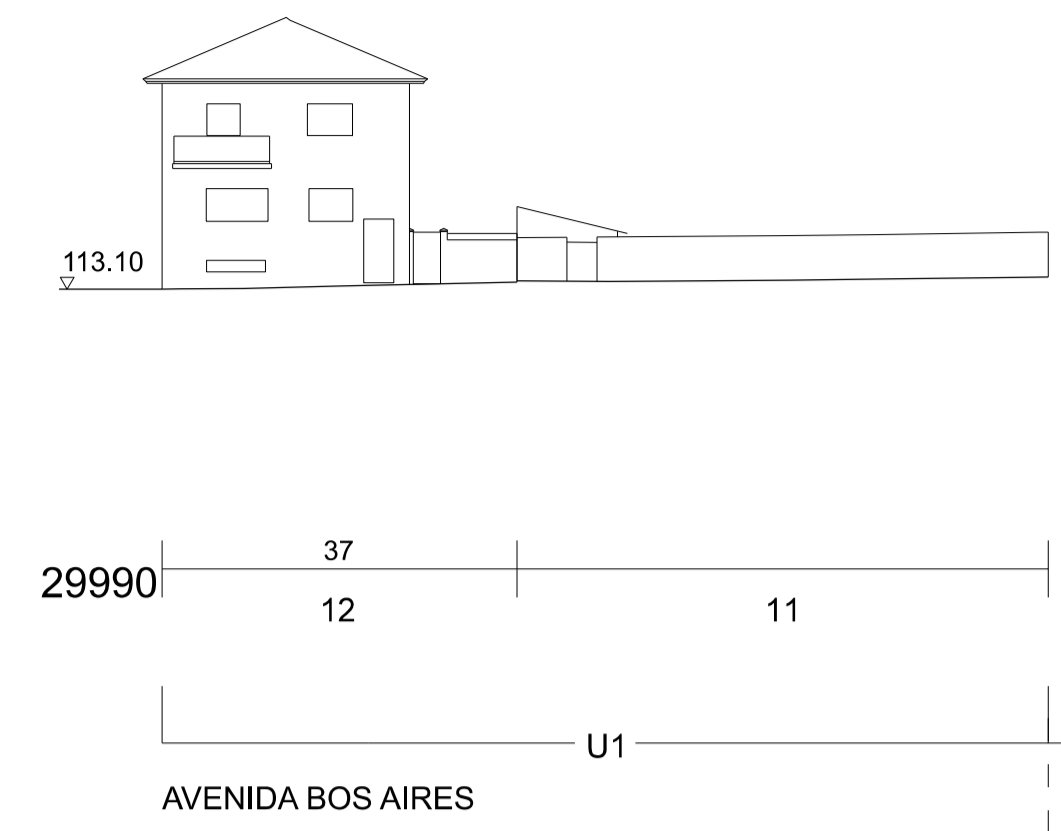
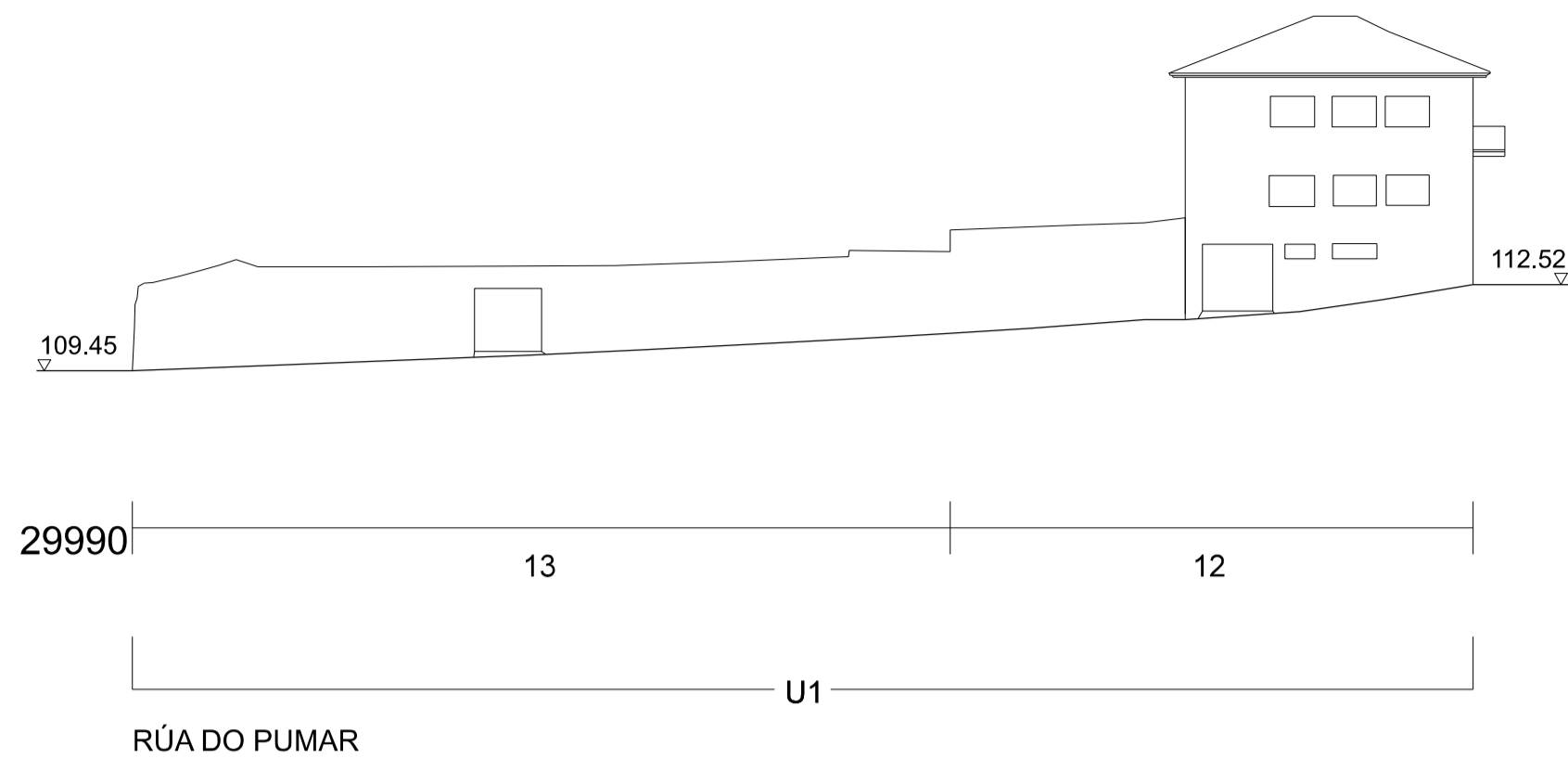
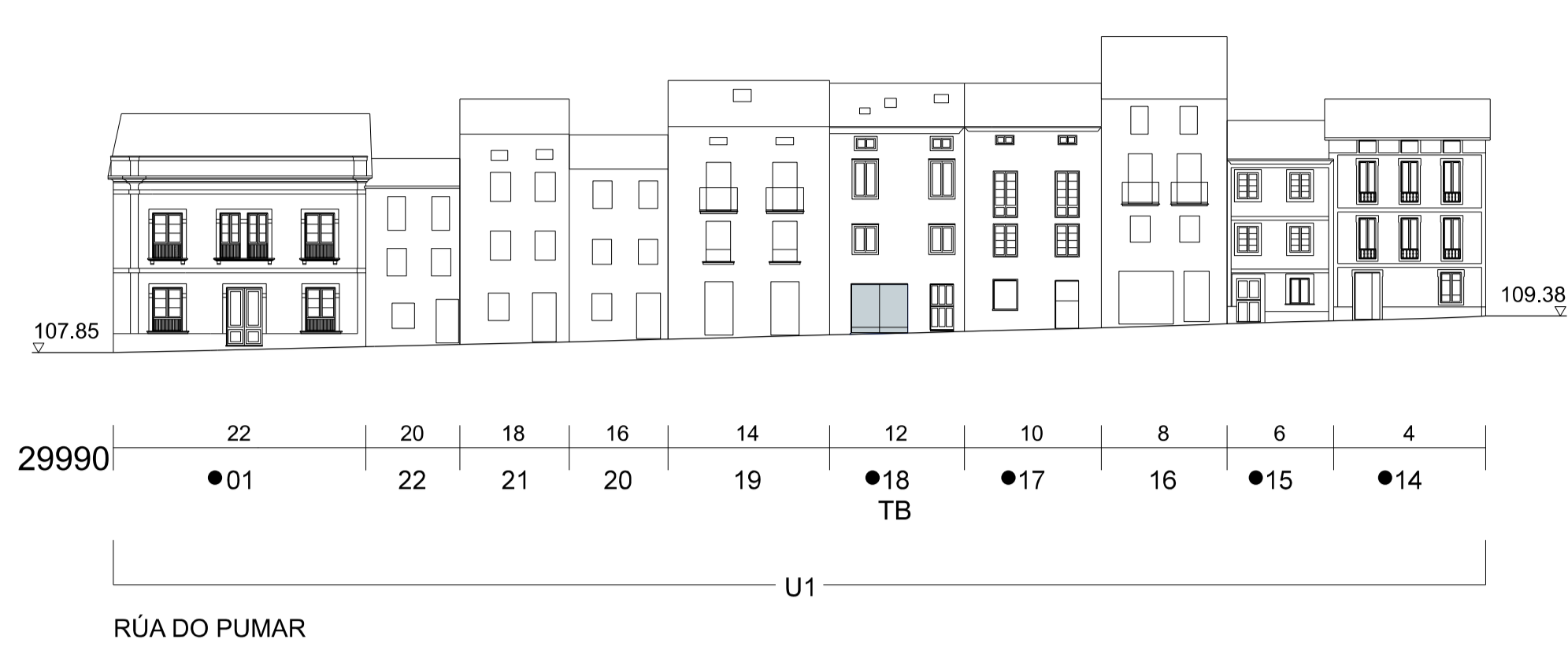
PLAN ESPECIAL DE PROTECCIÓN E REHABILITACIÓN DO CONXUNTO HISTÓRICO DE MONDOÑEDO. PE1

OFICINA DE PLANEAMENTO, S.A.

DOCUMENTO PARA APROBACIÓN INICIAL

ALZADOS DA EDIFICACIÓN: 29982-30951-30952

PORD. 05 36



CÓDIGO DE CUARTEIRÓN

EDIFICIO CATALOGADO → 24000

NOME RÚA → RÚA BISPO SARMIENTO

16 → NÚMERO POSTAL

23 → CÓDIGO DE PARCELA

TB → TIPO DE ACTUACIÓN

B+2 → NÚMERO DE ALTURAS

TIPO DE ACTUACIÓN

PE PLANTA ENGADIDA

PEG PLANTA ENGADIDA CON GALERÍA

NP NOVA PLANTA

AF AMPLIACIÓN DE FONDO

A ADICIÓN DE ALTURA

TIPO DE ACTUACIÓN

AC ADECUACIÓN DE CUBERTA

AA ADECUACIÓN DE ÁTICO

TB TRATAMENTO DE BAIXO

TF TRATAMENTO DE FACHADA

TT TRATAMENTO DE TRASEIRA

TM TRATAMENTO DE MEDIANEIRA

SE SUPRESIÓN ELEMENTOS DESCONECTUALIZADOS

U1 CONTORNO DO CONXUNTO HISTÓRICO

U2 DE VIVENDA UNIFAMILIAR INTENSIVA

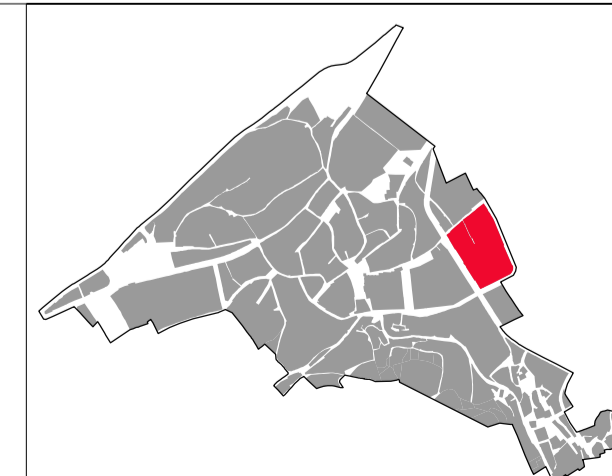
U5 DE EXTENSIÓN EN CUARTEIRÓN PECHADO

U6 DE EXTENSIÓN MIXTA

POL-3 ALCÁNTARA

POL-4 CUARTEIRÓN VILALBA-PUMAR

PERI AVENIDA BOS AIRES. PERI-1



CONCELLO DE MONDOÑEDO

PLAN ESPECIAL DE PROTECCIÓN E REHABILITACIÓN DO CONXUNTO HISTÓRICO DE MONDOÑEDO. PE1

OFICINA DE PLANEAMENTO, S.A.

DOCUMENTO PARA APROBACIÓN INICIAL

ALZADOS DA EDIFICACIÓN: 29990

PORD. 05 37

NOVEMBRO 2022

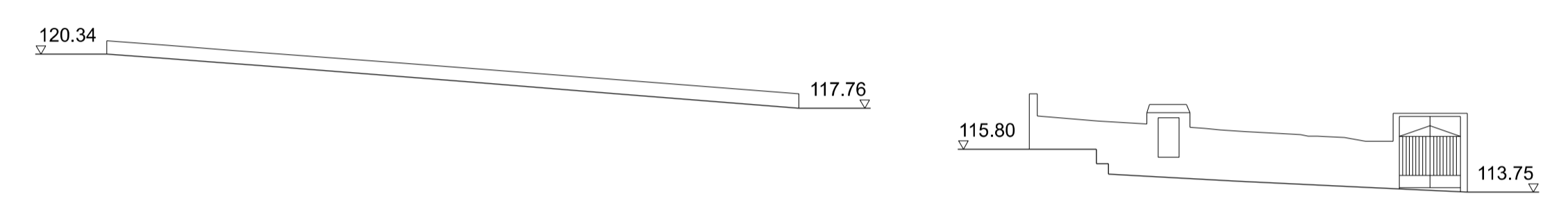
A1 1:250

A3 1:500

0 5000 10000 15000 20000 25000m.

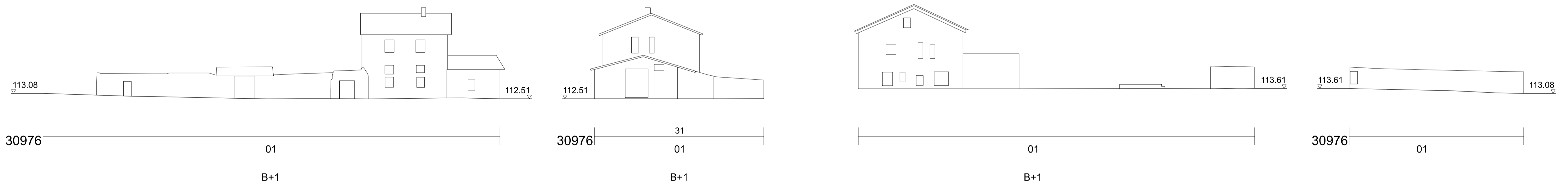


RÚA MUÍÑOS DE ABAIXO



RÚA SAN ROQUE

RÚA MUÍÑOS DE ARRIBA



RÚA MUÍÑOS DE ARRIBA

RÚA MUÍÑOS DE ABAIXO

CANLE MUÍÑOS DE ABAIXO

RÚA DE MUÍÑOS DE ARRIBA

CÓDIGO DE CUARTEIRÓN

EDIFICIO CATALOGADO — 24000

NOME RÚA — RÚA BISPO SARMIENTO

16 — NÚMERO POSTAL

23 — CÓDIGO DE PARCELA

TB — TIPO DE ACTUACIÓN

B+2 — NÚMERO DE ALTURAS

TIPO DE ACTUACIÓN

PE PLANTA ENGADIDA

PEG PLANTA ENGADIDA CON GALERÍA

NP NOVA PLANTA

AF AMPLIACIÓN DE FONDO

A ADICIÓN DE ALTURA

TIPO DE ACTUACIÓN

AC ADECUACIÓN DE CUBERTA

AA ADECUACIÓN DE ÁTICO

TB TRATAMENTO DE BAIXO

TF TRATAMENTO DE FACHADA

TT TRATAMENTO DE TRASEIRA

TM TRATAMENTO DE MEDIANEIRA

SE SUPRESIÓN ELEMENTOS DESCONTEXTUALIZADOS

U1 CONTORNO DO CONXUNTO HISTÓRICO

U2 DE VIVENDA UNIFAMILIAR INTENSIVA

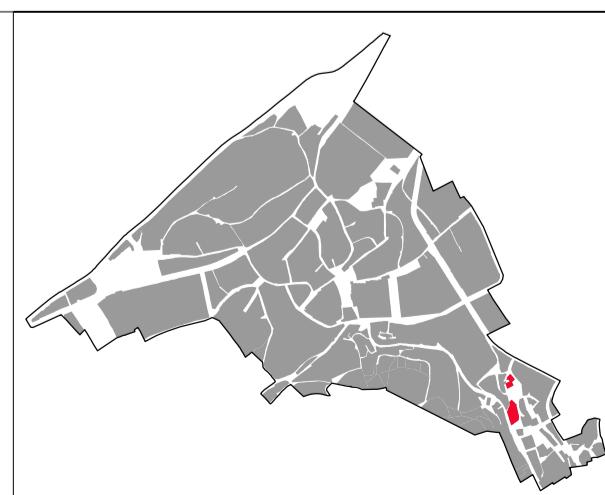
U5 DE EXTENSIÓN EN CUARTEIRÓN PECHADO

U6 DE EXTENSIÓN MIXTA

POL-3 ALCÁNTARA

POL-4 CUARTEIRÓN VILALBA-PUMAR

PERI AVENIDA BOS AIRES. PERI-1



OFICINA DE PLANEAMENTO, S.A.

27030_FEP_20221_L_A1

NOVEMBRO 2022

A1 1:250

A3 1:500

CONCELLO DE MONDOÑEDO

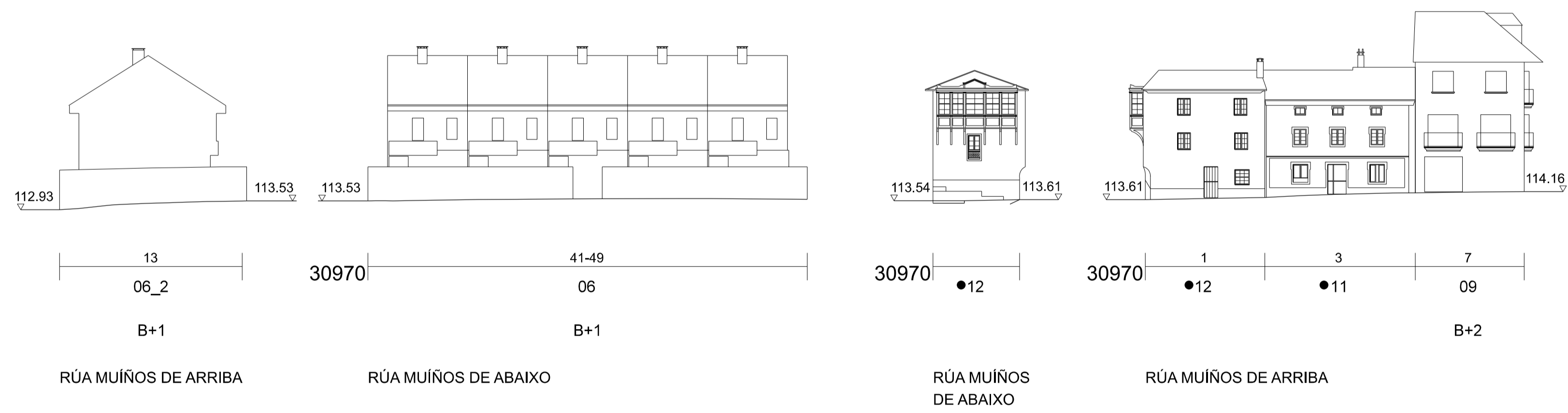
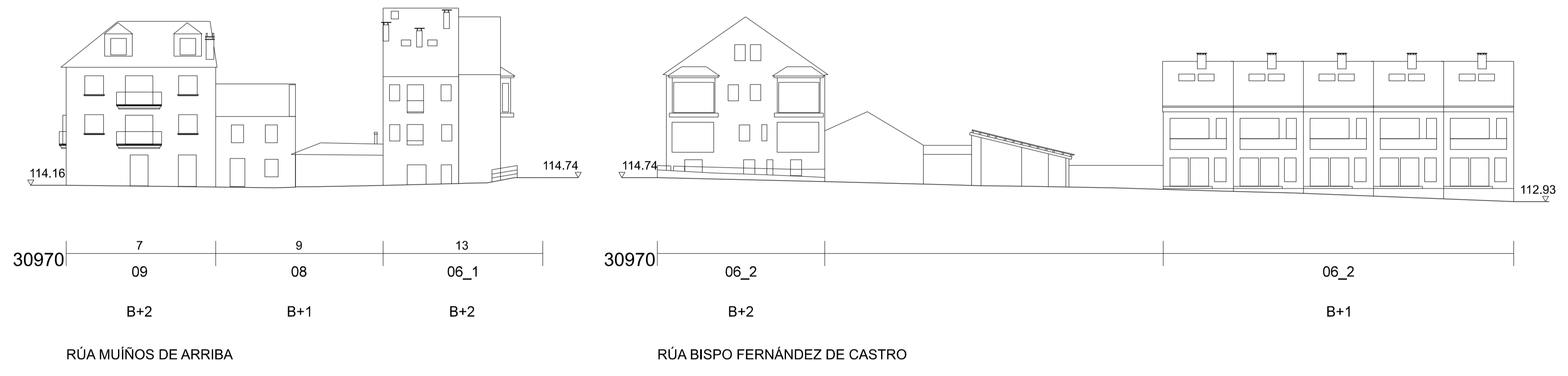
PLAN ESPECIAL DE PROTECCIÓN E REHABILITACIÓN DO CONXUNTO HISTÓRICO DE MONDOÑEDO. PE1

OFICINA DE PLANEAMENTO, S.A.

DOCUMENTO PARA APROBACIÓN INICIAL

ALZADOS DA EDIFICACIÓN: 30968-30976

PORD. 05 40



CÓDIGO DE CUARTEIRÓN
 EDIFICIO CATALOGADO — 24000
 NOME RÚA — RÚA BISPO SARMIENTO

16 — NÚMERO POSTAL
 23 — CÓDIGO DE PARCELA
 TB — TIPO DE ACTUACIÓN
 B+2 — NÚMERO DE ALTURAS

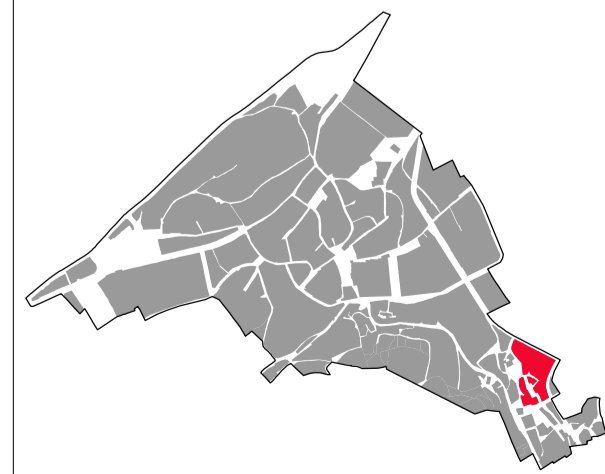
TIPO DE ACTUACIÓN

PE PLANTA ENGADIDA
 PEG PLANTA ENGADIDA CON GALERÍA
 NP NOVA PLANTA
 AF AMPLIACIÓN DE FONDO
 A ADICIÓN DE ALTURA

TIPO DE ACTUACIÓN

AC ADECUACIÓN DE CUBERTA
 AA ADECUACIÓN DE ÁTICO
 TB TRATAMENTO DE BAIXO
 TF TRATAMENTO DE FACHADA
 TT TRATAMENTO DE TRASEIRA
 TM TRATAMENTO DE MEDIANEIRA
 SE SUPRESIÓN ELEMENTOS DESCONTEXTUALIZADOS

U1 CONTORNO DO CONXUNTO HISTÓRICO
 U2 DE VIVENDA UNIFAMILIAR INTENSIVA
 U5 DE EXTENSIÓN EN CUARTEIRÓN PECHADO
 U6 DE EXTENSIÓN MIXTA
 POL-3 ALCÁNTARA
 POL-4 CUARTEIRÓN VILALBA-PUMAR
 PERI AVENIDA BOS AIRES. PERI-1

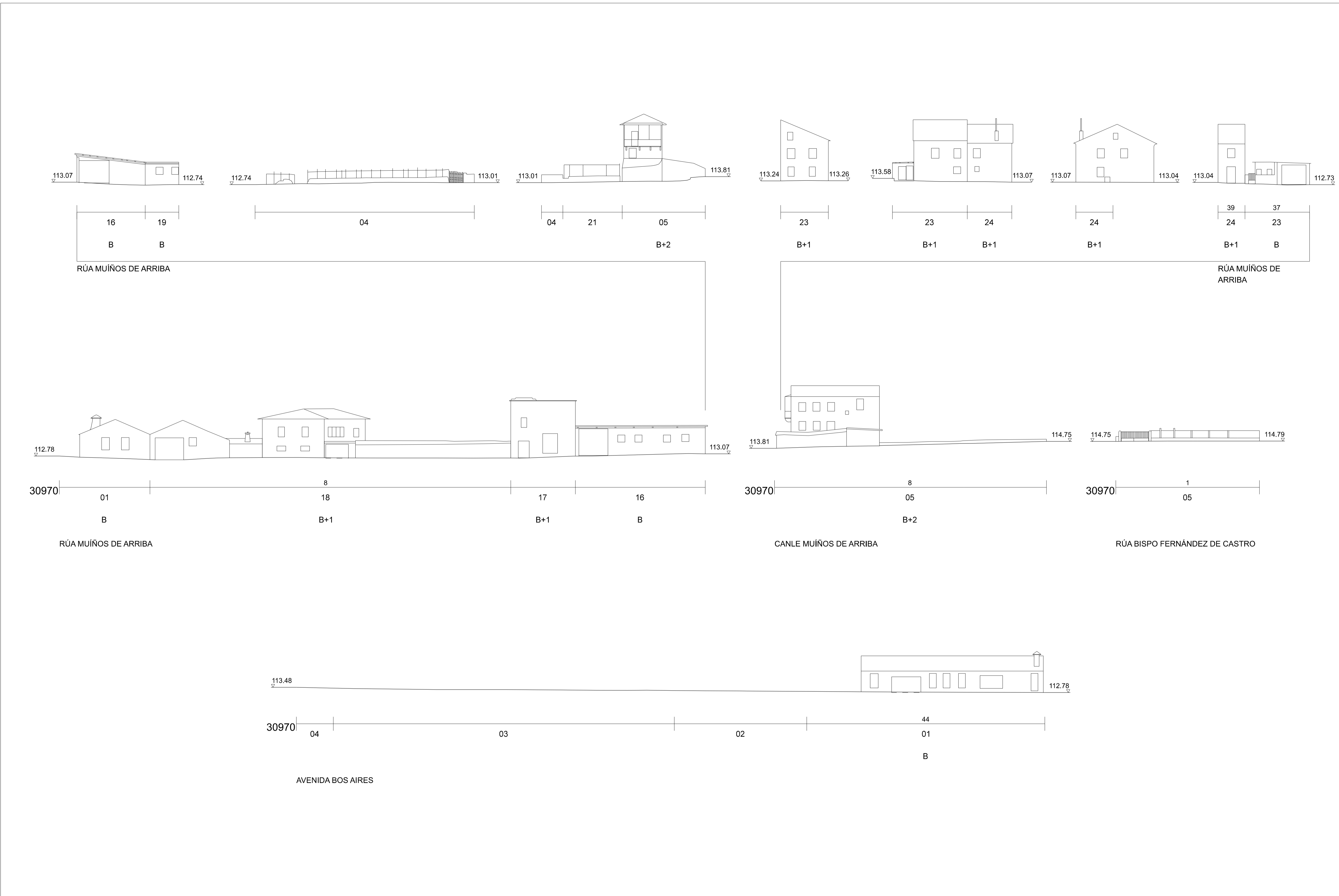


CONCELLO DE MONDOÑEDO
 OFICINA DE PLANEAMENTO, S.A.
 27030_FEP_20221_LAI
 NOVEMBRO 2022
 A1 1:250
 A3 1:500

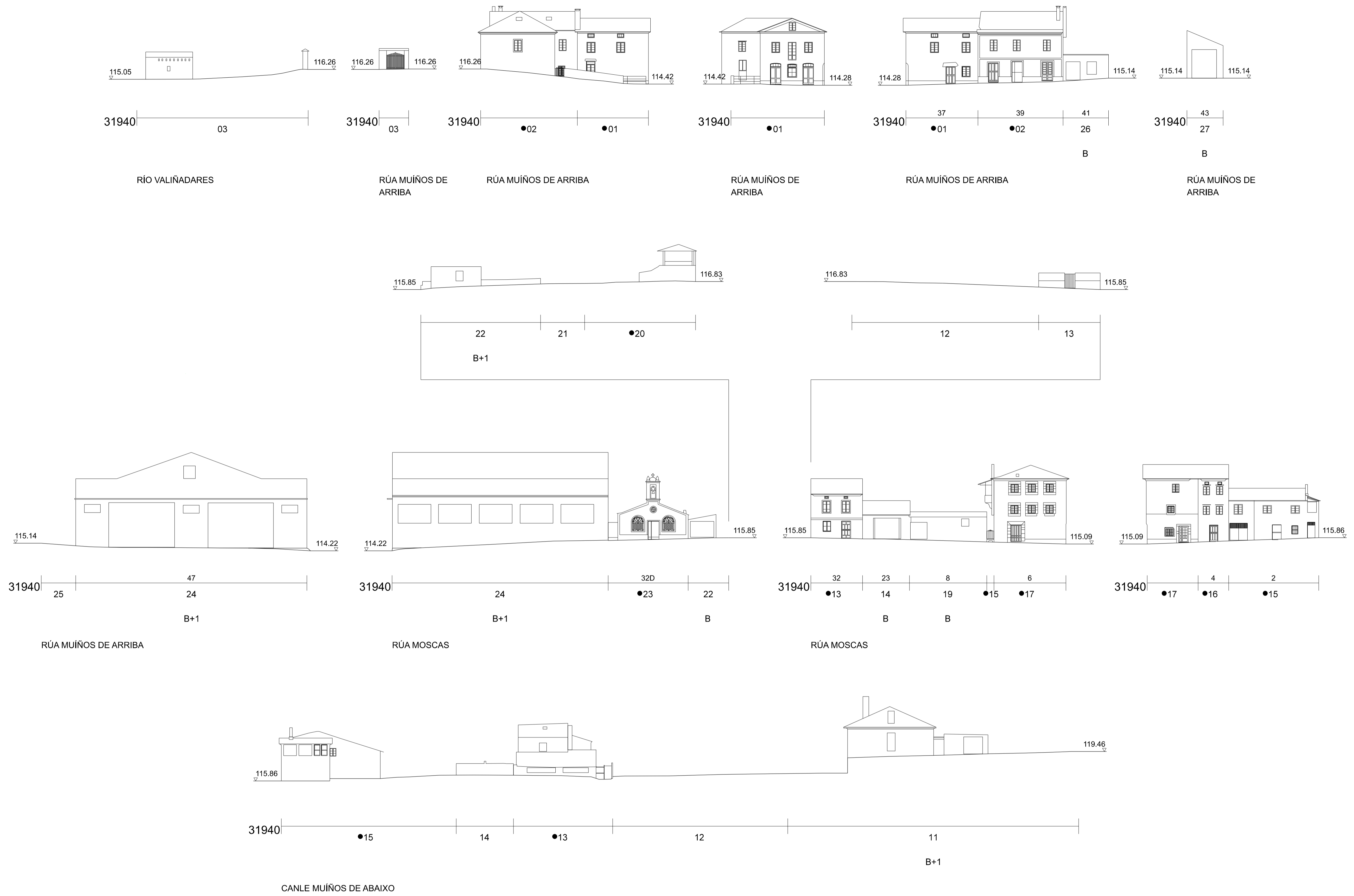
CONCELLO DE MONDOÑEDO
PLAN ESPECIAL DE PROTECCIÓN E REHABILITACIÓN DO CONXUNTO HISTÓRICO DE MONDOÑEDO. PE1
 OFICINA DE PLANEAMENTO, S.A.
 DOCUMENTO PARA APROBACIÓN INICIAL

ALZADOS DA EDIFICACIÓN: 30970
PORD.05 41A

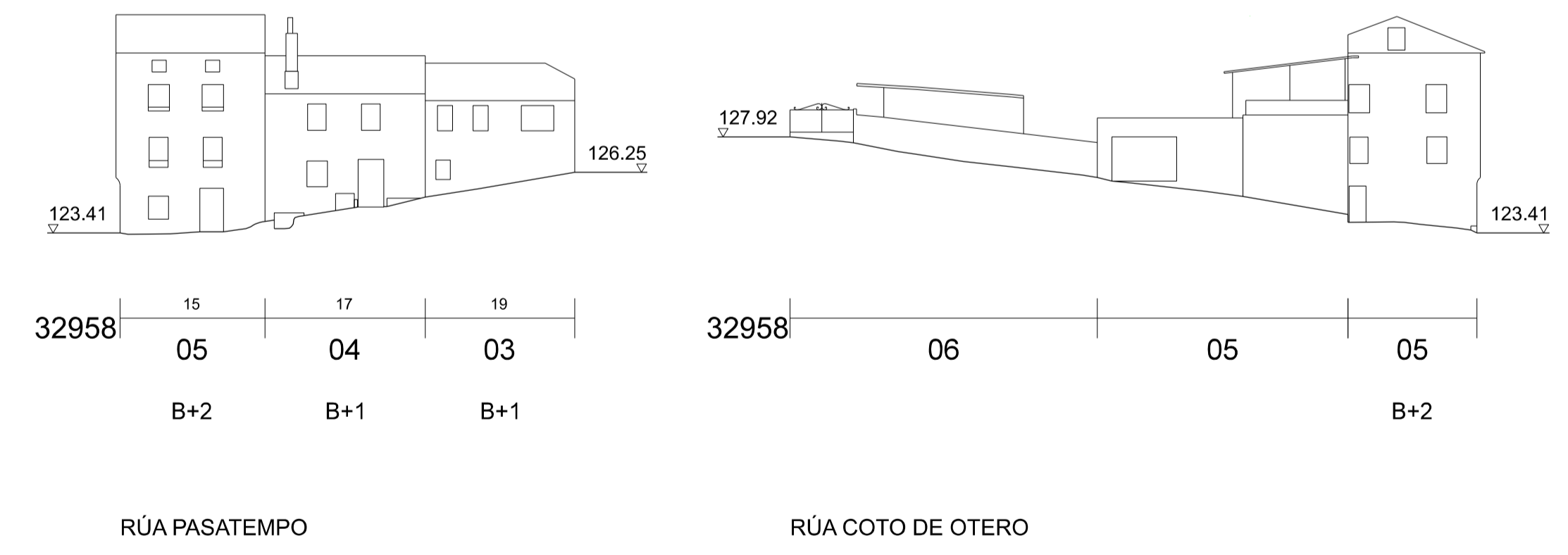
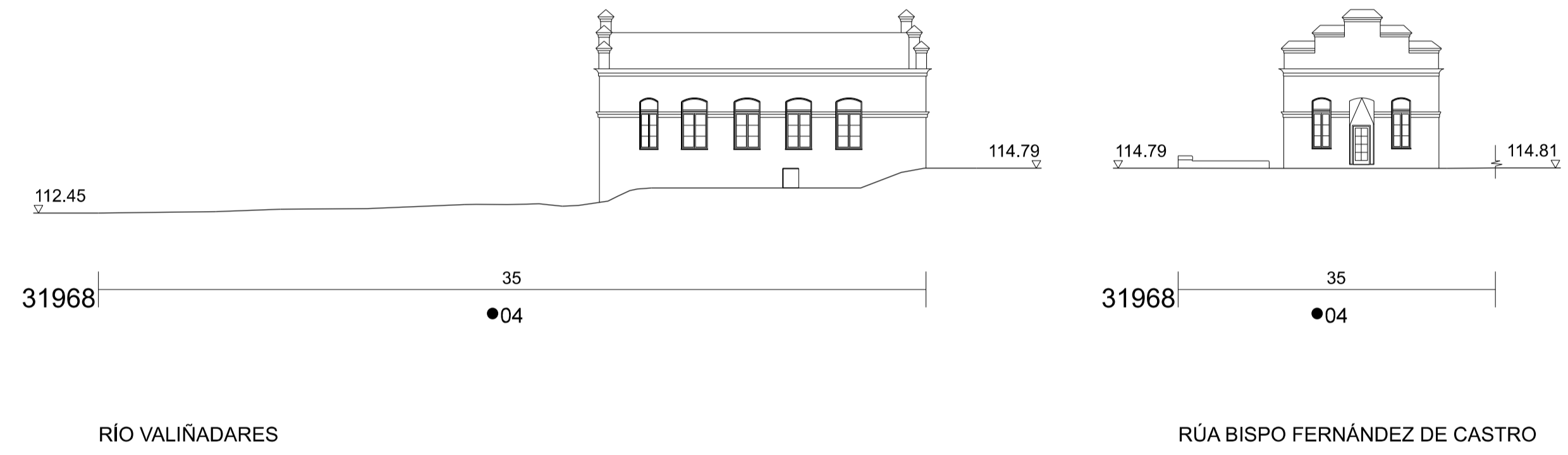
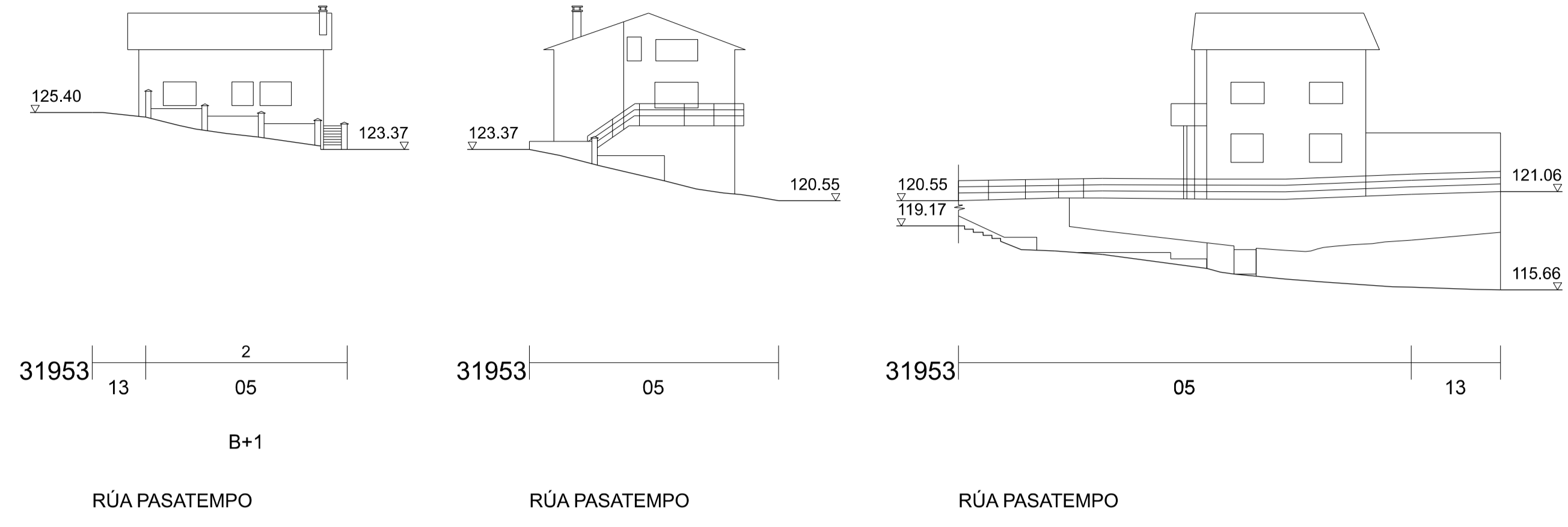
0 5000 10000 15000 20000 25000m.



<p>CÓDIGO DE CUARTEIRÓN</p> <p>EDIFICIO CATALOGADO → 24000</p> <p>NOME RÚA → RÚA BISPO SARMIENTO</p>	<p>TIPO DE ACTUACIÓN</p> <p>PE PLANTA ENGADIDA</p> <p>PEG PLANTA ENGADIDA CON GALERÍA</p> <p>NP NOVA PLANTA</p> <p>AF AMPLIACIÓN DE FONDO</p> <p>A ADICIÓN DE ALTURA</p>	<p>TIPO DE ACTUACIÓN</p> <p>AC ADECUACIÓN DE CUBERTA</p> <p>AA ADECUACIÓN DE ÁTICO</p> <p>TB TRATAMENTO DE BAIXO</p> <p>TF TRATAMENTO DE FACHADA</p> <p>TT TRATAMENTO DE TRASEIRA</p> <p>TM TRATAMENTO DE MEDIANEIRA</p> <p>SE SUPRESIÓN ELEMENTOS DESCONECTUALIZADOS</p>	<p>U1 CONTORNO DO CONXUNTO HISTÓRICO</p> <p>U2 DE VIVENDA UNIFAMILIAR INTENSIVA</p> <p>U5 DE EXTENSIÓN EN CUARTEIRÓN PECHADO</p> <p>U6 DE EXTENSIÓN MIXTA</p> <p>POL-3 ALCÁNTARA</p> <p>POL-4 CUARTEIRÓN VILALBA-PUMAR</p> <p>PERI AVENIDA BOS AIRES. PERI-1</p>		<p>OFICINA DE PLANEAMENTO, S.A.</p> <p>27030_FEP_202311_L1</p> <p>NOVEMBRO 2023</p> <p>A1 1:250</p> <p>A3 1:500</p>	<p>CONCELLO DE MONDOÑEDO</p> <p>PLAN ESPECIAL DE PROTECCIÓN E REHABILITACIÓN DO CONXUNTO HISTÓRICO DE MONDOÑEDO. PE1</p> <p>OFICINA DE PLANEAMENTO, S.A.</p> <p>DOCUMENTO PARA APROBACIÓN INICIAL</p> <p>ALZADOS DA EDIFICACIÓN: 30970</p> <p>PORD.05 41B</p>	<p>0 5000 10000 15000 20000 25000m.</p>
---	---	--	--	--	---	---	---



<p>CÓDIGO DE CUARTEIRÓN</p> <p>EDIFICIO CATALOGADO → 24000</p> <p>NOME RÚA → RÚA BISPO SARMIENTO</p> <p>16 → NÚMERO POSTAL</p> <p>23 → CÓDIGO DE PARCELA</p> <p>TB → TIPO DE ACTUACIÓN</p> <p>B+2 → NÚMERO DE ALTURAS</p>	<p>TIPO DE ACTUACIÓN</p> <p>PE PLANTA ENGADIDA</p> <p>PEG PLANTA ENGADIDA CON GALERÍA</p> <p>NP NOVA PLANTA</p> <p>AF AMPLIACIÓN DE FONDO</p> <p>A ADICIÓN DE ALTURA</p>	<p>TIPO DE ACTUACIÓN</p> <p>AC ADECUACIÓN DE CUBERTA</p> <p>AA ADECUACIÓN DE ÁTICO</p> <p>TB TRATAMENTO DE BAIXO</p> <p>TF TRATAMENTO DE FACHADA</p> <p>TT TRATAMENTO DE TRASEIRA</p> <p>TM TRATAMENTO DE MEDIANEIRA</p> <p>SE SUPRESIÓN ELEMENTOS DESCONTEXTUALIZADOS</p>	<p>U1 CONTORNO DO CONXUNTO HISTÓRICO</p> <p>U2 DE VIVENDA UNIFAMILIAR INTENSIVA</p> <p>U5 DE EXTENSIÓN EN CUARTEIRÓN PECHADO</p> <p>U6 DE EXTENSIÓN MIXTA</p> <p>POL-3 ALCÁNTARA</p> <p>POL-4 CUARTEIRÓN VILALBA-PUMAR</p> <p>PERI AVENIDA BOS AIRES. PERI-1</p>		<p>CONCELLO DE MONDOÑEDO</p> <p>PLAN ESPECIAL DE PROTECCIÓN E REHABILITACIÓN DO CONXUNTO HISTÓRICO DE MONDOÑEDO. PE1</p> <p>OFICINA DE PLANEAMENTO, S.A.</p> <p>DOCUMENTO PARA APROBACIÓN INICIAL</p> <p>ALZADOS DA EDIFICACIÓN: 31940</p> <p>PORD. 05 42</p> <p>0 5000 10000 15000 20000 25000m.</p>
--	---	---	--	--	---



CÓDIGO DE CUARTEIRÓN
 EDIFICIO CATALOGADO → 24000
 NOME RÚA → RÚA BISPO SARMIENTO

16 → NÚMERO POSTAL
 23 → CÓDIGO DE PARCELA
 TB → TIPO DE ACTUACIÓN
 B+2 → NÚMERO DE ALTURAS

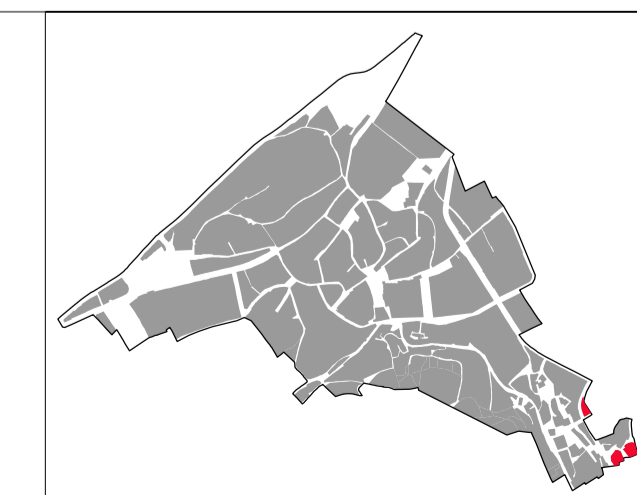
TIPO DE ACTUACIÓN

PE PLANTA ENGADIDA
 PEG PLANTA ENGADIDA CON GALERÍA
 NP NOVA PLANTA
 AF AMPLIACIÓN DE FONDO
 A ADICIÓN DE ALTURA

TIPO DE ACTUACIÓN

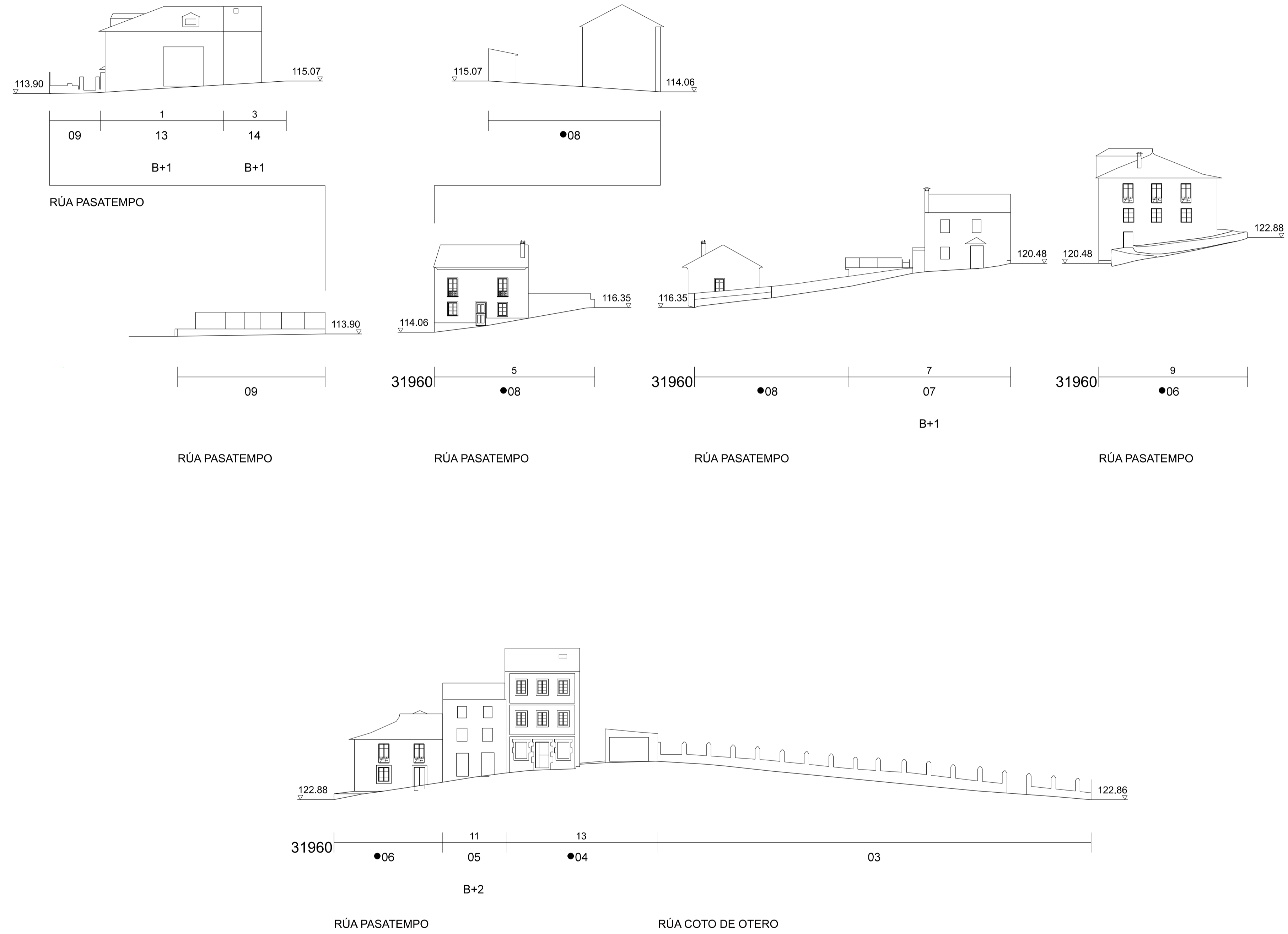
AC ADECUACIÓN DE CUBERTA
 AA ADECUACIÓN DE ÁTICO
 TB TRATAMENTO DE BAIXO
 TF TRATAMENTO DE FACHADA
 TT TRATAMENTO DE TRASEIRA
 TM TRATAMENTO DE MEDIANEIRA
 SE SUPRESIÓN ELEMENTOS DESCONTEXTUALIZADOS

U1 CONTORNO DO CONXUNTO HISTÓRICO
 U2 DE VIVENDA UNIFAMILIAR INTENSIVA
 U5 DE EXTENSIÓN EN CUARTEIRÓN PECHADO
 U6 DE EXTENSIÓN MIXTA
 POL-3 ALCÁNTARA
 POL-4 CUARTEIRÓN VILALBA-PUMAR
 PERI AVENIDA BOS AIRES. PERI-1



CONCELLO DE MONDOÑEDO
 OFICINA DE PLANEAMENTO, S.A.
 27030_FEP_20221_L_A1
 NOVEMBRO 2022
 A1 1:250
 A3 1:500

CONCELLO DE MONDOÑEDO
 PLAN ESPECIAL DE PROTECCIÓN E REHABILITACIÓN DO CONXUNTO HISTÓRICO DE MONDOÑEDO. PE1
 OFICINA DE PLANEAMENTO, S.A.
 DOCUMENTO PARA APROBACIÓN INICIAL
 ALZADOS DA EDIFICACIÓN 31953-31968-32958
 PORD. 05 43



CÓDIGO DE CUARTEIRÓN
 EDIFICIO CATALOGADO → 24000
 NOME RÚA → RÚA BISPO SARMIENTO

16 → NÚMERO POSTAL
 23 → CÓDIGO DE PARCELA
 TB → TIPO DE ACTUACIÓN
 B+2 → NÚMERO DE ALTURAS

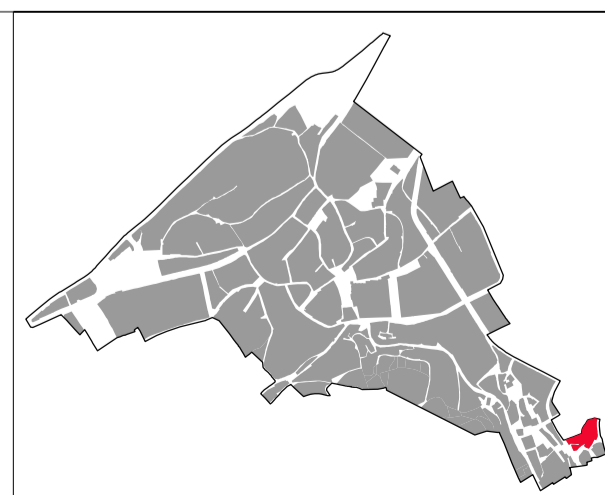
TIPO DE ACTUACIÓN

PE PLANTA ENGADIDA
 PEG PLANTA ENGADIDA CON GALERÍA
 NP NOVA PLANTA
 AF AMPLIACIÓN DE FONDO
 A ADICIÓN DE ALTURA

TIPO DE ACTUACIÓN

AC ADECUACIÓN DE CUBERTA
 AA ADECUACIÓN DE ÁTICO
 TB TRATAMENTO DE BAIXO
 TF TRATAMENTO DE FACHADA
 TT TRATAMENTO DE TRASEIRA
 TM TRATAMENTO DE MEDIANEIRA
 SE SUPRESIÓN ELEMENTOS
 DESCONTEXTUALIZADOS

U1 CONTORNO DO CONXUNTO HISTÓRICO
 U2 DE VIVENDA UNIFAMILIAR INTENSIVA
 U5 DE EXTENSIÓN EN CUARTEIRÓN PECHADO
 U6 DE EXTENSIÓN MIXTA
 POL-3 ALCÁNTARA
 POL-4 CUARTEIRÓN VILALBA-PUMAR
 PERI AVENIDA BOS AIRES. PERI-1



OFICINA DE PLANEAMENTO, S.A.
 27030_FEP_20231_L_A1
 NOVEMBRO 2022
 A1 1:250
 A3 1:500

CONCELLO DE MONDOÑEDO
 PLAN ESPECIAL DE PROTECCIÓN E REHABILITACIÓN
 DO CONXUNTO HISTÓRICO DE MONDOÑEDO. PE1
 OFICINA DE PLANEAMENTO, S.A.
 DOCUMENTO PARA APROBACIÓN INICIAL

ALZADOS DA EDIFICACIÓN: 31960
 PORD. 05 44